



MUNICIPALIDAD  
PROVINCIAL DE  
HUANCAYO

"Construyendo el futuro de la Nación Wanka"  
Gestión Edil 2011 - 2014

**ORDENANZA MUNICIPAL N° 483 - CM/MPH**

**EL CONCEJO DE LA MUNICIPALIDAD PROVINCIAL DE HUANCAYO**

**VISTO:**

El Dictamen N° 020-2013-MPH/CAPP, de la Comisión de Administración, Planeamiento y Presupuesto, presentado en la XI Sesión Ordinaria de fecha 05 de Junio de 2013, y;

**CONSIDERANDO:**

Que, el artículo 9° de la Ley N° 27972, Ley Orgánica de Municipalidades establece que corresponde al Concejo Municipal aprobar, monitorear y controlar el Plan de Desarrollo Institucional y el Programa de Inversiones, teniendo en cuenta los Planes de Desarrollo Municipal Concertados y sus Presupuestos Participativos;

Que, conforme a lo dispuesto en el Artículo 10° inciso 5 de la Ley Orgánica de Municipalidades N° 27972, corresponde a los regidores integrar, concurrir y participar en las sesiones de las Comisiones Ordinarias y especiales que determine el Reglamento Interno y en las reuniones de trabajo que determine o apruebe el Concejo Municipal;

Que, estando a lo dictaminado por la Comisión de Administración, Planeamiento y Presupuesto y en uso de las atribuciones que le confiere el Artículo 9° numeral 8 de la Ley No.27972 Ley Orgánica de Municipalidades, el Concejo Municipal aprobó por mayoría la siguiente:

**ORDENANZA MUNICIPAL QUE APRUEBA EL PLAN DE DESARROLLO PROVINCIAL  
CONCERTADO 2013 - 2021**

**ARTICULO PRIMERO.- Aprobar** el Plan de Desarrollo Provincial Concertado 2013 – 2021, como instrumento de desarrollo de la Municipalidad Provincial de Huancayo.

**ARTICULO SEGUNDO.- Distribuir** un ejemplar del Plan de Desarrollo Provincial Concertado 2013 – 2021, al Gobierno Regional de Junín para su integración a nivel regional

**ARTÍCULO TERCERO: Disponer** la distribución de un ejemplar del Plan de Desarrollo Provincial Concertado 2013 – 2021 a cada municipio distrital de la Provincia, y sirva de base en la formulación de sus planes de desarrollo distritales, planes estratégicos y programación multianual de la inversión pública.

**ARTÍCULO CUARTO: Encargar** a la Gerencia Municipal y la Gerencia de Planeamiento y Presupuesto su monitoreo y seguimiento.

**POR TANTO:**

**MANDO SE REGISTRES, PUBLIQUE Y CUMPLA**

Dado en el Palacio Municipal a los 05 días del mes de Junio del 2013



MUNICIPALIDAD PROVINCIAL DE HUANCAYO

Lic. Dimas Rudy Altaga Castro  
ALCALDE



**HUANCAYO**

CONCEPCION

PROVINCIA  
CHUPACA

PROVINCIA  
TAYACAJA

**PDPC**

PLAN DE DESARROLLO  
PROVINCIAL  
CONCERTADO

# PLAN DE DESARROLLO PROVINCIAL CONCERTADO: 2013-2021

**Huancayo hacia el 2021**



MUNICIPALIDAD  
PROVINCIAL DE  
**HUANCAYO**

Comunicación y Turismo de la Provincia de Huancaayo  
Llamada al 011 2011 2012

GERENCIA DE  
PLANEAMIENTO Y  
PRESUPUESTO

Sub Gerencia de Planes y OPI

**Alcalde de la Provincia de Huancayo**

Lic. Dimas Rudy Aliaga Castro

**Gerente Municipal**

Econ. Ernesto Segura Mayta

**Gerente de Planeamiento y Presupuesto**

Econ. Sahara Perea Valencia

**Sub Gerente de Planes y Oficina de Programación e Inversiones**

Econ. Guillermo Cuadrado Castro

**Asesor:**

Mg.Econ. Víctor Bullón García

**Equipo Técnico**

Econ. Guillermo Cuadrado Castro, Econ. Ficol Lazaro Pecho, Arq. Mery Cutti Pineda, Lic. Miriam E. Vásquez Inga, B/Econ. Yime Espinoza Avellaneda, Lic. Edgar Mateo Verastegui, Lic. Basiliza Morales Zubilete, Lic. Diana Pérez Candotti, Arq. Jorge Alberto Alarcón Medina, Lic. Cesar Alarcon Onofre, Arq. Osman Sapaico Vargas, Lic. Odilio Ramón Ramos, Arq. Rocio del Pilar Paredes, Lic. Lucinda Ambrosio Tomas.

**© Sub Gerencia de Planes y Oficina de Programación de Inversiones**

**Calle Real e Ica - Plaza Huamanmarca S/N, Edificio del Gobierno Provincial, piso 4,  
Huancayo, Junín, Perú**

**Teléfono: 600-414, Anexo 280**

**Correo electrónico: [webmaster@munihuancayo.gob.pe](mailto:webmaster@munihuancayo.gob.pe)**

**Dirección URL: [www.munihuancayo.gob.pe](http://www.munihuancayo.gob.pe)**

## **CONSEJO DE COORDINACIÓN LOCAL PROVINCIAL**

Lic. Dimas Rudy Aliaga Castro  
**Alcalde Provincial**

### **ALCALDES DISTRITALES**

Orlando Briceño Briceño  
**Alcalde de la Municipalidad Distrital de Carhuacallanga**

Paulino Rubostiano Morales Porta  
**Alcalde de la Municipalidad Distrital de Chacapampa**

Ruben Meza Bonifacio  
**Alcalde de la Municipalidad Distrital de Chicche**

Abraham Carrasco Talavera  
**Alcalde de la Municipalidad Distrital de Chilca**

Marcelino De La Cruz Chambergo  
**Alcalde de la Municipalidad Distrital de Chongos Alto**

Joel Sabino Guerra Taquia  
**Alcalde de la Municipalidad Distrital de Chupuro**

Percy Rivelino Perez Rios  
**Alcalde de la Municipalidad Distrital de Colca**

Zenon Corilloclla Romero  
**Alcalde de la Municipalidad Distrital de Cullhuas**

Angel Dante Unchupaico Canchumani  
**Alcalde de la Municipalidad Distrital de El Tambo**

Hercilio Jesus Inga  
**Alcalde de la Municipalidad Distrital de Huacrapuquio**

Edden Chipana Turin  
**Alcalde de la Municipalidad Distrital de Hualhuas**

William Solano Poma  
**Alcalde de la Municipalidad Distrital de Huancán**

Eusebio Calixtro Flores Yaranga  
**Alcalde de la Municipalidad Distrital de Huasicancha**

Miguel Angel Carhuallanqui Huaman  
**Alcalde de la Municipalidad Distrital de Huayucachi**

Percy Huayta Ore  
**Alcalde de la Municipalidad Distrital de Ingenio**

Mesias Quispe Gamarra  
**Alcalde de la Municipalidad Distrital de Pariahuanca**

Jorge Luis Muñoz Laurente  
**Alcalde de la Municipalidad Distrital de Pilcomayo**

Venancio Santiago Navarro Rodriguez  
**Alcalde de la Municipalidad Distrital de Pucará**

Gonzalo Alfonso Parraga Camarena  
**Alcalde de la Municipalidad Distrital de Quichuay**

Manuel Rodriguez Huaman  
**Alcalde de la Municipalidad Distrital de Quilcas**

Edilberto Buendia Solis  
**Alcalde de la Municipalidad Distrital de San Agustín**

Jhonny Mario Astucuri Ramos  
**Alcalde de la Municipalidad Distrital de San Jerónimo de Tunán**

Hilton Histon Avila Avila  
**Alcalde de la Municipalidad Distrital de Saño**

Miguel Angel Rivera Porras  
**Alcalde de la Municipalidad Distrital de Sapallanga**

Angel Abelardo Napaico Gutarra  
**Alcalde de la Municipalidad Distrital de Sicaya**

Jorge Aparicio Camarena Carhuallanqui  
**Alcalde de la Municipalidad Distrital de S. Domingo de Acobamba**

Emerson Nolasco Delgado  
**Alcalde de la Municipalidad Distrital de Viques**

**REGIDORES DE LA MUNICIPALIDAD PROVINCIAL DE HUANCAYO:**

**Medina Morales Máximo José**  
**Ruiz Diaz Bladeck Enver**  
**Porras Rondinel Yenifer Katerine**  
**Huari Rubén Anibal**  
**Aliaga Medina Fredy Javier**  
**Vilchez Otarola Héctor**  
**Rivas Abad José Leonidas**  
**Lapier García Elizabeth Esther**  
**Andamayo Flores Juana Luisa**  
**Belsuzarri Retamozo Samuel Fortunato**  
**Contreras Lazo Jesús Armando**  
**Ortiz Soberanes José Luis**  
**Sánchez Marin Jesús David**

# CONTENIDO

- LISTA DE CUADROS
- LISTA DE GRAFICOS
- LISTA DE SIGLAS Y ACRÓNIMOS
- PRESENTACIÓN
- INTRODUCCIÓN
- ENFOQUE DE DESARROLLO
- PRINCIPIOS DEL PROCESO DE FORMULACIÓN.
- ENFOQUE METODOLÓGICO
  - AJUSTE DEL PLAN
- HISTORIA SOCIO-ECONÓMICA-AMBIENTAL
- TENDENCIA EN CURSO.
- VISIÓN CONCERTADA
- ESCENARIOS
- ESCENARIO NORMAL O PROBABLE
- ESCENARIO CONTINGENTE.
- EJES ESTRATÉGICOS**
- EJE ESTRATÉGICO 1: DERECHOS FUNDAMENTALES Y DIGNIDAD DE LAS PERSONAS**
  - 1.1. POBLACIÓN
  - 1.2. ESTRUCTURA SOCIAL
  - 1.3. EJERCICIO DE LA CIUDADANÍA
  - 1.4. DESARROLLO HUMANO Y POBREZA
  - 1.5. ANÁLISIS INTERNO Y EXTERNO
  - 1.6. OBJETIVOS, LINEAMIENTOS, PRIORIDADES, METAS, ACCIONES Y PROGRAMAS ESTRATÉGICOS.
- EJE ESTRATÉGICO 2: OPORTUNIDADES Y ACCESO A LOS SERVICIOS.**
  - 2.1. EDUCACIÓN
  - 2.2. SALUD:
  - 2.3. SERVICIOS PÚBLICOS
  - 2.4. VIVIENDA
  - 2.5. ANÁLISIS INTERNO Y EXTERNO
  - 2.6. OBJETIVOS, LINEAMIENTOS, PRIORIDADES, METAS, ACCIONES Y PROGRAMAS ESTRATÉGICOS
- EJE ESTRATÉGICO 3: GOBIERNO LOCAL, GOBERNABILIDAD Y SEGURIDAD CIUDADANA.**
  - 4.1. MODERNIZACIÓN DEL GOBIERNO LOCAL.
  - 3.2 GOBERNABILIDAD
  - 3.3 SEGURIDAD CIUDADANA
  - 3.4 ANÁLISIS INTERNO Y EXTERNO
  - 3.5 OBJETIVOS, LINEAMIENTOS, PRIORIDADES, METAS, ACCIONES Y PROGRAMAS ESTRATÉGICOS
- EJE ESTRATÉGICO 4: ECONOMÍA, COMPETITIVIDAD Y EMPLEO.**
  - 4.1. EMPLEO.
  - 4.2. PRODUCCIÓN

- 4.3. SECTOR TURISMO.
- 4.4. MERCADO FINANCIERO
- 4.5. ESTABILIDAD ECONÓMICA PROVINCIAL
- 4.6. INVERSIÓN
- 4.7. ANÁLISIS INTERNO Y EXTERNO
- 4.8. OBJETIVOS, LINEAMIENTOS, PRIORIDADES, METAS, ACCIONES Y PROGRAMAS ESTRATÉGICOS

#### **EJE ESTRATÉGICO 5: DESARROLLO DISTRITAL SOSTENIBLE E INFRAESTRUCTURA.**

- 5.1. CONCENTRACIÓN ESPACIAL
- 5.2. DESARROLLO TERRITORIAL
- 5.3. INFRAESTRUCTURA
- 5.4. ANÁLISIS INTERNO Y EXTERNO
- 5.5. OBJETIVOS, LINEAMIENTOS, PRIORIDADES, METAS, ACCIONES Y PROGRAMAS ESTRATÉGICOS

#### **EJE ESTRATÉGICO 6: RECURSOS NATURALES Y AMBIENTE.**

- 6.1. RECURSOS NATURALES
- 6.2. GESTIÓN DE LA CALIDAD AMBIENTAL
- 6.3. RESIDUOS SÓLIDOS
- 6.4. DEFENSA CIVIL
- 6.5. ANÁLISIS INTERNO Y EXTERNO
- 6.6. OBJETIVOS, LINEAMIENTOS, PRIORIDADES, METAS, ACCIONES Y PROGRAMAS ESTRATÉGICOS.

### **GESTIÓN DEL PLAN**

#### IMPLEMENTACIÓN:

INSTANCIA DE GESTIÓN DEL PLAN.

INSTANCIA CONSULTIVA.

INSTANCIA FISCALIZADORA Y/O SUPERVISIÓN.

ASIGNACIÓN DE RECURSOS.

INCLUSIÓN INSTITUCIONAL.

APLICACIÓN EN EL PEI Y PRESUPUESTO PARTICIPATIVO.

#### **MONITOREO Y EVALUACIÓN.**

OBJETIVOS.

ESTABLECIMIENTO DE SISTEMA DE MONITOREO, SEGUIMIENTO Y EVALUACIÓN DEL PDPC.

MARCO LÓGICO

INDICADORES

### **REFERENCIAS BIBLIOGRÁFICAS**

#### **ANEXOS**

ANEXO 1: ANÁLISIS COMPARATIVO DE LA PROVINCIA DE HUANCAYO CON EL RESTO DE PROVINCIAS DEL DEPARTAMENTO DE JUNÍN.

ANEXO 2: PROVINCIA HUANCAYO: PRINCIPALES RECURSOS TURÍSTICOS, SEGÚN DISTRITO

ANEXO 3: PROVINCIA HUANCAYO: PRINCIPALES FESTIVIDADES, SEGÚN DISTRITO

### **PROGRAMAS ESTRATÉGICOS POR EJES DE DESARROLLO PROVINCIAL**



## Lista de cuadros

Cuadro I	Provincia Huancayo: Distritos, según calificación de creación y ubicación geográfica, 2012
Cuadro II	Provincia Huancayo: División por zona geográfica, 2012
Cuadro 1.1	Provincia Huancayo: Población, Proyección, 2008-2021
Cuadro 1.2	Provincia Huancayo: Población por zonas geográficas, 2007
Cuadro 1.3	Provincia Huancayo: Población y tasa de crecimiento registrada y proyectada (En miles de habitantes)
Cuadro 1.4	Provincia Huancayo: Población según zona de ubicación, 2007.
Cuadro 1.5	Provincia Huancayo: Principales indicadores demográficos, 2007
Cuadro 1.6	Provincia Huancayo: Población censada, por años censales, según sexo y grandes grupos de edad, 1993 y 2007
Cuadro 1.7	Provincia Huancayo: población censada, por grupos especiales de edad, 2007
Cuadro 1.8	Provincia Huancayo: Distribución de la población, según lugar de nacimiento 5 años antes, 2002-2007
Cuadro 1.9	Provincia Huancayo: Distribución de la población inmigrante reciente, según provincia de nacimiento, 2002-2007 (las 12 provincias más resaltantes)
Cuadro 1.10	Provincia Huancayo: Distribución de la población emigrante, según provincia de nacimiento, 2002 – 2007 (12 provincias más representativas)
Cuadro 1.11	Provincia Huancayo: Saldo migratorio, por periodo censal, según condición de migración y 2002-2007 (Migración reciente)
Cuadro 1.12	Provincia Huancayo: Estructura social de referencia según la PEA por categorías ocupacionales, educación, 2007.
Cuadro 1.13	Provincia Huancayo: Población de 18 años y más, por tenencia de documento nacional de identidad (DNI), según área de residencia y sexo, 2007
Cuadro 1.14	Provincia Huancayo: Población de 6 a 17 años por condición de estudio y/o trabajo, según departamento, provincia y grupos de edad, 2007
Cuadro 1.15	Provincia Huancayo: Evolución de la pobreza, 2007-2009 (En % del total de población).
Cuadro 2.1	Provincia Huancayo: Logro de aprendizajes previstos en el segundo grado de primaria, 2007-2011 (%)
Cuadro 2.2	Departamento Junin: Tasa de conclusión en educación primaria y secundaria, 2005-2011 (Porcentajes por grupos de edad)

Cuadro 2.3	Provincia Huancayo: Número de instituciones educativas de educación básica regular, según gestión y área y nivel educativo, 2011.
Cuadro 2.4	Provincia Huancayo: Número de instituciones educativas de educación básica regular, según distrito y nivel educativo-gestión pública, 2011.
Cuadro 2.5	Provincias Huancayo: Universidades de la zona metropolitana, 2012
Cuadro 2.6	Provincia Huancayo: población censada de 15 y más años de edad analfabeta y tasa de analfabetismo, según zona geográfica, 1993-2007
Cuadro 2.7	Provincia Huancayo: Tasa de analfabetismo de la población censada de 15 y más años de edad, según sexo, 1993-2007
Cuadro 2.8	Tasa de analfabetismo en la provincia de Huancayo, 2007
Cuadro 2.9	Provincia Huancayo: Idioma o lengua con el que aprendió hablar, 1993-2007 (Porcentajes por grupos de edad)
Cuadro 2.10	Provincia Huancayo: Instituciones educativas y docentes de técnica productiva e institutos y escuelas superiores, 2009, 2010, 2011.
Cuadro 2.11	Provincia Huancayo: Número de instituciones educativas y programas del sistema educativo por etapa, modalidad y nivel educativo de gestión pública y privada, según distritos, total 2011
Cuadro 2.12	Provincia Huancayo: Numero de establecimientos de salud-MINSA, por distritos, 2012
Cuadro 2.13	Provincia Huancayo: Principales causas de la Mortalidad, defunciones registradas, 2008-2011
Cuadro 2.14	Departamento Junín: Tasa de Mortalidad Infantil e indicadores demográficos, según departamento provincia, 2007
Cuadro 2.15	Provincia Huancayo: Población censada por condición de tenencia de seguro de salud, según área de residencia y sexo, 2007
Cuadro 2.16	Provincia Huancayo: Población censada con algún seguro de salud, por área de residencia, según zona geográfica, 2007
Cuadro 2.17	Provincia Huancayo: Población censada por tipo de seguro al que acceden, según área de residencia y sexo, 2007 (Porcentaje del total de población según sexo y área de residencia)
Cuadro 2.18	Provincia Huancayo: Viviendas particulares con ocupantes presentes, según tipo de abastecimiento de agua de la vivienda, 1993 y 2007
Cuadro 2.19	Provincia Huancayo: Viviendas particulares con ocupantes presentes, según área de residencia y tipo de abastecimiento de agua de la vivienda, 1993 y 2007
Cuadro 2.20	Provincia Huancayo: Viviendas particulares con ocupantes presentes, por tipo de abastecimiento de agua de la vivienda, según zona geográfica, 2007
Cuadro 2.21	Provincia Huancayo: Viviendas particulares con ocupantes presentes, por área de residencia, según disponibilidad del servicio de agua potable, 2007
Cuadro 2.22	Provincia Huancayo: Viviendas particulares con ocupantes presentes, según disponibilidad de servicio higiénico en la vivienda: 1993 y 2007
Cuadro 2.23	Provincia Huancayo: Viviendas particulares con ocupantes presentes, según área de residencia disponibilidad de servicio higiénico en la vivienda, 1993 y 2007
Cuadro 2.24	Provincia Huancayo: Viviendas particulares con ocupantes presentes, por disponibilidad de servicio higiénico en la vivienda, según provincia, 2007
Cuadro 2.25	Provincia Huancayo: Viviendas particulares con ocupantes presentes, según área de residencia y disponibilidad de alumbrado eléctrico por red pública, 1993 y 2007
Cuadro 2.26	Provincia Huancayo: Viviendas particulares con ocupantes presentes, por disponibilidad de alumbrado eléctrico por red pública, según provincia, 2007
Cuadro 2.27	Provincia Huancayo: Hogares en viviendas particulares con ocupantes presentes, por área de residencia, según servicio de información y comunicación que posee el hogar, 2007
Cuadro 2.28	Provincia Huancayo: viviendas particulares, según tipo de vivienda, 1993 y 2007
Cuadro 2.29	Provincia Huancayo: Viviendas particulares, según área de residencia y tipo de vivienda, 1993 y 2007
Cuadro 2.30	Provincia Huancayo: viviendas particulares, por tipo, según provincia, 2007

Cuadro 2.31	Provincia Huancayo: Viviendas particulares con ocupantes presentes, según material predominante en las paredes exteriores de la vivienda, 1993 y 2007
Cuadro 2.32	Provincia Huancayo: Viviendas particulares con ocupantes presentes, según material predominante en el piso de la vivienda, 1993 y 2007.
Cuadro 3.1	Provincia Huancayo: Personal de las municipalidades por sexo y condición laboral, según distrito y categoría de ocupación, 2010
Cuadro 3.2	SAT Huancayo: Recaudación Total 2004-2011 (En millones de Nuevo Soles)
Cuadro 3.3	Provincia Huancayo: Distribución del gasto público por funciones, 2007-2012 (Participación porcentual)
Cuadro 3.4	Provincia Huancayo: Municipalidades que cuentan con Consejo de Coordinación Local, según Sexo, 2008-2011
Cuadro 3.5	Provincia Huancayo: Municipalidades que informaron sobre la participación de la población en la gestión administrativa municipal, según detalle, 2006-2011
Cuadro 3.6	Provincia Huancayo: Potencial humano PNP, 2012
Cuadro 3.7	Provincia Huancayo: Potencial Logístico PNP, 2012
Cuadro 3.8	Provincia Huancayo: Accionar de la PNP, 2009-2012.
Cuadro 3.9	Provincia Huancayo: Municipalidades que informaron sobre problemas que afectan la seguridad, según distrito, 2004-2011
Cuadro 4.1	Provincia Huancayo: población censada en edad de trabajar, según área de residencia y sexo, 1993 y 2007 (Población de 14 y más años de edad)
Cuadro 4.2	Provincia Huancayo: Población censada en edad de trabajar y tasa de crecimiento promedio anual, según provincia, 1993 y 2007 (Población de 14 y más años de edad)
Cuadro 4.3	Provincia Huancayo: Población censada en edad de trabajar, según nivel de educación alcanzado, 1993 y 2007 (Población de 14 y más años de edad)
Cuadro 4.4	Provincia Huancayo: Distribución porcentual de la PEA ocupada y desocupada, No PEA, por rango de edad, 2007.
Cuadro 4.5	Provincia Huancayo: Población Económicamente Activa censada, según nivel de educación alcanzado, 2007 (Población de 14 y más años de edad)
Cuadro 4.6	Provincia Huancayo: PEA ocupada censada por sexo, según rama de actividad, 2007 (Población de 14 y más años de edad)
Cuadro 4.7	Provincia Huancayo: Distribución porcentual de la Población Económicamente Activa ocupada, por Estructura de mercado, 2007.
Cuadro 4.8	Provincia Huancayo: Distribución de la PEA por regímenes productivos, 1993-2007.
Cuadro 4.9	Provincia Huancayo: Producción agrícola, según cultivos principales, 2001 – 2010. (Toneladas métricas)
Cuadro 4.10	Provincia Huancayo: Rendimiento de los productos agrícolas con mayor participación en la producción agropecuaria, 2010-2011
Cuadro 4.11	Provincia Huancayo: Producción agrícola, según otros cultivos, 2001 – 2010. (Toneladas métricas)
Cuadro 4.12	Provincia Huancayo: Producción agrícola, según otros cultivos de consumo industrial, 2001 – 2010 (Toneladas métricas)
Cuadro 4.13	Provincia Huancayo: Producción agrícola, según cultivos para consumo animal, 2001 – 2010 (Toneladas métricas)
Cuadro 4.14	Provincia Huancayo: Producción pecuaria por principales especies, 2002-2010. (Toneladas métricas)
Cuadro 4.15	Provincia Huancayo: Población pecuaria por principales especies y número de cabezas, 2002 – 2010 (Unidades)
Cuadro 4.16	Provincia Huancayo: Cosecha de trucha, según unidades operativas, 2000 – 2011 (Kg)
Cuadro 4.17	Provincia Huancayo: Producción mineral no metálico, según estrato y tipo de producto, 2009 (Toneladas)
Cuadro 4.18	Provincia Huancayo: Producción mineral no metálico, según estrato y tipo de producto, 2011 (toneladas)

Cuadro 4.19	Provincia Huancayo: Municipalidades que realizaron acciones para incentivar a las MYPES, según distrito, 2006-2010
Cuadro 4.20	Departamento Junín: Infraestructura Turística, 2012
Cuadro 4.21	Provincia Huancayo: Numero de Habitaciones Ofertadas, por número de arribos, y pernoctaciones por lugar de residencia 2003-2011.
Cuadro 4.22	Ciudad de Huancayo: índice de precios promedio mensual al consumidor y variación porcentual, 2009 – 2011 (Base: año 2009 = 100,0)
Cuadro 5.1	Provincia Huancayo: Índice de Desarrollo Humano, población, Ingreso familiar per cápita, según distrito y zona, 2007.
Cuadro 5.2	Provincia Huancayo: Inversión en infraestructura de riego, en nuevos soles, 2007-2011
Cuadro 5.3	Provincia Huancayo: Cobertura de la red vial nacional, departamental y vecinal, 2011.
Cuadro 5.4	Características de los caminos de herradura por distritos, 2011
Cuadro 5.5	Provincia Huancayo: Estado de la vía nacional, departamental y vecinal, 2011.
Cuadro 5.6	Provincia Huancayo: Estado de conservación de los caminos vecinales a nivel distrital, 2011
Cuadro 5.7	Provincia Huancayo: Volumen anual de producción de energía eléctrica, según central hidroeléctrica, 2005-2010. (MWh)
Cuadro 5.8	Provincia Huancayo: Estaciones de radiodifusión autorizadas, 2004-2011
Cuadro 5.9	Provincia Huancayo: Volumen de producción y consumo de agua potable, de la empresa SEDAM Huancayo, según año, 2002 - 2010(En M3)
Cuadro 6.1	Provincia Huancayo: Caudal promedio de los principales ríos: 2008-2010 (m3/seg).
Cuadro 6.2	Provincia Huancayo: Superficie reforestada, 2012
Cuadro 6.2	Provincia Huancayo: Municipalidades que informaron sobre fuentes que originan la contaminación ambiental en el distrito, según tipo, 2006-2011.
Cuadro 6.3	Provincia Huancayo: Parque Automotor, 2000-2011.
Cuadro 6.4	Provincia Huancayo: Contaminantes evaluados, por años y según institución a cargo, 2001-2007
Cuadro 6.5	Provincia Huancayo: Municipalidades que realizan el recojo de Basura, según promedio diario de recojo, 2006-2011
Cuadro 6.6	Zona Metropolitana: Generación de Residuos Sólidos, 2011
Cuadro 6.7	Provincia Huancayo: Municipalidades que informaron sobre el destino final de la basura recolectada, según tipo, 2006-2011
Esquema 01	Lógica de Seguimiento
Esquema 02	Sistema de Monitoreo y Evaluación
Cuadro 01	Indicadores del Plan de Desarrollo Provincial Concertado: Huancayo hacia el 2021.

## Lista de gráficos

- Gráfico 1.1 Provincia Huancayo: Resultados Censales, (1981, 1993, 2007)
- Gráfico 1.2 Provincia Huancayo: Distritos con Altas y Bajas tasas de crecimiento poblacional, (1993-2007)
- Gráfico 1.3 Provincia Huancayo: Distritos más y menos poblados, 2007
- Gráfico 1.4 Provincia Huancayo: Estructura de la población, 2007
- Gráfico 1.5 Provincia Huancayo: Población por Sexo, 2007
- Gráfico 1.6 Departamento Junín: Índice de Desarrollo Humano 1993-2007
- Gráfico 1.7 Provincia Huancayo: Índice de Desarrollo Humano 2007
- Gráfico 1.8 Provincia Huancayo: Evolución de la pobreza, 2007-2009. (En % del total de población)
- Gráfico 1.9 Departamento Junín: Coeficiente de Gini, 2007-2009.
- Gráfico 1.10 Provincia Huancayo: Coeficiente de Gini, 2009.
- Gráfico 2.1 Provincia Huancayo: tasa de analfabetismo de la población censada de 15 y más años de edad, según sexo, 1993-2007
- Gráfico 2.2 Provincia Huancayo: Evolución de la mortalidad infantil, 2008-2011(Defunciones niños <1 año)
- Gráfico 2.3 Provincia Huancayo: Población censada con seguro de salud, según sexo 2007
- Gráfico 2.4 Provincia Huancayo: población censada con algún seguro de salud, según zona geográfica, 2007
- Gráfico 2.5 Provincia Huancayo: Niños con desnutrición crónica 2008-2011(Niños <5 años)
- Gráfico 2.6 Provincia Huancayo: Viviendas particulares, según disponibilidad de alumbrado eléctrico por red pública, 2007
- Gráfico 2.7 Provincia Huancayo: Hogares en viviendas particulares con ocupantes presentes, según servicio de información y comunicación que posee el hogar, 2007

- Gráfico 2.8 Provincia Huancayo: Viviendas particulares del tipo choza o cabaña, según zona geográfica, 2007
- Grafico 3.1 SAT Huancayo: Recaudación total 2004-2011
- Grafico 3.2 Provincia Huancayo: Avance de ejecución del gasto, 2007-2012 (Absoluto)
- Grafico 3.3 Provincia Huancayo: Avance de ejecución del gasto, 2007-2012 (Porcentaje)
- Grafico 4.1 Provincia Huancayo: Distribución porcentual de la PEA ocupada, por rango de edad, 2007.
- Grafico 4.2 Provincia Huancayo: Distribución porcentual de la Población Económicamente Activa ocupada, por Estructura de mercado, 2007.
- Grafico 4.3 CMAC Huancayo: Créditos/ Depósitos, 2011
- Gráfico 4.4 Índice de expectativas empresariales a 3 meses \*(Índice de difusión en puntos)
- Gráfico 4.5 Dificultades para el desarrollo de inversiones privadas en Junín (Julio 2012).
- Grafico 5.1 Provincia Huancayo: Densidad poblacional, 2007.
- Grafico 5.2 Provincia Huancayo: Distribución de la población, 2007.
- Grafico 5.3 Provincia Huancayo: Inversión en infraestructura de riego, en nuevos soles, variación % anual 2007-2011
- Grafico 5.4 Provincia Huancayo: Estado de la superficie de la red vial provincial, 2011.
- Grafico 5.5 Provincia Huancayo: Estado de la superficie de la red vial vecinal, 2011.
- Grafico 5.6 Provincia Huancayo: Producción de energía eléctrica, 2006-2010. (Producción en MW.h)
- Grafico 5.7 Provincia Huancayo: Producción y venta de agua, de la empresa SEDAM Huancayo, 2002-2010 (En miles de metros cúbicos)
- Grafico 5.8 SEDAM Huancayo: Producción de Agua Potable, 2006-2012 (Miles de m<sup>3</sup>)
- Grafico 5.9 Provincia Huancayo: Producción de Energía Eléctrica y Agua Potable, 2006-2010. (En variaciones porcentuales)
- Grafico 6.1 Provincia Huancayo: Perfil fisiográfico, 2012.

## Lista de siglas y acrónimos

ABS	Absoluto.
ALA	Autoridad Local del Agua.
APP	Asociaciones Público Privadas.
BCRP	Banco Central de Reserva del Perú.
CAS	Contrato Administrativo de Servicios.
CC	Cambio climático.
CCL	Consejo de Coordinación Local.
CEPLAN	Centro Nacional de Planeamiento Estratégico.
CETPRO	Centros Educativos Técnico Productivos.
CIP	Centro de Investigación Panamericana.
CMAC	Caja municipal de Ahorro y Crédito.
CNC	Consejo Nacional de Competitividad.
CPV	Censo de Población y Vivienda.
DEMUNA	Defensoría Municipal del Niño y del Adolescente.
DGPP	Dirección General del Presupuesto Público.
DIRCETUR	Dirección Regional de Comercio Exterior.
DIRESA	Dirección Regional de Salud.
DNI	Documento Nacional de Identidad.
DRE	Dirección Regional de Educación.
EBR	Educación Básica Regular.
ECE	Evaluación Censal de Estudiante.
ENAHO	Encuesta Nacional de Hogares.
FONCOMUN	Fondo de Compensación Municipal.

GE	Gobierno Electrónico.
GPP	Gerencia de Planificación y Presupuesto.
IDH	Índice de Desarrollo Humano.
INDECI	Instituto Nacional de Defensa Civil.
INEI	Instituto Nacional de Estadística e Informática.
IPIP-CTI	Instituto de Promoción de la Inversión Privada y Cooperación Técnica Internacional.
IST	Institutos Superiores Tecnológicos.
IVPH	Instituto de Vialidad Provincial de Huancayo.
JASS	Junta Administradora de los Servicios de Saneamiento.
MEF	Ministerio de Economía y Finanzas.
MINEDU	Ministerio de Educación.
MINSA	Ministerio de Salud.
MMM	Marco Macroeconómico Multianual.
MPH	Municipalidad Provincial de Huancayo.
MYPE	Micro y Pequeñas Empresas.
OCDE	Organización para la Cooperación y el Desarrollo Económico.
ODEI	Oficina Descentralizada de Estadística e Informática.
OEFA	Organismo de Evaluación y Fiscalización Ambiental.
OIT	Organización Internacional del Trabajo.
OMS	Organización Mundial de la Salud.
ONG	Organización no Gubernamental.
ONU	Organización de las Naciones Unidas.
PCM	Presidencia del Consejo de Ministros.
PEA	Población Económicamente Activa.
PET	Población en Edad de Trabajar.
PNP	Policía Nacional del Perú.
PNUD	Programa de las Naciones Unidas para el Desarrollo.
PYME	Pequeña y Mediana Empresa.
RENAMU	Registro Nacional de Municipalidades.
RIRTEPOL	Dirección Territorial Policial.
S.I.	Sin Información.
SATH	Servicio de Administración Tributaria de Huancayo.
SINAMPE	Sistema Nacional de Áreas Protegidas por el Estado.
SIS	Seguro Integral de Salud.
TIC	Tecnología de Información y Comunicación.
UGEL	Unidad de Gestión Educativa Local.
UNESCO	Organización de las Naciones Unidas para la Educación, la Ciencia y la Cultura.
UNICEF	Fondo de Naciones Unidas para la Infancia.
WEO	Panorama de la Economía Mundial.
ZEE	Zonificación Económica y Ecológica.



## PRESENTACIÓN

*“Usted puede y debe dar forma a su propio futuro. Porque si no lo hace, seguramente alguien lo hará”.*

Joel Barker



**Lic. Dimas Rudy Aliaga Castro**  
Alcalde de la Provincia de Huancayo

En el año 2021, la provincia de Huancayo celebrará el 201<sup>o</sup> aniversario de la jura y proclama de independencia, el 157<sup>o</sup> aniversario de creación política y el 200<sup>o</sup> de la independencia del Perú. A 8 años de tal acontecimiento, ha llegado el momento en que los ciudadanos de la provincia de Huancayo realicemos una evaluación de lo hecho, reflexionemos sobre la situación en la que nos encontramos, pero también de lo pendiente; de manera que podamos hacer un esfuerzo adicional para que tal suceso nos encuentre en una mejor situación y enrumbando a la provincia de Huancayo, hacia una provincia próspera y desarrollada.

En ese sentido el Plan de Desarrollo Provincial Concertado: Huancayo hacia el 2021, conocido como PDPC, constituye una herramienta de planificación orientadora y decisora de largo plazo.

La visión compartida e inclusiva, plasmada en el PDPC avizora a Huancayo en el 2021, como una provincia de ciudadanos emprendedores, con educación, y calidad de vida digna, en el que se ha erradicado los niveles inaceptables de pobreza y pobreza extrema, las desigualdades sociales y la inseguridad; con un gobierno local moderno, promotor, descentralizado, eficiente, participativo, inclusivo y ético, al servicio de la ciudadanía. Con crecimiento económico diversificado, competitivo, descentralizado, sostenible y con

respeto al medio ambiente, basado en la agroindustria, la industria manufacturera, el turismo, su ancestral y rica biodiversidad gastronómica y de recursos naturales.

Incluye seis ejes estratégicos alineados a los objetivos estratégicos del Plan Estratégico de Desarrollo Nacional denominado Plan Bicentenario: Perú hacia el 2021, a fin de darle direccionalidad única al proceso de desarrollo humano sostenible de la provincia de Huancayo: (i) derechos fundamentales y dignidad de las personas; (ii) oportunidades y acceso a los servicios; (iii) gobierno local, gobernabilidad y seguridad ciudadana; (iv) economía, competitividad y empleo; (v) desarrollo distrital sostenible e infraestructura y (vi) recursos naturales y ambiente.

Consideramos que las metas propuestas al 2021, el cual presentamos en este documento, es viable y posible de alcanzarlo, puesto que, sabemos lo que queremos, lo hemos concertado y lo más importante tenemos las ganas y la voluntad de lograrlo.

Una condición necesaria es que, nuestra actuación se acote a las principales políticas y estrategias provinciales concertadas en el PDPC, solo así, estaremos garantizando que en los próximos años la provincia se desarrolle en los 6 ejes estratégicos, todo ello como resultado del esfuerzo de todos los que viven y trabajan en la tierra de los wankas.

**Lic. Dimas Rudy Aliaga Castro**  
**Alcalde de la Provincia de Huancayo**

## INTRODUCCIÓN

En un contexto de grandes megatendencias como la globalización, masificación de la tecnología, información, comunicación e innovación, cambio climático y preservación del medio ambiente, se ha actualizado el Plan de Desarrollo Provincial Concertado (PDPC): Huancayo hacia el 2021, considerando la Visión de futuro compartida e inclusiva, objetivos estratégicos, acciones estratégicas y programas estratégicos, alineados a los objetivos estratégicos del Plan Estratégico de Desarrollo Nacional denominado Plan Bicentenario: Perú hacia el 2021, a fin de darle direccionalidad única al proceso de desarrollo humano sostenible de la provincia de Huancayo.

El PDPC propone objetivos generales y específicos, precisa de indicadores y metas a lograr, a través de programas estratégicos de largo plazo, que permiten un mayor grado de especificidad para guiar la toma de decisiones públicas y privadas.

Para tal propósito, se ha adoptado las normas y técnicas propuestas por el Centro Nacional de Planeamiento Estratégico (CEPLAN), desarrollando metodologías participativas en diferentes talleres a nivel de la provincia, con miembros del Consejo de Coordinación Local (CCL) y la sociedad civil, identificando problemas, potencialidades, limitaciones y oportunidades, priorizando y jerarquizando las mismas de manera participativa y concertada. Así mismo, en base a las potencialidades y vocación productiva de cada una de las cinco zonas de desarrollo, se definió la Visión de desarrollo compartida al 2021 de la provincia de Huancayo, metrificada por los objetivos estratégicos

y específicos, resultados específicos, direccionadas por las políticas y programas estratégicos sistémicos y emergentes.

Se ha utilizado data de fuente primaria y secundaria principalmente del Instituto Nacional de Estadística e Informática (INEI), Dirección Regional de Agricultura, Dirección Regional de Salud, Dirección Regional de la Producción, Dirección Territorial PNP-Junín, del CEPLAN, del Ministerio de Economía y Finanzas (MEF) entre otras.

El PDPC consta de seis ejes estratégicos alineados al Plan Bicentenario: (i) derechos fundamentales y dignidad de las personas.; (ii) oportunidades y acceso a los servicios; (iii) gobierno local, gobernabilidad y seguridad ciudadana.; (iv) economía, competitividad y empleo; (v) desarrollo distrital sostenible e infraestructura y (vi) recursos naturales y ambiente.

La naturaleza orientadora y decisora de largo plazo del PDPC, permite una mejor calidad de vida de todos los ciudadanos de la provincia de Huancayo, cuyo logro se articula al Plan Estratégico Institucional (PEI) de la Municipalidad Provincial de Huancayo (MPH), compuesta por una programación multianual de mediano plazo, en la que se establecen metas anuales para periodos usualmente entre 3 a cinco años, constituyéndose en el principal instrumento para la ejecución del PDPC, con indicadores y metas que permiten efectuar un seguimiento y una evaluación ex post efectivas y coherentes con el Plan Operativo Institucional (POI) y el Presupuesto Institucional de Apertura (PIA) con enfoque de resultados.

La articulación y coherencia tanto inter institucional como intra-institucional entre los diferentes planes de corte territorial y organizacional es imprescindible, por lo que el reto para la MPH es posicionar en la mente de los principales agentes del desarrollo, el escenario meta al 2021, es decir el logro de la Visión Compartida, los objetivos, las metas, los resultados y las políticas concertadas, para caminar todos bajo un mismo norte, en un proceso de feed back continuo, que la cultura del planeamiento prospectivo estratégico exige, en tiempos de cambios constantes y dinámicos de la sociedad.

Econ. Guillermo Cuadrado Castro  
Sub Gerente de Planes y Oficina de Programación e Inversiones.

## ENFOQUE DE DESARROLLO

La propuesta del Plan de Desarrollo Provincial Concertado: Huancayo hacia el 2021, plan estratégico de desarrollo, tiene como fin supremo el respeto de los derechos fundamentales de las personas.

Por lo que el primer objetivo del PDPC, que orienta la propuesta de este plan de largo plazo, es lograr el respeto de la dignidad de las personas, el ejercicio pleno de los derechos humanos y equidad.

Este objetivo concuerda con el primer objetivo del Plan Bicentenario además de la Declaración Universal de los Derechos Humanos de las Naciones Unidas, que reconoce la libertad, la justicia, la paz y la dignidad intrínseca de las personas como derechos iguales e inalienables de todos los miembros de la familia humana.

Para garantizar los derechos fundamentales a todos los ciudadanos es indispensable la formulación de estrategias que tengan como fin, asegurar el desarrollo humano sostenible e inclusivo con la igualdad de oportunidades y el acceso universal a los servicios básicos. Esto se refiere a la igualdad de oportunidades para el acceso a educación y salud de calidad, a una adecuada alimentación, a los servicios de agua, desagüe, y electricidad. Además se plantea concentrar esfuerzos para erradicar la desnutrición crónica y la mortalidad infantil teniendo como horizonte el año 2021. Para poder conseguir los objetivos planteados anteriormente es condición necesaria el crecimiento económico sostenido, para lo cual se debe promover una economía competitiva que permita la generación de empleos con elevada productividad.

En ese sentido es necesario impulsar la diversificación y sofisticación de la economía provincial, buscando la participación de actividades manufactureras con alto valor agregado en el PBI regional.

Ello demanda fomentar un proceso de bioindustrialización que siga la ruta emprendida por países que tuvieron como uno de sus principales actividades a la agricultura, como es el caso de China. Siendo necesario fomentar y consolidar el asociativismo y la cooperación como alternativa de solución al problema de la tenencia de la tierra y dejar atrás el individualismo, para producir a gran escala y asegurar la seguridad alimentaria.

De este modo, la provincia de Huancayo podrá iniciar, la transformación de una economía basada principalmente en los servicios y una agricultura de autoconsumo a otra basada en la industria, lo que permitirá mayores ingresos para sus habitantes y ello permitirá la dinamización de la economía local y prosperidad para todos.

Las actividades que se consideran clave para diversificar la estructura productiva y promover la industrialización son: la agricultura, la actividad pecuaria, la piscicultura, el turismo, artesanía, la gastronomía, además de la producción especializada de servicios.

Para el desarrollo de la industria serán necesarios políticas estratégicas de promoción de las bondades del territorio provincial y su ubicación estratégica en el Perú, debiendo de mantenerse atentas al surgimiento de oportunidades de inversión tanto de empresas nacionales como de extranjeras. Para ello será indispensable la labor del Instituto de Promoción de la Inversión Privada y Cooperación Técnica Internacional en coordinación de otras entidades del estado.

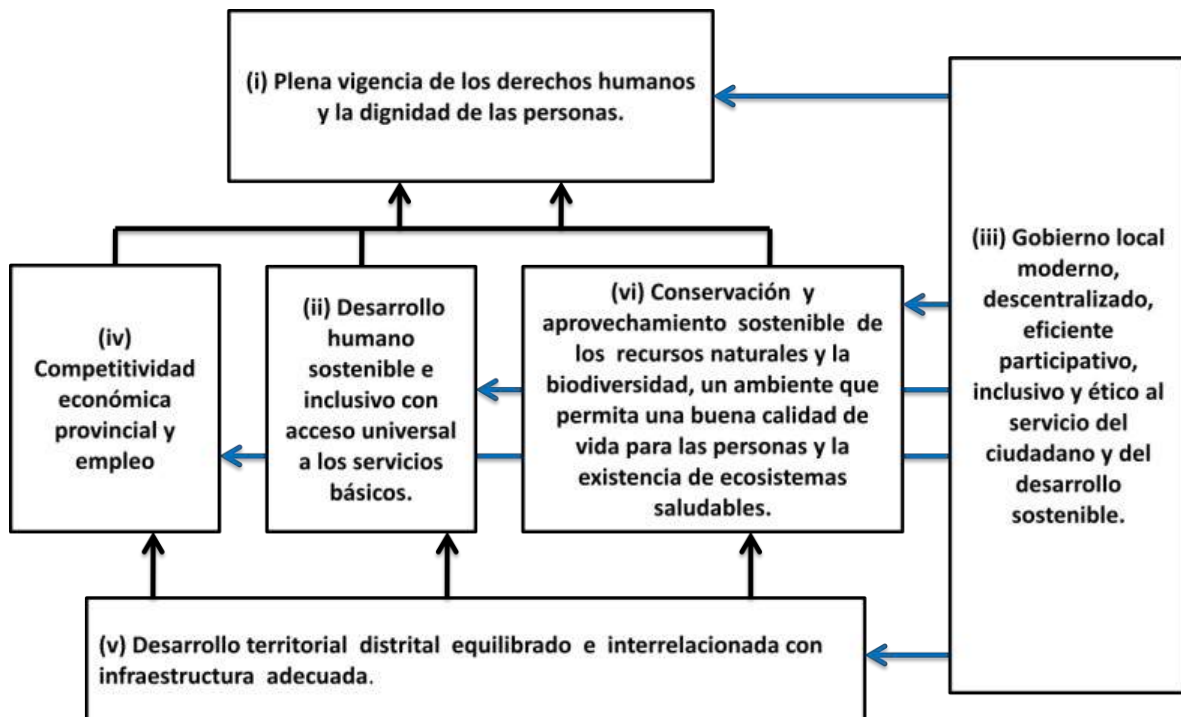
La disponibilidad de recursos naturales en la provincia de Huancayo y su relevancia para la economía justifican considerar como clave para la sostenibilidad en el PDPC. Al respecto, se plantea también como objetivo provincial lograr un aprovechamiento sostenible de los recursos naturales y la biodiversidad, para permitir una buena calidad de vida y la existencia de ecosistemas saludables.

El PDPC plantea superar la contradicción entre el desarrollo de la actividad económica y el cuidado del medio ambiente, buscando el óptimo social, además permita compatibilizar la necesidad de lograr una economía dinámica y sostenible con la conservación de los recursos naturales y una buena calidad ambiental, pensando en el presente y los descendientes.

El quinto objetivo provincial es el desarrollo territorial equilibrado de cada distrito, interrelacionada con infraestructura adecuada. Siendo este indispensable para sostener una economía dinámica con crecimiento sostenido con ello contribuir a la generación de empleo y el incremento de los ingresos familiares. El desarrollo de infraestructura de manera equilibrada en los distritos debe consistir en inversión en infraestructura de carreteras, riego agrícola, servicios de saneamiento, electrificación rural, con inversión pública y privada prioritariamente de manera complementaria. Sin embargo para ello será necesario el ordenamiento territorial urbano y rural.

Por otro lado para la concreción de los objetivos por resultados es necesario un gobierno local moderno, descentralizado, eficiente, participativo, promotor de la inversión privada, inclusivo y ético al servicio del ciudadano y del desarrollo sostenible.

En el gráfico a continuación se muestra los seis objetivos provinciales del PDPC alineados a los objetivos del Plan Bicentenario y la interrelación entre ellas, para conseguir y garantizar el éxito y el progreso de la provincia de Huancayo. Un enfoque integral donde las políticas públicas sea capaz de articular las acciones de toda la sociedad en pro de los objetivos estratégicos provinciales.



## PRINCIPIOS DEL PROCESO DE FORMULACIÓN

**Integralidad:** El Plan de Desarrollo Provincial Concertado como instrumento generador de las condiciones para el desarrollo sostenible articula en el territorio provincial los componentes ambientales, económicos, sociales, culturales y políticos institucionales.

**Participación:** El Plan de Desarrollo Provincial Concertado asume y dinamiza la integración entre las entidades públicas como privadas y la sociedad civil organizada en un proceso participativo mediante el cual los actores sociales son sujetos y protagonistas de la planificación del futuro deseado. Así como en la implementación y evaluación del Plan dentro del ámbito de su jurisdicción y de la provincia.

**Concertación:** Los problemas, potencialidades, oportunidades y limitaciones de desarrollo distrital, interdistrital y/o provincial son determinados y propuestos su solución y aprovechamiento concertadamente.

**Programación:** Las priorizaciones de cada eje estratégico del Plan de Desarrollo Provincial Concertado responden a los objetivos establecidos en éste de acuerdo a las metas fijadas.

**Subsidiariedad:** El Plan de Desarrollo Provincial Concertado fortalece el proceso de descentralización, asignando responsabilidades a las instancias de gestión pública a nivel provincial y distrital de acuerdo a las competencias.



**Coordinación.-** Los actores sociales e instituciones, deben armonizar, articular o realizar acciones conjuntas con el fin alcanzar la meta propuesta al 2021.

**Gobernabilidad.-** Fortalecer la gobernabilidad local, a través de la participación de la población de la gestión municipal.

**Competencia.-** Las priorizaciones de cada eje estratégico del Plan de Desarrollo Provincial Concertado responden a las competencias, de acuerdo a la ley orgánica de municipalidades. Además son aquellos que articulan a más de un distrito.

**Flexibilidad.-** El carácter estratégico y flexible del proceso de planificación requiere de un ejercicio continuo de vigilancia prospectiva, que asegure el vínculo entre previsión y gestión. La lectura continua del entorno y la identificación de riesgos y oportunidades permitirán que los actores y las instituciones involucradas en el desarrollo social se movilicen alrededor de sus objetivos, puedan anticiparse a los problemas y ajustar sus planes. Los escenarios deberán actualizarse periódicamente y retroalimentar las acciones estratégicas.

**Integración.-** El Plan de Desarrollo Provincial Concertado promueve la articulación de los Planes de Desarrollo Nacional, Regional y Distritales.

## ENFOQUE METODOLÓGICO

La planificación en la provincia de Huancayo no está siendo tomada con prospectiva, esto debido al poco interés de la población de construir su futuro deseado, a pesar de ello el equipo técnico que fue encargado de llevar el proceso de actualización del Plan de Desarrollo Provincial Concertado, con grandes esfuerzos desplegados ha logrado convocar a las autoridades, representantes de la sociedad civil, siendo posible sacar a luz este producto.

El Plan de Desarrollo Provincial Concertado (PDPC): Huancayo hacia el 2021 es un plan de largo plazo que contiene las estrategias de desarrollo que se deberá seguir en la provincia de Huancayo al futuro, es decir en los siguientes nueve años.

Según CEPLAN (2011), “en un plan de largo plazo no es pertinente incluir una programación multianual, debido a que las proyecciones involucran una alta incertidumbre”. Por ende en el presente PDPC solo se presentan metas a lograr al año 2021 y un conjunto de programas estratégicos de largo plazo, que permiten un mayor grado de especificidad para encaminar la toma de decisiones.

El PDPC no es un plan de acción sino de orientación, y por ello requiere de una programación multianual para hacerse operativo. El Plan Estratégico Institucional es en la que se establecen metas anuales para periodos por lo regular de tres a cinco años, tiene mayor nivel de detalle y constituye el principal instrumento para la ejecución del PDPC,

con indicadores y metas que permiten un seguimiento y una evaluación efectiva para introducir los correctivos necesarios o efectuar las reformulaciones que correspondan en caso de que las condiciones del entorno varíen.

Para la actualización del PDPC se utilizó la ruta metodológica propuesta por el CEPLAN. En la fase (1) denominado proceso de Preparación, la Sub Gerencia de Planes y Oficina de Programación e Inversiones, elaboro el plan de trabajo que fue ratificado por la Gerencia de Planificación y Presupuesto. Luego se procedió con la identificación de actores, mediante la construcción de un mapa de actores de los 27 distritos más el distrito capital conformándose el equipo técnico, integrado por profesionales de la Gerencia de Planificación y Presupuesto, Sub Gerencia de Planes y OPI, además profesionales de 7 distritos de cada una de las zonas de desarrollo, zona este, sur, suroeste, norte, las cuales fueron ratificados mediante resolución de alcaldía provincial. El siguiente paso fue la sensibilización y capacitación, dentro del cual se procedió con el proceso de difusión en Radio Huancayo 104.3 FM, además se comunicó mediante oficio a los 27 distritos y al CCL, para luego, en el primer taller se capacitaron a sus miembros respecto a la ruta metodológica a seguir, previamente los profesionales de la Gerencia de Planeamiento y Presupuesto y la Sub Gerencia de Planes y OPI fueron capacitados por CEPLAN en las instalaciones del Gobierno Regional Junín. En la Fase (2) denominado Diagnóstico, se realizó un acercamiento organizado y sistemático a la realidad del territorio provincial, que permitió establecer la situación actual, para ello, el primer paso fue la generación de la información primaria en los talleres participativos. Como primera acción se identifico zonas de desarrollo (norte, sur, suroeste, este, metropolitana), luego se procedió a la identificación de problemas, potencialidades, oportunidades y limitaciones; el segundo paso fue la recopilación de información secundaria por ejes estratégicos, como: (i) derechos fundamentales y dignidad de las personas; (ii) oportunidades y acceso a los servicios; (iii) gobierno local, gobernabilidad y seguridad ciudadana; (iv) economía, competitividad y empleo; (v) desarrollo distrital sostenible e infraestructura y (vi) recursos naturales y ambiente.

La información secundaria recopilada fue utilizada para la construcción de indicadores y la identificación de la línea de base para cada uno de los seis ejes estratégicos; en el tercer paso se realizó la sistematización de la información, lográndose un diagnóstico preliminar.

En la fase (3) denominado formulación, se procedió a la formulación de la visión estratégica territorial, desarrollándose talleres participativos (situación actual-brecha-

situación deseada); para ello como primera acción se procedió a la identificación de elementos comunes de visiones territoriales de los distritos, tomando como referencia la visión nacional y regional. La segunda acción consistió en la formulación de la visión integradora. Por otro lado en cada eje estratégico de acuerdo a sus indicadores y metas se procedió a la construcción de escenarios, teniendo el año 2021 como meta. Para luego formular las acciones estratégicas tendientes al logro de objetivos y metas, siguiendo con la identificación de programas estratégicos de acuerdo a los programas presupuestales de la Dirección General de Presupuesto Público (DGPP) del MEF en el marco de la implementación del presupuesto por resultados. La fase (5) denominado Validación Pública, tendrá como primer paso la presentación pública ante el CCL y las autoridades, para luego ser aprobado de manera oficial; como segundo paso se procederá a la difusión del Plan. Luego se procederá con la Fase (6) denominado implementación, el cual consistirá en la ejecución del plan. Para luego en la fase (7) ser evaluado, mediante la recopilación sistemática de datos e información, para proporcionar indicadores y alertas sobre el avance y el logro de los objetivos permitiendo además el feed back del PDPC.

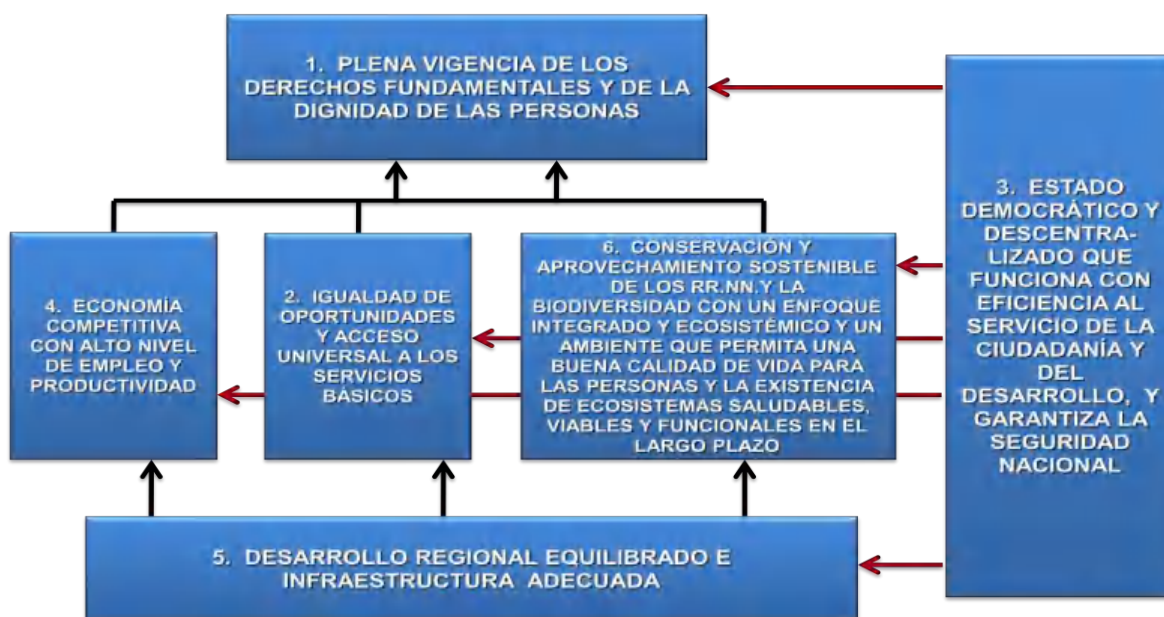
La lógica del planeamiento por resultados en el ámbito provincial exige que sea con la participación de todos los distritos. Este enfoque permitirá que en la programación multianual se incluyan acciones integradas de todos los distritos de la provincia, que conduzcan en su conjunto al logro de los objetivos y las metas conducentes a la mejora de la calidad de vida de los ciudadanos de la provincia de Huancayo.

## AJUSTE DEL PLAN

### El Plan Bicentenario

El Plan Bicentenario: Perú hacia el 2021, está resumido en 6 ejes estratégicos<sup>1</sup>: (i) Derechos fundamentales y dignidad de las personas; (ii) Oportunidades y acceso a los servicios; (iii) Estado y gobernabilidad; (iv) Economía, competitividad y empleo; (v) Desarrollo regional e infraestructura (vi) Recursos naturales y ambiente. Estos ejes estratégicos, tienen como marco orientador entre otros al Acuerdo Nacional, a los Objetivos de Desarrollo del Milenio (ODM), los cuales configuran la definición de los objetivos, las políticas, las metas, acciones y programas estratégicos nacionales, que transversalizan y alinean al Plan de Desarrollo Provincial Concertado: Huancayo hacia el 2021. El siguiente esquema presenta los objetivos nacionales.

### LOS SEIS OBJETIVOS NACIONALES DEL PLAN BICENTENARIO



Los objetivos nacionales, cada uno de ellos, por eje estratégico, cuentan con indicadores, metas, acciones estratégicas y programas estratégicos.

<sup>1</sup>A la fecha el CEPLAN está considerando a nivel de propuesta los siguientes ejes estratégicos:

Eje estratégico 1: Dignidad de las personas y pleno ejercicio de los derechos humanos

Eje estratégico 2: Inclusión efectiva y reducción de las desigualdades con énfasis en el desarrollo rural

Eje estratégico 3: Estado, gobernabilidad, seguridad y paz social

Eje estratégico 4: Economía, competitividad y empleo

Eje estratégico 5: Desarrollo regional e infraestructura

Eje estratégico 6: Recursos naturales y medio ambiente

Eje estratégico 7: Ciencia, Tecnología e Innovación

Eje estratégico 8: Integración andina y Latinoamericana e inserción soberana al mundo.

# HISTORIA SOCIO-ECONÓMICA-AMBIENTAL

## Características físicas y geográficas

### Ubicación

La provincia de Huancayo es una de las nueve provincias que conforman el departamento de Junín, bajo la administración del gobierno regional de Junín y se ubica en la parte suroeste, sobre los LS 12° 03' 51" de latitud y LS 75° 12' 30" de longitud con referencia al meridiano de Greenwich. Con capital del mismo nombre, ubicado sobre 3249 m.s.n.m. a una distancia de 299 Km. de la ciudad de Lima, capital de la República del Perú.

### Límites

La provincia de Huancayo tiene los siguientes límites:

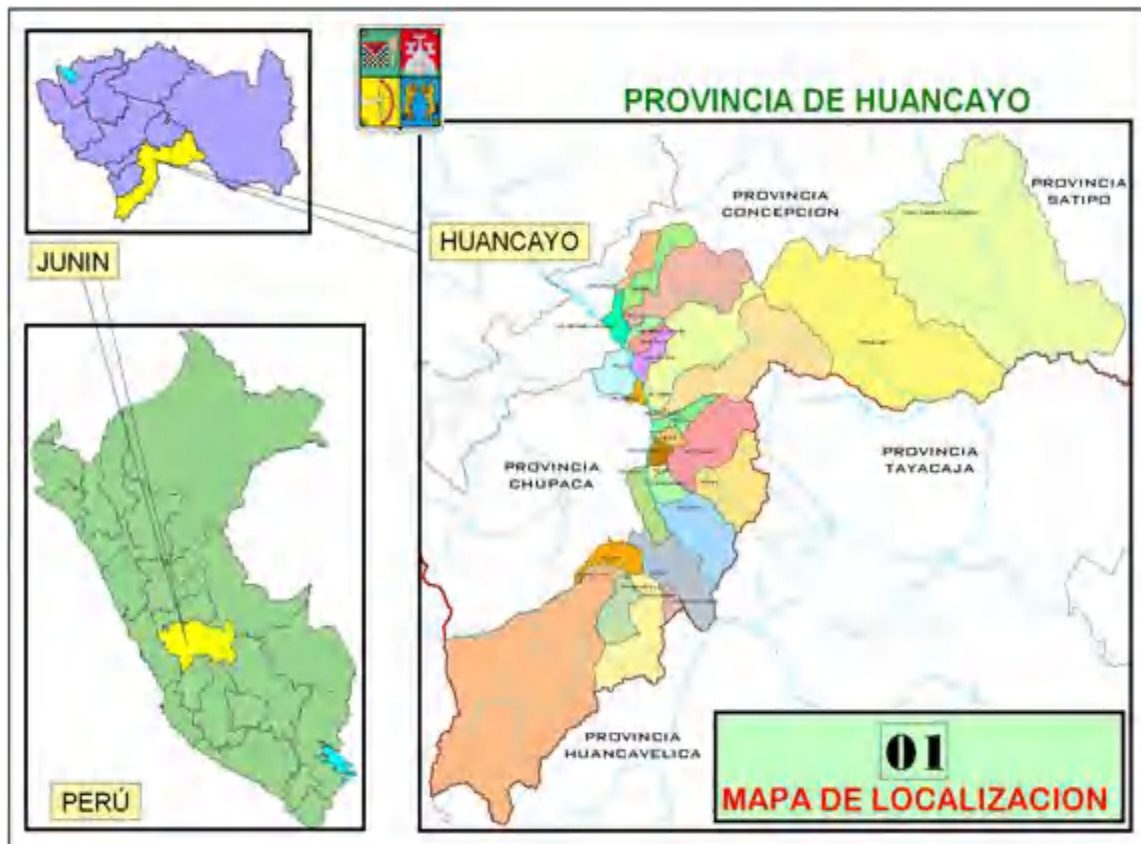
Por el Norte: Provincia de Concepción.

Por el Oeste: Provincia de Chupaca.

Por el Sur: Departamento de Huancavelica.

Por el Este: Provincia de Satipo.

Mapa de Localización



HITO HISTÓRICO	TIEMPO HISTÓRICO	FECHAS
CIVILIZACIONES ANTIGUAS	<ul style="list-style-type: none"> <li>Los primeros habitantes en el valle del Mantaro fueron sociedades de cazadores, recolectores y pescadores.</li> <li>Uno de estos primeros habitantes fue el hombre de CALLAVALLAURI, fue descubierto en 1946 por el Sr. Paúl G. Ledig.</li> <li>Los restos del hombre de Callavallauri fueron estudiados por el Antropólogo HARRY TSCHOPICK. Por otro lado en 1959, la arqueóloga ROSA FUNG realizó excavaciones y también otros antropólogos quienes le asignaron 10,000 años de antigüedad.</li> </ul>	10000 años A.C.
DOMESTICACIÓN DE PLANTAS Y ANIMALES	<ul style="list-style-type: none"> <li>Hace 4000 años a.c. se descubre la agricultura y se inicia la domesticación de los camélidos; en el valle del Mantaro se consolidan las ALDEAS HORTICOLAS.</li> </ul>	4000 años A.C.
PERIODO DE LOS ESTADOS REGIONALES Y ORGANIZACIONES TIBALES	<ul style="list-style-type: none"> <li>Por los Incas fueron conocidos como Chinchic o Callancas un pueblo rico en pedrones.</li> <li>Según el arqueólogo Ramiro Matos los wankas surgen como un Ayllu, al decaer la dominación Tihuannacoide, luego se convierten en una nación poderosa con una influencia en toda la cuenca hidrográfica del río Mantaro.</li> <li>Los Wankas se originaron alrededor del siglo XII de nuestra era. Los historiadores nos dicen que “con el nombre de Wankas se conoció desde el Periodo de los Estados Regionales y organizaciones Tibales” (1200 a 1460 d.c.).</li> <li>El arqueólogo Ramiro Matos, indica que el Reino Wanka estaba dividido en cuatro provincias Wamanis, Jatun Xauxa, Lurin Huanca, Hanan Wanka y Chungo o Chongos.</li> <li>La capital política del Reino Wanka, fue la ciudadela de TUMANMARCA, llamada antiguamente SIQUILLAPUKARA, ubicada a 5.5 Kilómetros de Huancayo.</li> </ul>	1200 a 1460 D.C

HITO HISTÓRICO	TIEMPO HISTÓRICO	FECHAS
PERIODO DE LOS ESTADOS REGIONALES Y ORGANIZACIONES TIBALES	<p><b><u>RASGOS CULTURALES</u></b></p> <ul style="list-style-type: none"> <li>• El poblador Wanka tenía una economía de carácter agraria (ganadería y agricultura) esencialmente, existían también tejedores, ceramistas, picapedreros, etc.</li> <li>• Su arquitectura fue sencilla y estratégica - ciudadelas en la cima de los cerros- sus danzas estaban relacionadas con su economía.</li> <li>• La danza del HUAYLARSH fue la más importante; de igual manera sus mitos y leyendas reflejaban su actividad de agricultores y ganadero.</li> <li>• La educación se definía a través del trabajo.</li> <li>• El carácter belicoso de los wankas se basa fundamentalmente en su proceso histórico, a través del cual tuvo que verse obligado a este comportamiento porque su territorio era presa de continuas invasiones, ya que poseía uno de los valles hermosos de Perú, la lucha contra los invasores lo hizo rebelde, desconfiado y agresivo al hombre Wanka.</li> <li>• El Dios universal de los wankas era APOKONTICSE WIRACocha, dios que lo heredaron de los antiguos Tiahuanacos, este suplantado por el Dios Sol que trajeron los Inkas.</li> <li>• Los dioses nacionales fueron en primer lugar: WALLALLO CARHUANCHO (personificado por el nevado de Huaytapallana), otros dioses menores eran la Wankas; representadas por los cerros principales de cada centro poblado, así como también los manantiales.</li> </ul>	1200 a 1460 D.C
LLEGADA DE LOS ESPAÑOLES	<ul style="list-style-type: none"> <li>• En 1533 los españoles llegaron al valle del Mantaro, específicamente a Hatún Xauxa, siendo éstos Pedro Martín, B. Pedro de Zárate y Martín de Moguer con el objetivo de capturar al General CHAICOCHIMAC. Poco después llegó Hernando Pizarro, luego de saquear Pachacamac, Pizarro llegó a Jauja el 11 de Octubre (Según Apolinario Mayta el 4 de Octubre se fundó Jauja).</li> </ul>	1533 D.C.



HITO HISTÓRICO	TIEMPO HISTÓRICO	FECHAS
CONQUISTA DEL IMPERIO INCA	<ul style="list-style-type: none"> <li>En 1536 D.C. Manco Inka llega al Valle e instala su cuartel de operaciones en Sapallanga.</li> <li>En las batallas de Manco Inka, en el "Valle del Mantaro" murieron 430 españoles: Manco Inka avanzó de Sur a Norte devastando pueblos sementeras, asesinando ancianos, mujeres y niños sin piedad.</li> </ul>	1536 D.C
APARICIÓN DEL ESCUDO WANKA	<ul style="list-style-type: none"> <li>Según el Dr. Waldemar Espinoza, fue otorgado por el Rey Felipe III, pero se considera en realidad el escudo de toda la Nación Wanka porque allí está bien resumida y brillantemente representada la alianza y la confederación hispano-wankas.</li> <li>El escudo fue otorgado mediante una cedula Real en Barcelona, el 1 de marzo de 1564.</li> </ul>	1564 D.C
FUNDACIÓN DE HUANCAYO	<ul style="list-style-type: none"> <li>Los visitadores Martínez Rengifo y Silva se dedicaron a visitar y empadronar, en compañía de los curacas Carlos Apolaya, Juan Páucar y Pablo Carhuachumbí y de los padres dominicos de Chongos, como lo había dispuesto el virrey Toledo. El informe favorable fue elevado al virrey, quien el 5 de enero de 1571, en Huamanga expidió una Real Provisión, ordenando la planificación de un pueblo de corte español en Huancayo.</li> <li>Jerónimo de Silva dispuso que el día de la <b>Santísima Trinidad</b>, que ese año fue el 1° de junio, se hiciera la fundación, ordenando a los dominicos de Chongos celebrar la misa y con la ayuda de los curacas, Silva trazó la plaza en el sitio de Huamanmarca, señalando parcelas para el cabildo, para los curacas y para los demás miembros de la rancia nobleza Wanka.</li> <li>Fundada como Santísima Trinidad de Huancayo el 1 de junio de 1572. Se fundó con categoría de pueblo y no Villa ni de Ciudad, porque no reunía las características para ser Ciudad.</li> </ul>	1571 A 1572 D.C

HITO HISTÓRICO	TIEMPO HISTÓRICO	FECHAS
FUNDACIÓN DE HUANCAYO	<ul style="list-style-type: none"> <li>La denominada plaza de Huamanmarca, se creó propiamente como plaza en 1572 d.c, cuando en ella se fundó el pueblo de Huancayo. Antes de la llegada de los españoles, en este lugar habitaba el Ayllu de Huamanmarca, reducción de los pobladores en el hoy anexo de Huamanmarca, distrito de Huayucachi,</li> <li>En esta plaza se levantaba una roca o piedra grande, de cuyo pie brotaba un manantial. Esta roca era sagrada y representaba el Dios de los wankas.</li> </ul>	1571 A 1572 D.C
INICIO DE LA FERIA DOMINICAL	<ul style="list-style-type: none"> <li>La feria dominical fue constituida en 1572 d.c. por Jerónimo de Silva, para favorecer el comercio que tenían los indígenas del lugar entre si y también para aquellos que venían de otros departamentos, en sus comienzos se celebraban los jueves y domingos. "La feria Grande y la feria chica".</li> </ul>	1572 D.C.
ADHESIÓN A LA CONSTITUCIÓN LIBERAL DE CÁDIZ	<ul style="list-style-type: none"> <li>La Constitución de Cádiz, promulgada en España en 1812.</li> <li>En la provincia de Huancayo, el 1 de enero de 1813, se juró fidelidad a la patria libre en la plaza de la Constitución.</li> </ul>	1813 D.C.
INDEPENDENCIA DE HUANCAYO	<ul style="list-style-type: none"> <li>La Independencia de Huancayo se jura el 20 de noviembre de 1820 bajo la presencia del General Álvarez de Arenales.</li> <li>Los patriotas sostuvieron muchas batallas después de jurar la Independencia de Huancayo, como la batalla de Azapampa el 29 de diciembre de 1820, por lo que se denomina "Ciudad Incontrastable".</li> <li>Los verdaderos héroes fueron los campesinos wankas que en número de cientos ofrendaron su vida.</li> </ul>	1820 D.C.
NACIMIENTO DEL DEPARTAMENTO DE JUNIN	<ul style="list-style-type: none"> <li>La provincia de Huancayo es capital del departamento de Junín, cuya creación como departamento figura en el Reglamento Provisional del 12-Feb-1821 con el nombre Tarma.</li> <li>Por ley del 04-Nov-1823 se unió los departamentos Huaylas y Tarma bajo la denominación Huánuco.</li> <li>Por decreto del 13-Set-1825 se dio a este departamento el nombre Junín.</li> </ul>	1825 D.C

HITO HISTÓRICO	TIEMPO HISTÓRICO	FECHAS
INSTALACIÓN DEL CONGRESO CONSTITUYENTE EN HUANCAYO	<ul style="list-style-type: none"> <li>En 1839 d.c. en la ciudad de Huancayo se reunió un congreso constituyente, desde el 28 de julio de ese año en que formalmente se inauguró, el general Agustín Gamarra instaló la sede de un gobierno provisorio en la ciudad incontestable.</li> </ul>	1839 D.C.
ABOLICIÓN DE LA ESCLAVITUD	<ul style="list-style-type: none"> <li>Don Ramón Castilla eligió a la ciudad de Huancayo como sede de su gobierno, desde la cual decreto: "LA ABOLICIÓN DE LA ESCLAVITUD" el 3 de diciembre de 1854.</li> </ul>	1854 D.C.
CREACIÓN DE LA PROVINCIA DE HUANCAYO	<ul style="list-style-type: none"> <li>En el gobierno de Juan Antonio Pezet, se decreto la creación de la provincia de Huancayo el 16 de noviembre de 1864.</li> </ul>	1864 D.C
FERROCARRIL LIMA- HUANCAYO	<ul style="list-style-type: none"> <li>Se abrió al tráfico a Huancayo el 8 de septiembre de 1908. Había tomado más de 38 años completar el ferrocarril Central.</li> </ul>	1908 D.C
CONSTRUCCIÓN CARRETERA CENTRAL	<ul style="list-style-type: none"> <li>Construcción de la carretera central.</li> </ul>	1925 D.C
HUANCAYO CAPITAL DE DEPARTAMENTO	<ul style="list-style-type: none"> <li>En el gobierno de Luis Sánchez Cerro, el 15 de enero de 1931, Huancayo llega a ser declarado capital de departamento, habiendo sido anteriormente la ciudad de Cerro de Pasco.</li> </ul>	1931 D.C.
GUERRA INTERNA	<ul style="list-style-type: none"> <li>En la década de 1980, Huancayo sufrió las consecuencias de la guerra interna entre las Fuerzas armadas y sendero Luminoso.</li> </ul>	1980- 1992 D.C
CRISIS ECONÓMICA	<ul style="list-style-type: none"> <li>A finales de la década de 1980, la provincia de Huancayo —al igual que el resto del Perú— atravesó por una fuerte crisis económica como resultado de los controles de precios, la escasez de productos, la aparición de mercados negros, los crecientes déficits fiscales y la hiperinflación.</li> </ul>	1988- 1991 D.C
MODELO NEOLIBERAL	<ul style="list-style-type: none"> <li>Las políticas nacionales de liberalización de los mercados a principios de la década de 1990 y las reformas estructurales permitieron una ligera recuperación económica.</li> </ul>	1990 D.C
DESARROLLO BASADO EN EL COMERCIO LA AGRICULTURA Y GANADERÍA	<ul style="list-style-type: none"> <li>Durante el período de auge económico del Perú (2002-2008), la región Junín y la provincia de Huancayo registraron una fuerte recuperación respecto a décadas anteriores, en el 2009 se reflejó el impacto de la crisis económica mundial, para luego recuperarse a partir del 2010.</li> </ul>	2002- 2013

### Cuadro I

#### Provincia Huancayo: Distritos, según calificación de creación y ubicación geográfica, 2012

Distrito	Capital Legal							
	Nombre	Calificación de Creación				Ubicación Geográfica		
		Categoría	Dispositivo Legal			Altitud (m.s.n.m.)	Lat. Sur	Long. Oeste
			Nombre	Número	Fecha			
<b>Huancayo</b>								
Huancayo	Huancayo	Ciudad	Dec.	S/N	19 MAR 1822	3 249	12°03'51"	75°12'30"
Carhuacallanga	Carhuacallanga	Pueblo	Ley	631	11 NOV 1907	3 770	12°21'02"	75°11'57"
Chacapampa	Chacapampa	Pueblo	Ley	631	11 NOV 1907	3 420	12°20'33"	75°14'45"
Chicche	Chicche	Pueblo	Ley	13,745	02 DIC 1961	3 540	12°17'30"	75°17'51"
Chilca	Chilca	Pueblo	Ley	12,829	02 MAY 1957	3 275	12°04'42"	75°12'00"
Chongos Alto	Chongos Alto	Pueblo	Ley	12,301	03 MAY 1955	3 544	12°18'32"	75°17'15"
Chupuro	Chupuro	Pueblo	Ley	13,444	04 FEB 1960	3 175	12°09'03"	75°14'36"
Colca	Colca	Pueblo	Dec.	S/N	05 OCT 1854	3 516	12°18'45"	75°13'18"
Cullhuas	Cullhuas	Pueblo	Ley	S/N	10 NOV 1896	3 663	12°13'09"	75°10'12"
El Tambo	El Tambo	Pueblo	Ley	9,847	13 NOV 1943	3 260	12°03'21"	75°12'57"
Huacrapuquio	Huacrapuquio	Pueblo	Ley	S/N	10 NOV 1896	3 247	12°10'12"	75°12'57"
Hualhuas	Hualhuas	Pueblo	Ley	9,458	13 DIC 1941	3 280	11°58'03"	75°14'48"
Huancán	Huancán	Pueblo	Ley	12,401	31 OCT 1955	3 210	12°06'09"	75°12'54"
Huasicancha	Huasicancha	Pueblo	Ley	631	11 NOV 1907	3 716	12°19'45"	75°16'48"
Huayucachi	Huayucachi	Villa	Ley	9,421	30 OCT 1941	3 201	12°08'09"	75°13'21"
Ingenio	Ingenio	Pueblo	Ley	12,334	10 JUN 1955	3 460	11°53'15"	75°15'54"
Pariahuanca	Pariahuanca	Pueblo	Ley	12,301	03 MAY 1955	2 070	12°01'15"	74°50'30"
Pilcomayo	Pilcomayo	Pueblo	Ley	S/N	23 AGO 1899	3 247	12°02'45"	75°14'54"
Pucará	Pucará	Villa	Ley	9,421	30 OCT 1941	3 362	12°10'03"	75°08'36"
Quichuay	Quichuay	Pueblo	Ley	12,447	24 NOV 1955	3 430	11°53'12"	75°17'03"
Quilcas	Quilcas	Pueblo	Ley	11,846	27 MAY 1952	3 330	11°55'57"	75°15'27"
San Agustín	San Agustín de Cajas	Villa	Ley	5,195	07 SET 1925	3 250	11°59'11"	75°14'39"
San Jerónimo de Tunán	San Jerón. de Tunán	Ciudad	Ley	9,195	31 OCT 1940	3 274	11°56'42"	75°16'51"
Saño	Saño	Pueblo	Ley	12,129	15 OCT 1954	3 286	11°57'15"	75°15'18"
Sto Domingo de Acobamba	Sto Dom. de Acobamba	Pueblo	L.R.	342	06 SET 1920	2 450	11°47'00"	74°47'00"
Sapallanga	Sapallanga	Villa	Ley	9,421	30 OCT 1941	3 285	12°08'09"	75°09'21"
Sicaya	Sicaya	Pueblo	Ley	12,301	03 MAY 1955	3 282	12°00'30"	75°16'45"
Viques	Viques	Pueblo	Ley	S/N	10 NOV 1896	3 195	12°09'21"	75°13'48"

Fuente: Instituto Nacional de Estadística e Informática.

**Cuadro II**  
**Provincia Huancayo: División por zona geográfica, 2012<sup>2</sup>**

	ZONA	DISTRITO	ACTIVIDADES ECONÓMICAS MAS RESALTANTES	SUPERFICIE (KM2)
	<b>Prov. Huancayo</b>			<b>3515.8</b>
1	<b>Este</b>	Santo Domingo de Acobamba	Cultivo de cereales y otros cultivos (71.57%); Ganadería (5.20%); Cultivo de Frutas (2.50%)	778.02
2		Pariahuanca	Cultivo de cereales y otros cultivos (70.60%); Ganadería (7.42%)	617.5
3	<b>Metropolitana</b>	El Tambo	Comercio (19.71%); enseñanza (12.13%)	73.56
4		Huancayo	Comercio (26.60%); enseñanza(10.22)	237.55
5		Pilcomayo	Comercio (17.28%); Agricultura y Ganadería (16.46%).	20.5
6		Chilca	Comercio (26.94%); Industria Manufacturera (10.99%)	8.3
7	<b>Sur</b>	Huancan	Agricultura y ganadería (20.87%); Comercio (18.53%); Industria manufacturera (11.88%)	12
8		Huayucachi	Agricultura y ganadería (30.89%); Comercio (16.68%); Industria manufacturera (10.66%).	13.13
9		Viques	Agricultura y ganadería (50.24%); Comercio (11.92%); Industria manufacturera (9.52%)	3.57
10		Huacrapuquio	Agricultura y ganadería (58.47%); Industria manufacturera (8.31%)	24.1
11		Pucara	Agricultura y ganadería (72.90%); Comercio (7.53%)	110.49
12		Sapallanga	Agricultura y ganadería (42.45%); Comercio (15.16%); Industria manufacturera (9.19%)	119.02
13		Chupuro	Agricultura y ganadería (57.62%); Comercio (8.61%); Industria manufacturera (7.02%)	13.15
14		Cullhuas	Agricultura y ganadería (97.01%)	108.01
15	<b>Suroeste</b>	Colca	Cultivo de cereales y otros cultivos (61.37%); Ganadería (11.24%)	113.06
16		Chicche	Cultivo de cereales y otros cultivos (51.90%); Ganadería (20.14%)	43.43
17		Chongos Alto	Cultivo de cereales y otros cultivos (22.70%); Minería (4.96%)	701.75
18		Carhuacallanga	Cultivo de cereales y otros cultivos (51.65%), Ganadería (5.85%)	13.78
19		Chacapampa	Cultivo de cereales y otros cultivos (68.93%); Ganadería (7.05%)	120.72
20		Huasicancha	Cultivo de cereales y otros cultivos (58.12%); Ganadería (13.64%)	47.61
21	<b>Norte</b>	Hualhuas	Agricultura y ganadería (26.35%); Industria Manufacturera (19.83%), Comercio (10.30%).	24.82
22		San Agustín de Cajas	Agricultura y ganadería (20.41%); Comercio (15.89%); Industria manufacturera (13.15%)	23.09
23		San Jerónimo de Tunan	Agricultura y ganadería (20.21%); Comercio (18.62%); Enseñanza (10.11%); Industria manufacturera (9.14%)	20.99
24		Quilcas	Agricultura y ganadería (49.03%); Comercio (12.10%); Industria manufacturera (8.13%)	167.98
25		Ingenio	Agricultura y ganadería (48.19%); Hoteles y Restaurants (9.11%); Pesca (8.16%);	53.29
26		San Pedro de Saño	Agricultura y ganadería (29.57%); Industria manufacturera (17.96%); Comercio (11.29%)	11.59
27		Quichuay	Agricultura y ganadería (59.56%); Construcción (5.26%); Comercio (4.96%); Industria Manufacturera (4.53%)	34.79
28		Sicaya	Agricultura y ganadería (54.46%); Comercio (11.06%); Industria manufacturera (4%)	42.3

Fuente: INEI- Censo de Población y Vivienda (CPV-2007)

Elaboración: Equipo Técnico.

<sup>2</sup>La división por zonas geográficas se sustenta en la homogeneidad de los territorios y las actividades económicas más resaltantes.

## TENDENCIAS EN CURSO

### **La globalización**

Según el FMI (2000), la globalización es el proceso de acelerada integración mundial de la economía, a través de la producción, el comercio, los flujos financieros, la difusión tecnológica, las redes de información y las corrientes culturales. Este proceso ha marcado ventajas y desventajas para el desarrollo nacional, regional y local.

Como consecuencia de la globalización el comercio mundial en los últimos años se expandió sin precedentes, lo que fue aprovechado perfectamente por el Perú, y propiamente por la sociedad huancaína, pero sin embargo existen desventajas generados, como por ejemplo el ingreso a nuestro mercado de productos de menor precios generando competencia a los nuestros.

En este contexto la tendencia es a la generación de mayor competencia internacional, debido a la apertura comercial de nuestro país, por lo que es indispensable elevar los niveles de productividad y competitividad empresarial.

## **Las telecomunicaciones y la masificación del uso de internet**

Según el CEPLAN (2011), “A lo largo de las últimas décadas, las telecomunicaciones en el mundo han evolucionado favorablemente de manera notoria a través de la creación de nuevas tecnologías con la finalidad de procesar, transmitir y difundir conocimiento”.

La televisión y el teléfono ya están llegando a las zonas rurales; se ha generalizado el uso de celulares.

La globalización de las comunicaciones está transformando las actividades económicas industriales y tecnológicas. En turismo, la construcción de itinerarios y adquisición de pasajes se realizan por Internet. El gobierno peruano aprobó el D.S. N° 066-2001-PCM sobre los "Lineamientos de Políticas Generales para promover la masificación del acceso a Internet en el Perú"

La tendencia hacia el futuro en todo el Perú es la masificación del uso de internet. En la provincia de Huancayo a partir del año 2005 se inicia el proceso de implementación de este medio de comunicación a gran velocidad. En la actualidad el uso de internet se ha masificado enormemente, llegando a ser usado para los negocios, la educación, la regulación etc.

### **Crecimiento de megaciudades.**

En los últimos años se evidencia un crecimiento desmesurado de las ciudades, a causa del éxodo rural, problemática que se trata en los debates académicos y políticos del último decenio. Por lo que la tendencia es la aparición de grandes megaciudades. La provincia de Huancayo no es ajena a esta tendencia, ya que los distritos metropolitanos y los ubicados en el valle tienen tasas de crecimientos de población positivas mientras que los distritos ubicados en zonas rurales presentan tasas de crecimiento negativas. Por lo que será indispensable la planificación urbana para una adecuada ocupación del territorio.

### **El cambio climático.**

Una de las megatendencias que causa honda preocupación para la humanidad es el cambio climático. Las evidencias más saltantes son los cambios en los elementos del clima, es decir en temperatura, humedad, vientos, etc. Las temperaturas diarias se incrementan e inciden en el deshielo de las cordilleras y consecuentemente las aguas de las cabeceras de cuencas pierden su rol de abastecedor de agua dulce para el consumo

humano y las actividades económicas agrícola y pecuaria que son el sustento básico del hombre rural. La reducción de áreas bajo riego se reducen y hay la tendencia de la alta dependencia de las precipitaciones pluviales. Secada las reservas de agua para el riego y para el consumo humano la desertificación de la sierra será el final de las pequeñas áreas de cultivo y pastoreo. Frente a ello, el planeamiento prospectivo estratégico debe priorizar la construcción de represas antes de canalizar el poco recurso hídrico existente hacia las zonas bajas.



# VISIÓN CONCERTADA

## Visión Compartida al 2021

"Provincia de ciudadanos emprendedores, con educación, y calidad de vida digna, en el que se ha erradicado los niveles inaceptables de pobreza y pobreza extrema, las desigualdades sociales y la inseguridad; con un gobierno local moderno, promotor, descentralizado, eficiente, participativo, inclusivo y ético, al servicio de la ciudadanía. Con crecimiento económico diversificado, competitivo, descentralizado, sostenible y con respeto al medio ambiente, basado en la agroindustria, la industria manufacturera, el turismo, su ancestral y rica biodiversidad gastronómica y de recursos naturales".

## ESCENARIOS

Por su naturaleza de documento de orientación, los planes de desarrollo de largo plazo deben realizar un análisis sobre los escenarios (probable y adverso) en el contexto en el cual se ejecutarán las acciones estratégicas y programas estratégicos que contienen. Es por la cual que la incertidumbre es una situación presente en el planeamiento, frente a lo cual es necesario prever medidas de contingencia para mitigar la posibilidad de un suceso desfavorable en alguno de los factores críticos del entorno.

Para este fin se han identificado 4 factores, cuya ocurrencia adversa podría no permitir que se alcance la visión planteada en el Plan de Desarrollo Provincial Concertado: Huancayo hacia el 2021. Estos factores son: Situación económica internacional y evolución de la crisis; Conflictos sociales y gobernabilidad; Corrupción en el Estado; y Cambio climático y disponibilidad de agua<sup>3</sup>.

A continuación se describe su comportamiento en un escenario normal o probable, y en un escenario desfavorable.

### ESCENARIO NORMAL O PROBABLE

Es el futuro más probable de ocurrir de acuerdo a la persistencia de las tendencias actuales, se considera que los factores críticos identificados presentan un comportamiento estable.

---

<sup>3</sup> Factores adversos que también son considerados en el Plan de Desarrollo Nacional “Plan Bicentenario: Perú al 2021”.

### **Situación económica internacional y evolución de la crisis**

Se predicen que la crisis económica mundial se extenderá hasta el 2015 ya que actualmente la recuperación es lenta, por lo que las políticas tienen que abordar los riesgos a la baja para afirmar el crecimiento, pero sin embargo la economía peruana se mantendría a flote con una tasa de crecimiento promedio del 6%.

Sin embargo la incertidumbre se acrecienta por la reducción de la tasa de crecimiento de la economía China y los principales socios comerciales. Si los principales socios comerciales del Perú mantienen el mismo nivel de crecimiento es probable que la economía peruana siga en esa misma senda de crecimiento. En este escenario, los precios internacionales se mantendrían elevados, con una leve mejora en los términos de intercambio. Lo que favorecería a las exportaciones peruanas, el crecimiento económico, el empleo y los ingresos familiares, también permitiría la disponibilidad de mayores recursos fiscales para mejorar los servicios del Estado a favor de la población y la inversión pública en infraestructura económica y social.

### **Conflictos sociales y gobernabilidad**

Los conflictos sociales a nivel del Perú se dan principalmente en torno a las industrias extractivas y los grandes proyectos de infraestructura siendo estas la minería y las centrales hidroeléctricas.

Sin embargo en la provincia de Huancayo este tipo de conflictos han sido poco frecuentes, ya que dichas actividades tienen poca participación en la producción provincial. Sin embargo para evitar cualquier tipo de conflicto será necesaria la consulta a la población a fin de mitigar y evitar grandes pérdidas.

### **Corrupción en el Estado**

La corrupción según Panfichi & Alvarado (2011), es uno de los problemas más serios que enfrenta el Perú. Impide el desarrollo, el crecimiento económico y obstaculiza la lucha contra la desigualdad, así como el funcionamiento y la legitimación de la democracia.

Con el incremento de los sistemas de control que se viene implementando por el estado, la buena labor de los medios de comunicación y la fiscalización por parte de los ciudadanos es probable que disminuya la corrupción.

## **Cambio climático y disponibilidad de agua**

Un problema que se acrecienta cada día es el cambio climático a consecuencia de las emisiones de gases de efecto invernadero - el crecimiento potencial de vehículos automotores - principalmente dióxido de carbono, cuya acumulación en la atmósfera se considera la causa del proceso de calentamiento global.

Según la FAO (2008), los cambios previstos en la frecuencia y gravedad de severos eventos climáticos pueden tener graves consecuencias para la producción de alimentos, y provocar potencialmente el fracaso del cultivo, la perturbación de los bosques, pérdidas de los recursos genéticos disponibles para la producción agrícola y de alimentos, y cambios regionales en la distribución y productividad de la producción piscícola.

En este aspecto, la provincia de Huancayo particularmente es vulnerable al cambio climático, lo que probablemente podría generar en el futuro una severa escasez de agua dulce en la zona metropolitana, donde se concentra la mayor parte de la población.

En el horizonte de planeación con escenario tendencial o probable, no se considera que la escasez de agua afectará de manera aguda a las actividades agrícolas ni las de los servicios de agua potable, ya que se prevé importante inversión en infraestructura hídrica.

## **ESCENARIO CONTINGENTE**

En este escenario, los factores críticos podrían tener un comportamiento poco favorable que en el caso del escenario probable o normal. Por lo que se plantea las medidas que serían necesarias para enfrentar los posibles problemas que puedan surgir.

## **Situación económica internacional y evolución de la crisis**

Si los riesgos de crisis se materializan y las condiciones financieras internacionales empeoran, el crecimiento mundial podría tornarse a la baja debido al estancamiento prolongado en la zona del euro y un excesivo ajuste fiscal en Estados Unidos, en consecuencia, el Perú sufriría una caída de sus ingresos de exportación, en particular debido a la baja de los precios de los productos tradicionales y no tradicionales. Ello sería causa de un menor crecimiento del producto, menor inversión privada, y se reduciría los ingresos fiscales, lo que ocasionaría menores niveles de empleo, mayor pobreza y, en general, en la disminución del bienestar social.

Frente a este escenario, el gobierno local debería incrementar la inversión en infraestructura y la promoción empresarial como instrumento de reactivación de la demanda local y de la producción provincial, pero sin comprometer en exceso el equilibrio fiscal ni la capacidad de endeudamiento público.

Por otro lado, para anticipar la posible ocurrencia de una crisis internacional aguda se debe comenzar desde ahora con el apoyo al desarrollo del capital humano, la inversión en infraestructura. En este sentido las universidades de la provincia deberán jugar un rol importante para mejorar la competitividad de la economía local.

### **Conflictos sociales y gobernabilidad**

El desarrollo constante de conflictos sociales genera situaciones de incertidumbre, lo que su agudización afectaría a las inversiones en cualquier sector de la economía.

En este escenario, los grupos terroristas incrementarían sus actividades y se crearía una situación de violencia, con un mayor debilitamiento de la capacidad del gobierno local y del estado para garantizar la gobernabilidad que se requiere para el desarrollo de las inversiones y la actividad económica tal como sucedió últimamente en el departamento de Cajamarca.

La activación de grupos violentistas sería capaz de paralizar importantes proyectos de inversión, hecho que afectaría severamente la inversión local, nacional y extranjera, y ocasionaría la caída de los ingresos fiscales, el empleo y la desaceleración del crecimiento del PBI.

Las acciones estratégicas para contrarrestar este escenario desfavorable deberán orientarse al fortalecimiento de los mecanismos de diálogo, así como la adecuada focalización y eficacia en la ejecución de los programas sociales.

### **Corrupción en el Estado**

Un escenario desfavorable en este aspecto incluye la posibilidad del incremento de la corrupción, lo que se impediría el desarrollo, el crecimiento económico y se obstaculizaría la lucha contra la desigualdad, así como el correcto funcionamiento y la legitimación de la democracia.

Las medidas para contrarrestar este escenario desfavorable incluyen fortalecer las instituciones de control, (Órganos de control interno) ello implica proveer a los funcionarios el entrenamiento y los medios necesarios para cumplir cabalmente sus tareas.

Además de ello fortalecer los mecanismos de “accountability” desde la sociedad civil, lo que implica articular esfuerzos de los órganos de control con la sociedad civil, en especial con las iniciativas de vigilancia civil y con la labor de investigación que realiza la prensa de investigación.

### **Cambio climático y disponibilidad de agua**

En un escenario desfavorable, el recurso hídrico se haría más escaso en la provincia de Huancayo, ocasionando escasez de agua para el riego agrícola, la generación de energía hidráulica e incluso el abastecimiento de agua potable en algunas ciudades.

La escasez de agua provocaría importantes pérdidas de producción agrícola. En la zona metropolitana y las capitales de distrito, la escasez de agua podría generar problemas de salud.

Frente a esta situación de incertidumbre, el uso eficiente del agua constituye la principal medida a adoptar. En el caso de la agricultura, se deberá orientar los recursos para generalizar el riego tecnificado, el cambio hacia cultivos de menor requerimiento hídrico, así como también la construcción de reservorios para almacenar agua en las épocas de lluvia.

Para la ejecución de estas obras se requieren de grandes inversiones y, por lo tanto, deberían realizarse de manera planificada a fin de dosificar los escasos recursos disponibles, particularmente en la situación de crisis económica que se prevé para este escenario.

En la zona metropolitana y las capitales de distritos, se debería adoptar medidas para optimizar los sistemas de agua potable, reducir las pérdidas de agua - actualmente solo el 50% de la producción de agua es facturada - ampliar la medición del consumo, racionalizar las tarifas para desalentar los consumos dispendiosos, y generalizar el tratamiento y reuso de las aguas servidas.

Con el propósito de reducir la incertidumbre respecto de los efectos de la variabilidad climática y el calentamiento global es indispensable efectuar un adecuado monitoreo del clima.

### **Discontinuidad del modelo económico y la voluntad política.**

Un factor crítico adicional en la ejecución del PDPC es la continuidad de las políticas del gobierno Nacional y local. Un cambio drástico en el manejo macroeconómico del país, podría ocasionar el debilitamiento e incluso el cese del crecimiento económico.

Esto afectaría el clima de negocios del país para la inversión extranjera y las posibilidades de incremento del empleo y reducción de la pobreza. En este caso no habría medidas de mitigación posibles, porque el Estado mismo sería el que genere problemas.

En el ámbito de la provincia de Huancayo es importante lograr el compromiso de todas las organizaciones políticas y sociales para mantener políticas de desarrollo planteadas en el PDPC, sin excluir los colores políticos distintos en cada periodo gubernamental para darle una dirección clara y continuidad a la estrategia de desarrollo provincial.

La importancia de la aprobación participativa y consensuada del PDPC es vital de tal manera que toda la sociedad, y en especial los actores políticos capaces de constituirse en gobierno, se sientan comprometidos con sus políticas y con el logro de sus objetivos y metas.

**Ejes  
Estratégicos de  
Desarrollo  
Provincial**



## **EJE ESTRATEGICO 1**

DERECHOS FUNDAMENTALES Y  
DIGNIDAD DE LAS PERSONAS

# EJE ESTRATÉGICO 1: DERECHOS FUNDAMENTALES Y DIGNIDAD DE LAS PERSONAS

## 1.1. POBLACIÓN

Según los resultados del XI Censo Nacional de Población, al 21 de octubre del año 2007, la población censada de la provincia de Huancayo fue de 466 346 habitantes.

Según las proyecciones del equipo técnico<sup>4</sup>, para el año 2021 llegará a 558,284 habitantes, a una tasa promedio de crecimiento del 1.29% anual, en relación a los 1,449,823 habitantes del departamento de Junín que aumenta a una tasa del 1.21%, inferior en 0.08% al de la provincia de Huancayo (Cuadro 1.1).

---

<sup>4</sup>Fórmula utilizada para proyección:

$$P_1 = P_0 * (1+r)^n$$

P<sub>1</sub>: Población proyectada.

P<sub>0</sub>: Población del periodo inicial.

r: Tasa de crecimiento poblacional.

n: Periodo.

**Cuadro 1.1**  
**Provincia Huancayo: Población, Proyección, 2008-2021**

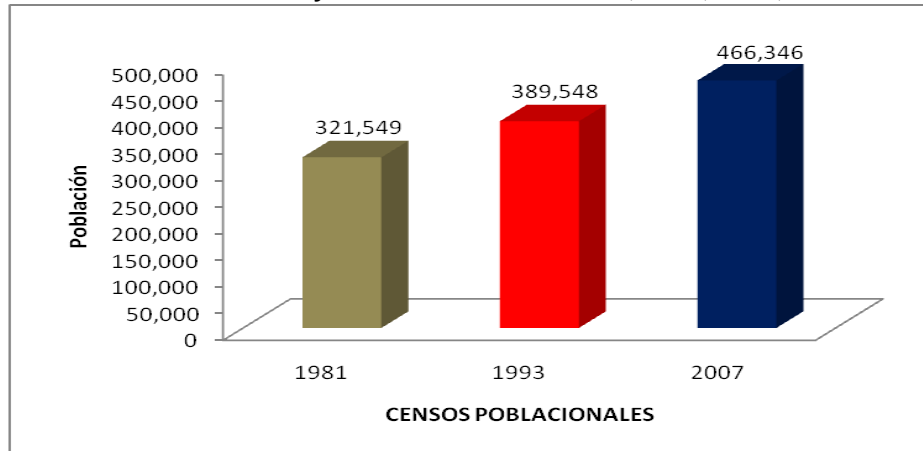
DEP./PROV./DIST.	Población 1993	Población 2007	Tasa de Crecimiento	Proyección				
				2008	2012	2015	2018	2021
Departamento de Junín	<b>1,035,841</b>	1,225,474	1.21%	1,240,278	1,301,306	1,349,040	1,398,524	1,449,823
Provincia de Huancayo	<b>389,548</b>	466,346	1.29%	472,379	497,299	516,849	537,167	558,284
<b>Este</b>								
Santo Domingo de Acobamba	<b>8,202</b>	8,055	-0.13%	8,045	8,003	7,972	7,941	7,911
Pariahuanca	<b>9,148</b>	7,057	-1.84%	6,927	6,432	6,084	5,755	5,444
<b>Metropolitana</b>								
El Tambo	<b>112,284</b>	146,847	1.94%	149,689	161,618	171,184	181,317	192,049
Huancayo	<b>100,116</b>	112,054	0.81%	112,959	116,654	119,504	122,424	125,416
Pilcomayo	<b>8,455</b>	13,295	3.29%	13,732	15,628	17,219	18,973	20,906
Chilca	<b>60,466</b>	77,392	1.78%	78,768	84,523	89,114	93,953	99,056
<b>Sur</b>								
Huancan	<b>7,677</b>	15,024	4.91%	15,762	19,095	22,050	25,462	29,402
Huayucachi	<b>7,639</b>	8,076	0.40%	8,108	8,238	8,337	8,437	8,538
Viques	<b>1,971</b>	2,065	0.33%	2,072	2,100	2,121	2,142	2,163
Huacrapuquio	<b>1,601</b>	1,415	-0.88%	1,403	1,354	1,319	1,284	1,251
Pucara	<b>6,539</b>	5,655	-1.03%	5,597	5,369	5,205	5,045	4,891
Sapallanga	<b>12,907</b>	13,087	0.10%	13,100	13,152	13,191	13,230	13,270
Chupuro	<b>2,386</b>	2,012	-1.21%	1,988	1,893	1,825	1,760	1,697
Cullhuas	<b>3,155</b>	2,583	-1.42%	2,546	2,405	2,304	2,207	2,115
<b>Sur Oeste</b>								
Colca	<b>1,993</b>	1,994	0.00%	1,994	1,994	1,995	1,995	1,995
Chicche	<b>1,985</b>	1,271	-3.13%	1,231	1,084	985	895	814
Chongos Alto	<b>2,274</b>	1,686	-2.11%	1,650	1,515	1,421	1,333	1,250
Carhuacallanga	<b>337</b>	840	6.74%	897	1,164	1,416	1,722	2,094
Chacapampa	<b>2,033</b>	1,212	-3.63%	1,168	1,008	902	807	723
Huasicancha	<b>1,223</b>	992	-1.48%	977	921	880	842	805
<b>Norte</b>								
Hualhuas	<b>2,837</b>	3,903	2.30%	3,993	4,374	4,683	5,015	5,370
San Agustín de Cajas	<b>7,709</b>	10,267	2.07%	10,479	11,373	12,094	12,859	13,674
San Jerónimo de Tunan	<b>8,268</b>	9,658	1.12%	9,766	10,209	10,555	10,912	11,282
Quilcas	<b>3,506</b>	4,015	0.97%	4,054	4,214	4,338	4,466	4,598
Ingenio	<b>2,786</b>	2,652	-0.35%	2,643	2,606	2,578	2,551	2,524
San Pedro de Saño	<b>3,523</b>	3,778	0.50%	3,797	3,873	3,932	3,991	4,051
Quichuay	<b>2,161</b>	1,929	-0.81%	1,913	1,852	1,808	1,764	1,722
Sicaya	<b>6,367</b>	7,532	1.21%	7,623	7,998	8,291	8,595	8,910

Fuente: INEI- (CPV-2007).

Elaboración: Equipo Técnico.

Los censos de los años 1981, 1993 y 2007 (Gráfico 1.1), muestran un incremento vertiginoso de la población en el territorio provincial, tal es que de 321,549 habitantes en el año 1981 aumenta a 389,548 habitantes en el año 1993, pasando luego a 466,346 habitantes en el año 2007, determinando tasas de crecimiento de 1.61% (1981-1993), y de 1.29%(1993-2007) respectivamente.

**Gráfico 1.1**  
**Provincia Huancayo: Resultados Cénasles, 1981, 1993, 2007**



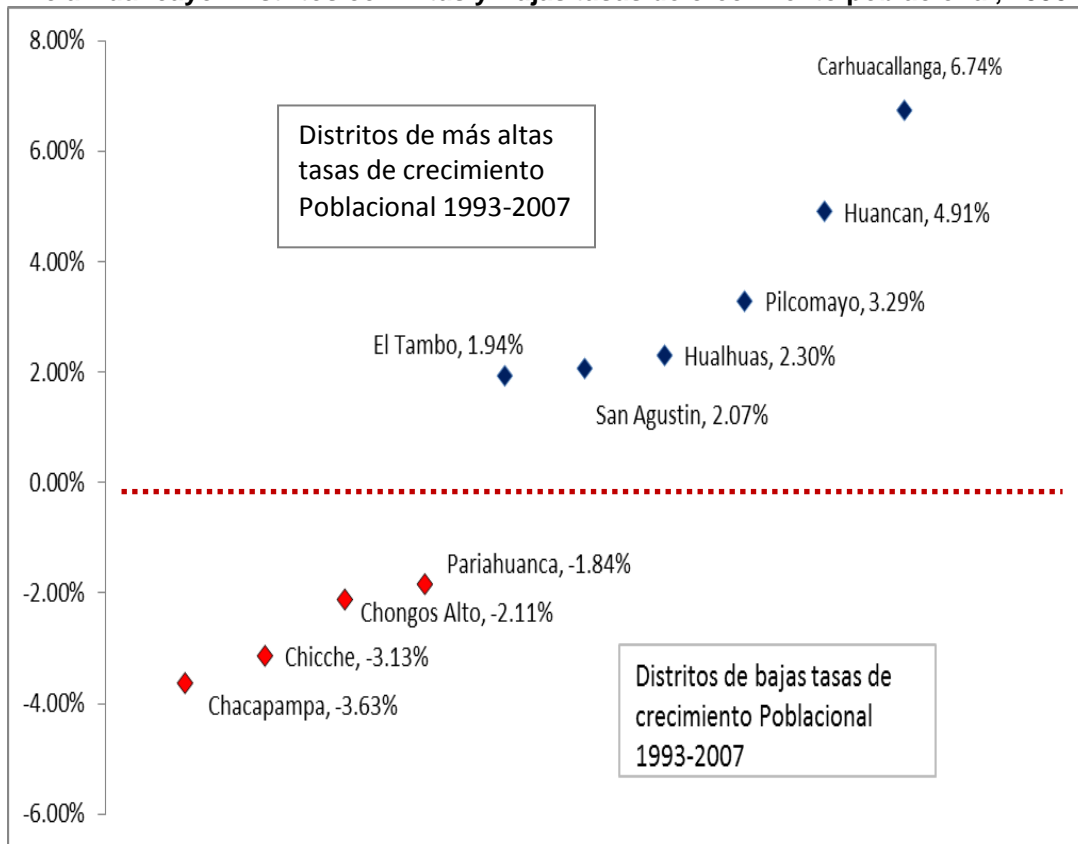
Fuente: Censos Poblacionales, 1981,1993, 2007.  
 Elaboración: Equipo Técnico.

El comportamiento de la población provincial a través de los censos 1993 y 2007, mostraron un mayor incremento en el distrito de Carhuacallanga, creciendo a un ritmo promedio anual de 6.74%.

En segundo lugar, se encuentra Huancan, con un crecimiento del 4,91%, seguida del distrito de Pilcomayo con 3.29%, Hualhuas con 2.30%, San Agustín de Cajas 2.07% y El Tambo con 1.94%.

Los distritos que menos crecimiento experimentaron su población fue Chacapampa, con crecimiento negativo de -3.63%, seguido de Chiche con -3.13%, Chongos Alto con -2.11%, Pariahuanca con -1.84% (Gráfico 1.2), esto debido a la emigración creciente de estos distritos hacia la zona metropolitana y otros puntos del departamento y el país en busca de oportunidades de desarrollo humano.

**Gráfico 1.2**  
**Provincia Huancayo: Distritos con Altas y Bajas tasas de crecimiento poblacional, 1993-2007**

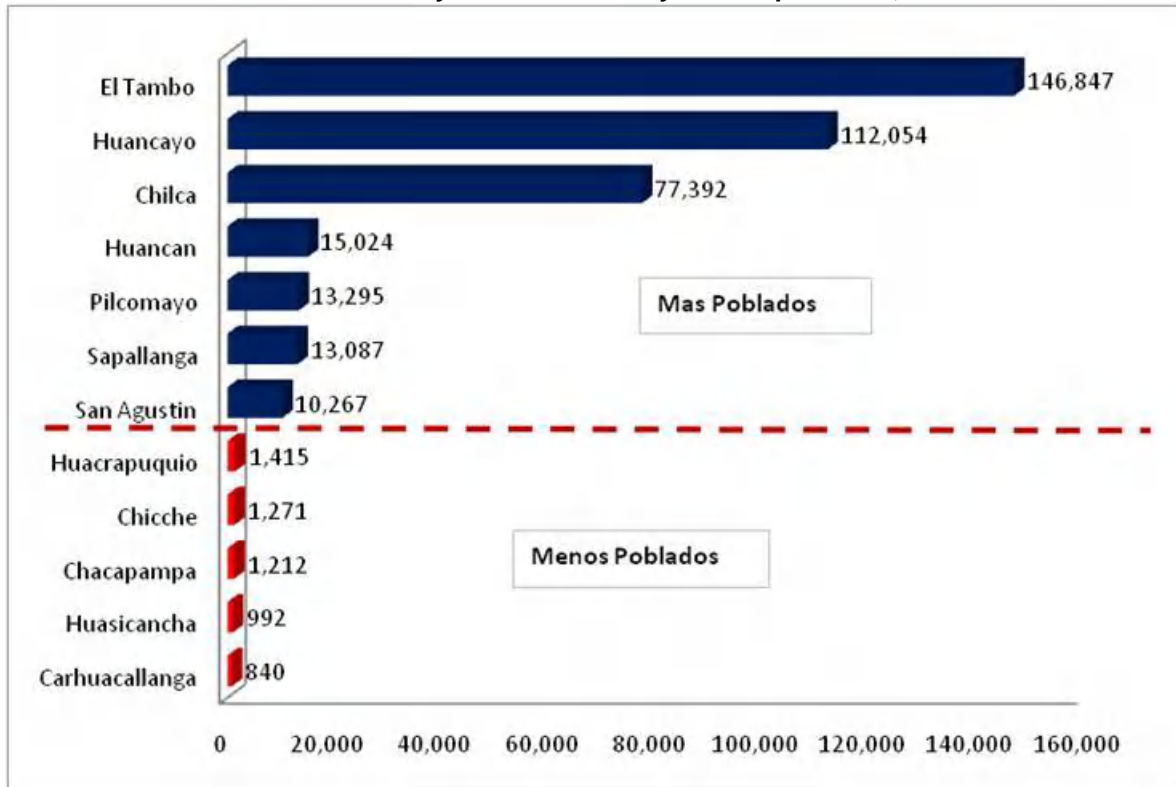


Fuente: INEI- (CPV-2007)  
 Elaboración: Equipo Técnico.

Según el Censo 2007, en la provincia de Huancayo, el distrito más poblado (Gráfico 1.3) fue El Tambo con 146 mil 847 habitantes, seguido del distrito de Huancayo con 112 mil 054 habitantes, en tercer lugar el distrito de Chilca con 77 392 habitantes, seguido de Huancan con 15 mil 024 habitantes, Pilcomayo con 13 mil 295 habitantes.

Y el distrito menos poblado es Carhuacallanga con 840 habitantes, secundados por los distritos de Huasicancha con 992 habitantes y Chacapampa con 1 212 habitantes (Gráfico 1.3).

**Gráfico 1.3**  
**Provincia Huancayo: Distritos más y menos poblados, 2007**



Fuente: INEI- (CPV-2007)  
 Elaboración: Equipo Técnico.

### **Población urbana y rural según zona geográfica.**

A nivel provincial, en el año 2007 se observa que la mayoría de las zonas geográficas de la provincia de Huancayo presentan alta concentración de población urbana (Cuadro 1.2), destacando la zona Metropolitana (El Tambo, Huancayo, Chilca, Pilcomayo) con el 96.21%.

Es necesario resaltar que en ella se ubica la capital del departamento, por lo que es de suma importancia en el campo económico y social, siendo el principal foco de atracción por el sector comercio.

Así mismo, la zona norte (Hualhuas, San Agustín de Cajas, San Jerónimo de Tunan, Quilcas, Ingenio, San Pedro de Saño, Quichuay y Sicaya) alcanza un 80.44%, la zona sur (Huancan, Huayucachi, Viques, Huacrapuquio, Pucara, Sapallanga, Chupuro, Cullhuas) con el 69.87% y la zona Este (Santo Domingo de Acobamba, Pariahuanca) con un 4.89% de población urbana.

**Cuadro 1.2**  
**Provincia Huancayo: Población por zonas geográficas, 2007**

Zona	Área Urbana		Área Rural		Total	
	Abs.	%	Abs.	%	Abs.	%
Total	412051	88.36%	54,295	11.64%	466,346	100%
Este	739	4.89%	14,373	95.11%	15,112	100%
Metropolitana	336,349	96.21%	13,239	3.79%	349,588	100%
Sur	34,876	69.87%	15,041	30.13%	49,917	100%
Suroeste	4,907	61.38%	3,088	38.62%	7,995	100%
Norte	35,180	80.44%	8,554	19.56%	43,734	100%

Fuente: INEI- (CPV-2007)

Elaboración: Equipo Técnico.

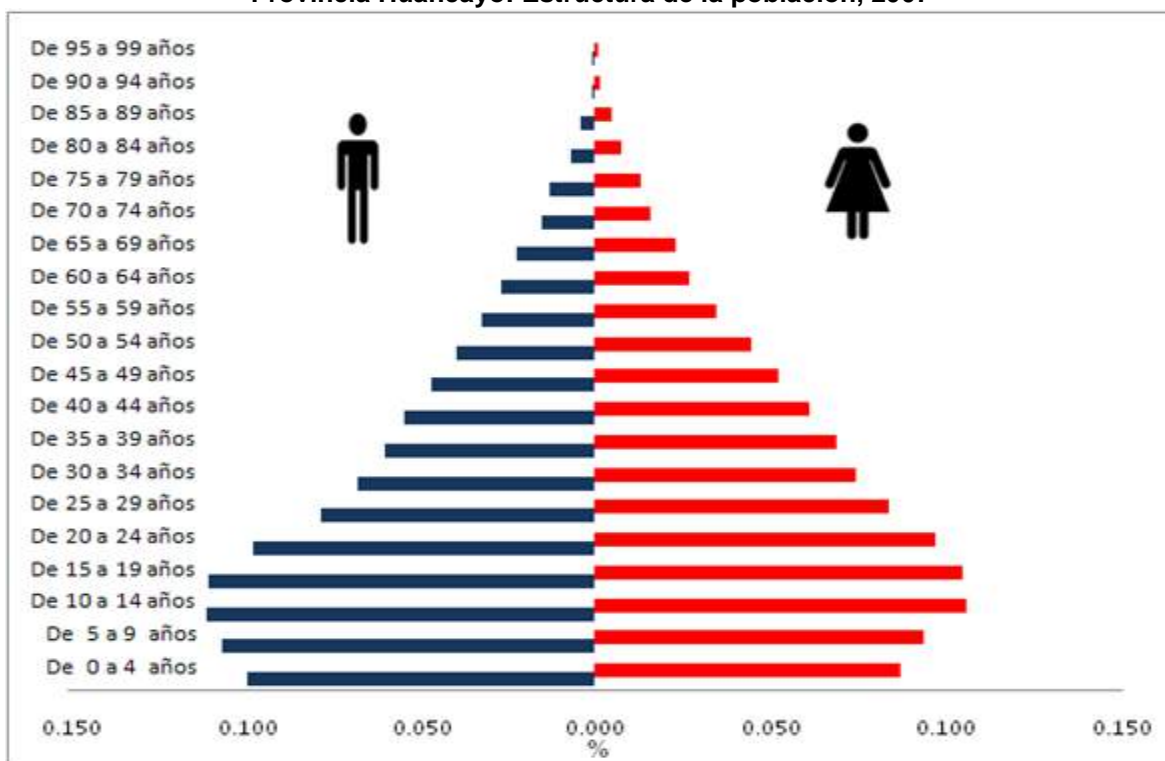
La zona este (Santo Domingo de Acobamba, Pariahuanca), se caracterizó por ser eminentemente rural con el 95.11% de la población (Cuadro 1.2).

Mientras que la zona con poca población rural fue la zona metropolitana (El Tambo, Huancayo, Chilca, Pilcomayo) con 3.79%, seguida de la zona norte (Hualhuas, San Agustín de Cajas, San Jerónimo de Tunan, Quilcas, Ingenio, San Pedro de Saño, Quichuay y Sicaya) con 19.56%.

La zona geográfica sur posee una población rural del 30% de su población (Huancan, Huayucachi, Viques, Huacrapuquio, Pucara, Sapallanga, Chupuro, Cullhuas).

La distribución de la población está asociada a los patrones de asentamiento y dispersión de la población dentro de la provincia.

**Grafico 1.4**  
**Provincia Huancayo: Estructura de la población, 2007**



Fuente: INEI- CPV, 2007.  
 Elaboración: Equipo Técnico.

La población en la mayor parte se concentró en las edades de 10 a 14 años de edad (10.88%) en la zona urbana y (13.24%) en la zona rural, seguido de pobladores con edades de 15 a 19 en la zona urbana (10.85%), y en la zona rural (12.13%).

**Cuadro 1.3**  
**Provincia Huancayo: Población y tasa de crecimiento registrada y proyectada**  
**(En miles de habitantes), 1981, 1993, 2007**

Año	1981	1993	2007	2011	2021
Población	321,549	389,548	466,346	487,206	543,531
Periodo		(1981-1993)	(1993-2007)	(2007-2011)	(2011-2021)
Tasa de Crecimiento Promedio por periodo		1.61%	1.29%	*1.10%	*1.10%

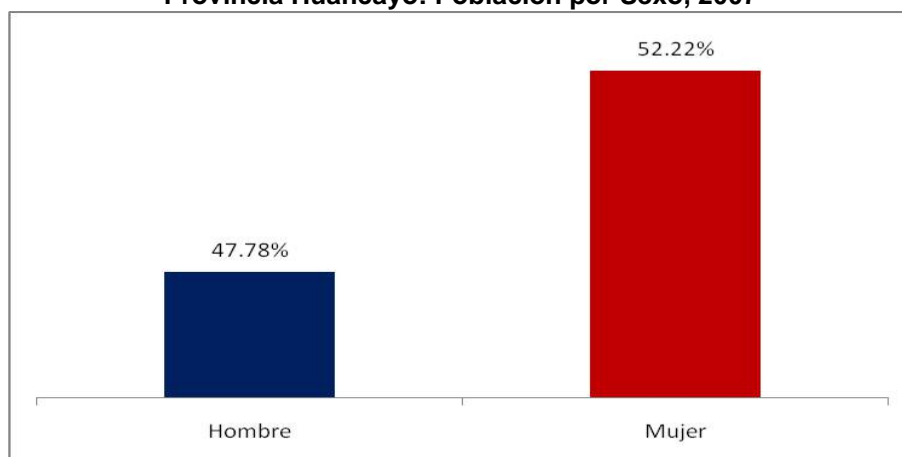
Fuentes: INEI- CPV, 1981,1993, 2007

\*CEPLAN 2011-INEI, "Perú: Estimaciones y Proyecciones de Población 1950-2050".

De acuerdo a los resultados del Censo 2007, la población masculina de la provincia de Huancayo represento el 47.78% de la población censada y corresponde a 222 mil 808 hombres, y la población femenina el 52.22%, que representa a 243 mil 538 mujeres (gráfico 1.5).



**Gráfico 1.5**  
**Provincia Huancayo: Población por Sexo, 2007**



Fuente: INEI- (CPV-2007)  
Elaboración: Equipo Técnico.

Se observa una desigual distribución de la población en el territorio provincial, la que tiende a concentrarse mayoritariamente en la parte metropolitana (Cuadro 1.4). Así, según los Censos Nacionales del 2007, la zona metropolitana (El Tambo, Huancayo, Chilca, Pilcomayo) representa el 75.0% de la población total; le sigue la zona geográfica sur (Huancan, Huayucachi, Viques, Huacrapuquio, Pucara, Sapallanga, Chupuro, Cullhuas) con el 10.7%; luego la zona geográfica norte (Hualhuas, San Agustín de Cajas, San Jerónimo de Tunan, Quilcas, Ingenio, San Pedro de Saño, Quichuay y Sicaya) con el 9.4%; la zona geográfica este (Santo Domingo de Acobamba, Pariahuanca) con un 3.2% y, finalmente, la zona geográfica suroeste (Colca, Chicche, Chongos Alto, Carhuacallanga, Chacapampa, Huasicancha), que alberga el 1.7% de la población provincial.

**Cuadro 1.4**  
**Provincia Huancayo: Población según zona de ubicación, 2007.**

Zona	Población	Distribución
Este	15,112	3.2%
Metropolitana	349,588	75.0%
Sur	49,917	10.7%
Suroeste	7,995	1.7%
Norte	43,734	9.4%
<b>Total</b>	<b>466,346</b>	<b>100.0%</b>

Fuente: INEI- (CPV-2007)  
Elaboración: Equipo Técnico.

La densidad poblacional (Cuadro 1.5) refleja la aludida concentración de la población en la zona Metropolitana. Las densidades más elevadas se registraron en los distritos de la zona metropolitana (El distrito de El Tambo con 1996.29 hab/Km<sup>2</sup>, Huancayo con 471.71, Pilcomayo con 648.54 y Chilca con 9324.34 hab/Km<sup>2</sup>) en conjunto una densidad

promedio de 1028.47 hab/Km<sup>2</sup>. En segundo lugar se encuentra la zona geográfica sur con 123.72 hab/Km<sup>2</sup>, seguida de la zona geográfica norte con 115.44 hab/Km<sup>2</sup>, y la zona geográfica este con 10.83 hab/Km<sup>2</sup>. Finalmente, la zona geográfica suroeste con solo 7.68 hab/Km<sup>2</sup>. Tales datos evidencian la continuidad del fenómeno de centralización de la población en la capital de la provincia de Huancayo, lo que se refleja en una tasa de crecimiento poblacional del 1.56% en la zona Metropolitana frente al 1.29% a nivel provincial.

Esta cifra se explica por la continuación de la migración interna hacia Huancayo Metropolitano.

**Cuadro 1.5**  
**Provincia Huancayo: Principales indicadores demográficos, 2007**

Variable Clave	Metropolitana ( Huancayo, El Tambo, Chilca, Pilcomayo)	Zona geográfica				Total Provincial
		Este	Sur	Suroeste	Norte	
Tasa de crecimiento demográfico, 1993-2007 (%)	1.56%	-0.98%	0.93%	-1.48%	1.17%	1.29%
Densidad Poblacional (hab/Km <sup>2</sup> )	1028.47	10.83	123.72	7.68	115.44	131.07

Fuente: INEI- (CPV-2007).

Elaboración: Equipo Técnico.

### **Población por grandes grupos de edad**

El Censo 2007 evidencia que en la provincia de Huancayo, alrededor de la tercera parte de la población (30.42 %) es menor de 15 años, porcentaje que ha venido disminuyendo con respecto a los censos anteriores; en el año 1993 esta proporción fue 38.42%. En forma simultánea, se ha incrementado la proporción de personas de 15 a 64 años que constituyen la fuerza potencial de trabajo, de 56.80% en 1993, pasó a 63.09% en 2007. En cifras absolutas en el periodo 1993-2007, el incremento fue de 45 mil 785 personas en edad de trabajar.

La proporción de la población de 65 y más años de edad, aumentó en los últimos 14 años, al pasar de 20 mil 589 personas (4.77%) en 1993 a 30 mil 271 personas (6,49%) en el 2007.

En el período intercensal 1993 - 2007, la población femenina se incrementó en 18 mil 280 mujeres, este crecimiento es diferenciado por grupos de edad, particularmente en el grupo de edad productiva (15 -64 años) que ha pasado de 58.21% (131 mil 116 mujeres) en 1993 a 64.71% ( 157 mil 586 mujeres) en el 2007; asimismo, se observa que el grupo de

mujeres de 65 y más años de edad ha pasado de 5.01% (11 mil 292 mujeres) en 1993 a 6.64% (16 mil 181 mujeres) en el 2007.

En el mismo periodo la población masculina creció en 10 mil 675 personas, siendo el grupo de 15 a 64 años el que presenta el mayor crecimiento, pasando de 55.30% (117 mil 308 hombres) en 1993 a 61.32% (136 mil 623 hombres) en el año 2007, de igual manera el grupo de 65 y más años de edad, pasó de 4.51% (9 mil 567) en 1993 a 6.32% (14 mil 090) en el 2007.

**Cuadro 1.6**  
**Provincia Huancayo: Población censada, por años censales, según sexo y grandes grupos de edad, 1993 y 2007**

Grandes grupos de edad y sexo	1993		2007	
	Abs.	%	Abs.	%
<b>Total</b>	<b>437,391</b>	<b>100.00%</b>	<b>466,346</b>	<b>100.00%</b>
0-14	168,108	38.43%	141,866	30.42%
15-64	248,424	56.80%	294,209	63.09%
65 y mas	20,859	4.77%	30,271	6.49%
<b>Hombre</b>	<b>212,133</b>	<b>100.00%</b>	<b>222,808</b>	<b>100.00%</b>
0-14	85,258	40.19%	72,095	32.36%
15-64	117,308	55.30%	136,623	61.32%
65 y mas	9,567	4.51%	14,090	6.32%
<b>Mujer</b>	<b>225,258</b>	<b>100.00%</b>	<b>243,538</b>	<b>100.00%</b>
0-14	82,850	36.78%	69,771	28.65%
15-64	131,116	58.21%	157,586	64.71%
65 y mas	11,292	5.01%	16,181	6.64%

Fuente: INEI- (CPV-2007).

Elaboración: Equipo Técnico.

### **Población por grupos especiales de edad.**

Para el análisis de la población por estructura de edad, la población se puede agrupar de diferentes formas. En este caso en particular, se presenta un esquema que tiene relación con el ciclo de vida de la población, y considera los siguientes grupos de edad, según el INEI: población infantil (0 -14 años), jóvenes (15 - 29 años), adulta joven (30 - 44 años), adulta (45 - 59 años) y adulta mayor (60 y más años de edad).

Los datos del Censo 2007, indican que la población infantil de la provincia de Huancayo alcanzo a 141 mil 866 (30.42%), los jóvenes a 133 mil 048 (28.53%), la población adulta joven a 90 mil 261 (19.35%), adulta a 58 mil 402 (12.52%) y por último la población adulta mayor a 42 mil 769 (9.17%).

En términos porcentuales, la población joven y adulta joven representaron casi la mitad de la población censada (47.9%) y los adultos y adultos mayores el 21.69%.

**Cuadro 1.7**  
**Provincia Huancayo: población censada, por grupos especiales de edad, 2007**

Grupos especiales de Edad	Sexo				Total	
	Hombre		Mujer		Abs.	%
	Abs.	%	Abs.	%		
<b>Total</b>	222,808	100.00%	243,538	100.00%	466,346	100.00%
<b>Infantil</b>	72,095	32.36%	69,771	28.65%	141,866	30.42%
<b>Joven</b>	63,660	28.57%	69,388	28.49%	133,048	28.53%
<b>Adulta Joven</b>	40,573	18.21%	49,688	20.40%	90,261	19.35%
<b>Adulta</b>	26,449	11.87%	31,953	13.12%	58,402	12.52%
<b>Adulta Mayor</b>	20,031	8.99%	22,738	9.34%	42,769	9.17%

Fuente: INEI- (CPV-2007).  
Elaboración: Equipo Técnico.

### Migración:

La migración es un proceso de traslado de la población de un lugar a otro con el propósito de establecer una nueva residencia. En este sentido Albo & Ordaz (2011), anotan que la motivación principal para el traslado de la población de un lugar a otro, reside en las mejores condiciones económicas, que se refleja en diferenciales de ingreso esperado entre los dos sectores.

En el mismo sentido según Vargas (2012), los potenciales migrantes toman decisiones comparando la región de origen con la de destino en una serie de dimensiones, incluyendo las condiciones del mercado laboral y la disponibilidad de bienes públicos en educación, vivienda y transporte. Por ende para reducir la emigración de un lugar a otro es indispensable mejorar estas variables. Además Vargas (2012) anota que el gasto público afecta las decisiones migratorias de la población al ser este informativo sobre los bienes públicos disponibles en la región de destino relativo a la región de origen.

### Migración reciente

Conocer el lugar de residencia que tenían las personas en una fecha fija, es un indicador muy utilizado para conocer la dinámica poblacional; en este caso, cinco años antes del censo del 2007.

De acuerdo con los resultados del censo 2007, 88% de personas de 5 y más años de edad, viven en la provincia de Huancayo cinco años, y el número de personas que cambiaron de residencia durante el período 2002-2007 corresponde a 48 mil 199

habitantes (incluye 653 extranjeros), en términos relativos representan el 11.39% de la población censada de la provincia.

**Cuadro 1.8**  
**Provincia Huancayo: Distribución de la población, según lugar de nacimiento 5 años antes, 2002-2007**

Lugar de Nacimiento	2002-2007	
	Absoluto	%
<b>Total</b>	<b>422,999</b>	<b>100.00%</b>
<b>En la misma provincia</b>	<b>374,800</b>	<b>88.61%</b>
<b>En otra provincia o país</b>	<b>48,199</b>	<b>11.39%</b>
<i>En otra provincia dentro del departamento</i>	16,803	3.97%
<i>En otro departamento</i>	30,743	7.27%
<i>En otro país</i>	653	0.15%

Fuente: INEI- (CPV-2007).

Elaboración: Equipo Técnico.

A nivel provincial, las provincias que más población aportan son: Lima 16.77%, Huancavelica 10.13%, Tayacaja 8.66%, Yauli 6.98% y otras provincias y países del continente americano y otros 24.33%

**Cuadro 1.9**  
**Provincia Huancayo: Distribución de la población inmigrante reciente, según provincia de nacimiento, 2002- 2007 (las 12 provincias más resaltantes),**

Provincias	2002-2007	
	Absoluto	%
<b>Total</b>	<b>48,266</b>	<b>100.00%</b>
Dpto. Huancavelica Prov. Churcampa	1,407	2.92%
Dpto. Junín Prov. Chupaca	1,443	2.99%
Dpto. Junín Prov. Tarma	1,742	3.61%
Dpto. Pasco Prov. Pasco	1,927	3.99%
Dpto. Junín Prov. Satipo	2,255	4.67%
Dpto. Junín Prov. Concepción	2,312	4.79%
Dpto. Junín Prov. Jauja	2,335	4.84%
Dpto. Junín Prov. Chanchamayo	2,573	5.33%
Dpto. Junín Prov. Yauli	3,367	6.98%
Dpto. Huancavelica Prov. Tayacaja	4,179	8.66%
Dpto. Huancavelica Prov. Huancavelica	4,890	10.13%
Dpto. Lima Prov. Lima	8,095	16.77%
<i>Otras Prov. Y países</i>	11,741	24.33%

Fuente: INEI- (CPV-2007).

Elaboración: Equipo Técnico.

De acuerdo con los resultados del Censo del 2007, la población nacida en la provincia de Huancayo y que se encuentra habitando en otras provincias son 19 mil 375 habitantes.

Los nacidos en Huancayo tienen mayor preferencia de destino a la ciudad de Lima, pues el 22.66% radica en la capital; el resto de provincias albergan a pequeños grupos de población.

**Cuadro 1.10**  
**Provincia Huancayo: Distribución de la población emigrante, según provincia de nacimiento, 2002 – 2007 (12 provincias más representativas)**

Provincias	2007	
	Absoluto	%
Total	19,375	100.00%
Dpto. Junín Prov. Chupaca	395	2.04%
Dpto. Huancavelica Prov. Churcampa	508	2.62%
Dpto. Junín Prov. Jauja	675	3.48%
Dpto. Junín Prov. Concepción	687	3.55%
Dpto. Junín Prov. Tarma	693	3.58%
Dpto. Pasco Prov. Pasco	786	4.06%
Dpto. Junín Prov. Satipo	943	4.87%
Dpto. Junín Prov. Chanchamayo	962	4.97%
Dpto. Junín Prov. Yauli	1,320	6.81%
Dpto. Huancavelica Prov. Tayacaja	1,445	7.46%
Dpto. Huancavelica Prov. Huancavelica	1,931	9.97%
Dpto. Lima Prov. Lima	4,391	22.66%
A otras Prov. O países	4,639	23.94%

Fuente: INEI- (CPV-2007).

Elaboración: Equipo Técnico.

El saldo neto migratorio, de la población migrante reciente, muestra la ganancia o pérdida de población de un área geográfica. En el año 2007, la provincia de Huancayo presenta saldo positivo de población en 28 mil 891 migrantes.

**Cuadro 1.11**  
**Provincia Huancayo: Saldo migratorio, por periodo censal, según condición de migración y 2002-2007 (Migración reciente)**

Condición de migración	Censo
	2002-2007
Total	28,891
Inmigrantes	48,266
Emigrantes	19,375

Fuente: INEI- (CPV-2007).

Elaboración: Equipo Técnico.

## 1.2. ESTRUCTURA SOCIAL

Como muestra el Cuadro 1.12, la estructura de la sociedad Huancaína es tipo rombo, con amplios estratos medios (75.69% de estrato medio) al 2007.

La fortaleza mayor del estrato alto es el sector comercio, dinámicamente articulada con la economía regional de la parte central del Perú, mientras que sus principales debilidades son su falta de propagación en los distritos y su carencia de liderazgo para lograr la universalización de la economía de mercado y la extinción de las formas atrasadas que constituyen nichos de pobreza y extrema pobreza, a pesar de la disminución de ambas en los últimos años.

Asimismo, por la estrechez del mercado interno, la inversión privada no opta por la industrialización, hecho que impide lograr una integración más densa con la economía regional, nacional e internacional y un mayor efecto en la creación de empleos formales.

Por otro lado, se observa un importante proceso de expansión de los sectores medios, representando más de la mitad de la fuerza laboral total. Esta es una de sus fortalezas y se explica por el crecimiento de los servicios, la multiplicación de las universidades y la formación profesional independiente. Sin duda, ello responde a la expansión urbana y a la economía de mercado, pero se limita a la zona geográfica metropolitana de la provincia de Huancayo.

Por su parte, en el periodo 1993-2007, el estrato medio que represento el mayor porcentaje paso de 62.58% en 1993, al 75.69% en el 2007, se evidencia un proceso relativamente acelerado de movilidad social ascendente.

Su fortaleza más importante es el autoempleo (trabajador independiente), que es la estrategia de supervivencia que adoptan estos sectores frente a la exclusión del trabajo asalariado, mientras su mayor debilidad es la falta de articulación con los mercados de bienes y servicios de los distritos.

**Cuadro 1.12**  
**Provincia Huancayo: Estructura social de referencia según la PEA por categorías ocupacionales, educación, 2007.**

Estrato*		PEA		Porcentaje de Población con nivel universitario completo				
		1993	2007	Este	Metropolitana	sur	suroeste	norte
Estrato Alto	Empleador patrono	2.12%	2.26%	0.00%	25.36%	10.39%	0.00%	13.62%
<b>Sub Total</b>		<b>2.12%</b>	<b>2.26%</b>					
Estrato medio	Empleado	11.60%	32.25%	41.73%	41.26%	27.12%	33.47%	34.72%
	Independiente	50.98%	43.45%	0.33%	12.03%	3.77%	4.97%	7.98%
<b>Sub Total</b>		<b>62.58%</b>	<b>75.69%</b>					
Estrato Bajo	Obrero	19.39%	13.00%	0.19%	3.95%	3.44%	2.46%	3.38%
	Trabajador familiar remunerado	12.24%	6.99%	0.09%	6.84%	1.17%	2.21%	3.26%
	Trabajador/a del hogar	3.67%	2.06%	0.00%	2.00%	1.70%	27.27%	0.79%
		<b>15.91%</b>	<b>22.05%</b>					
<b>Total</b>		<b>100%</b>	<b>100%</b>					

\*Formato de clasificación realizada por CEPLAN.

Fuente: INEI- (CPV-1993, 2007)- PEA de 15 años y más por categorías de ocupación, ramas de actividad y grupos ocupacionales.

Elaboración: Equipo Técnico.

### 1.3. EJERCICIO DE LA CIUDADANIA

La tenencia del Documento Nacional de Identidad (DNI) acredita la condición legal y formal de ciudadano; aquellos que no cuentan con este documento se les denominan indocumentados y se encuentran en desventaja debido a que no pueden ejercer su derecho a un nombre limitándose sus derechos ciudadanos. La carencia de estos documentos dificulta la búsqueda de trabajo, el acceso a servicios básicos y en muchos casos al apoyo social que brinda el Estado.

Según los resultados obtenidos por el Censo del 2007, en la provincia de Huancayo la gran mayoría (97.06%) de personas de 18 y más años de edad, lo que equivale a 285 mil 666 personas cuentan con el Documento Nacional de Identidad, mientras, el 2.94% lo que equivale a 8 mil 652 personas no cuentan con el Documento Nacional de Identidad (DNI).



**Cuadro 1.13**  
**Provincia Huancayo: Población de 18 años y más, por tenencia de documento nacional de identidad (DNI), según área de residencia y sexo, 2007**

Área de residencia y sexo	Tenencia de documento nacional de identidad (DNI)					
	Total		Tiene documento nacional de identidad (DNI)		No tiene Documento Nacional de Identidad (DNI)	
	Abs.	%	Abs.	%	Abs.	%
<b>Total</b>	<b>294,318</b>	100%	<b>285,666</b>	97.06%	<b>8,652</b>	2.94%
Hombre	135,879	100%	132,661	97.63%	3,218	2.37%
Mujer	158,439	100%	153,005	96.57%	5,434	3.43%
<b>Urbana</b>	<b>263,286</b>	100%	<b>256,350</b>	97.37%	<b>6,936</b>	2.63%
Hombre	121,153	100%	118,521	97.83%	2,632	2.17%
Mujer	142,133	100%	137,829	96.97%	4,304	3.03%
<b>Rural</b>	<b>31,032</b>	100%	<b>29,316</b>	94.47%	<b>1,716</b>	5.53%
Hombre	14,726	100%	14,140	96.02%	586	3.98%
Mujer	16,306	100%	15,176	93.07%	1,130	6.93%

Fuente: INEI- (CPV-2007).

Elaboración: Equipo Técnico.

### Violencia y maltrato infantil

Según la Unicef (2012), diariamente, miles de niños y niñas en el Perú son maltratados física y psicológicamente por sus padres, madres, parientes, profesores, o por cualquier adulto que considere al castigo físico como normal, aceptable y hasta “necesario”. Las víctimas de estos casos no aparecen en las estadísticas, salvo que los “castigos” hayan originado graves secuelas o la muerte de quienes recibieron los golpes. Aunque esto ocurre con mucha frecuencia, las diferentes formas de castigo físico siguen siendo vistas como un método de disciplina y aprendizaje.

Por lo que se debe trabajar en profundizar las causas estructurales y subyacentes de la violencia que afectan los derechos de la niñez. Con el objetivo es darle visibilidad a este fenómeno, mediante estrategias de abogacía y movilización social que permitan dar respuestas adecuadas a las características de cada distrito de la provincia.

### Niños y Adolescentes que trabajan

El trabajo de niños, niñas y adolescentes es enfocado como un síntoma de procesos sociales, culturales, demográficos y económicos de orden estructural. Por tanto su situación y dinámica está articulada y refleja los cambios operados en la sociedad global.

Según el INEI (2008), “los datos más recientes sobre trabajo infantil de 1993 y 2007 sugieren una caída abrupta de este indicador”. Esta tendencia hacia la disminución del trabajo infantil que se verifica en los últimos años se explicaría fundamentalmente por el proceso de modernización de la sociedad en su conjunto. Más concretamente, en las últimas décadas, se constata una reducción de las tasas de fecundidad y natalidad, lo cual hace que la población infantil se reduzca. Por otro lado, está el acentuado despoblamiento de las zonas rurales, espacio social privilegiado del trabajo infantil.

Al año 2007, el 4.10% de los niños y adolescentes estudiaban y trabajaban a la vez, lo cual muestra las condiciones inapropiadas de formación de los niños, adolescentes, el 89.49% solo estudian siendo esta condición el más óptimo para el desarrollo humano en esta etapa.

**Cuadro 1.14**  
**Provincia Huancayo: Población de 6 a 17 años por condición de estudio y/o trabajo, según departamento, provincia y grupos de edad, 2007**

Departamento, provincia y grupo de edad	Condición de estudio y/o trabajo									
	Total		Solo Trabaja		Trabaja y Estudia		Solo estudia		No Trabaja y no estudia	
	Abs.	%	Abs.	%	Abs.	%	Abs.	%	Abs.	%
Departamento Junín	333,164	100%	10,063	3.02%	11,372	3.41%	290,888	87.31%	20,841	6.26%
Provincia Huancayo										
Total	119,758	100%	2,285	1.91%	4,915	4.10%	107,171	89.49%	5,387	4.50%
De 6-13	79,092	100%	224	0.28%	1,635	2.07%	74,700	94.45%	2,533	3.20%
De 14-17	40,666	100%	2,061	5.07%	3,280	8.07%	32,471	79.85%	2,854	7.02%

Fuente: INEI- (CPV-2007).

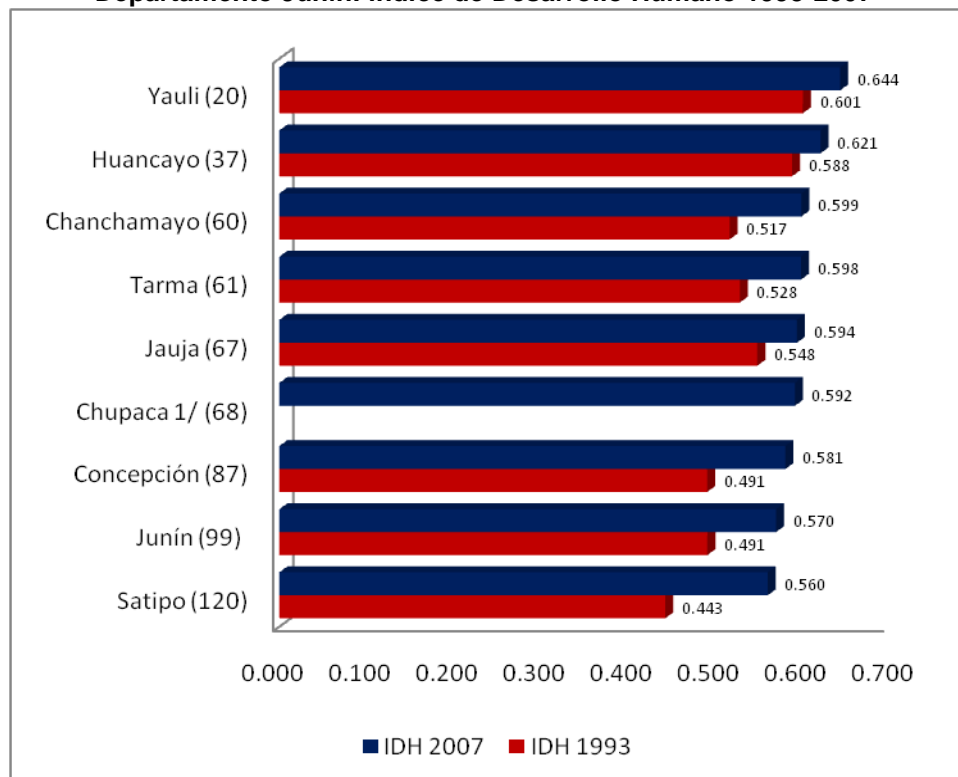
Elaboración: Equipo Técnico.

#### 1.4. DESARROLLO HUMANO Y POBREZA

El indicador internacional de calidad de vida es el Índice de Desarrollo Humano (IDH) de la ONU, que considera tres dimensiones: Salud (la esperanza de vida al nacer), Educación (años promedio de instrucción, años de instrucción esperados), y Estándar de Vida (el Ingreso nacional bruto per cápita). De acuerdo con este indicador, que va de cero a uno, siendo uno la calificación más alta. El IDH del Perú al año 2007 fue de 0.6234, es decir se encuentra en el rango del índice mediano medio. Por otro lado la región Junín cuenta con IDH también al año 2007 del 0.6004, que a nivel de los 24 departamentos se ubica en el 15 lugar del Ranking elaborado por la ONU, siendo superior al IDH del año 1993 que fue de 0.5430, el 10 en el Ranking de comparación entre los departamentos. El IDH de la provincia de Huancayo en el 2007 fue 0.6209, lo que ubica a nuestra provincia

dentro de la región Junín en la posición 2 de las 9 provincias, superada por la Provincia de Yauli, manteniendo la misma posición desde el año 1993 que fue de 0.5882. En relación a las provincias del Perú, al año 2007, Huancayo se ubicó en el puesto 37, de las 195 provincias. Cabe destacar que las provincias del departamento de Junín, han mejorado significativamente su IDH con respecto a 1993, y lo mismo ocurrió en el caso de la provincia de Huancayo.

**Gráfico 1.6**  
**Departamento Junín: Índice de Desarrollo Humano 1993-2007<sup>5</sup>**



Nota: El número entre paréntesis que aparece al lado de cada provincia corresponde al puesto que este ocupa entre todas las provincias (195) del Perú.

1/ Fue creada por Ley N° 26428, el 5 de enero de 1995.

Fuente: Base de Datos REDATAM Censos Nacionales 1993 y 2007. INEI

Elaboración de datos: PNUD / Unidad del Informe sobre Desarrollo Humano, Perú.

Elaboración de Gráfico: Equipo Técnico.

<sup>5</sup> **Índice de Desarrollo Humano**

Alto: 0,800 - 1,000

**Índice de Desarrollo Humano**

**Mediano: 0,799 - 0,500**

IDH Mediano Alto: 0,700 - 0,799

IDH Mediano Medio: 0,600 - 0,699

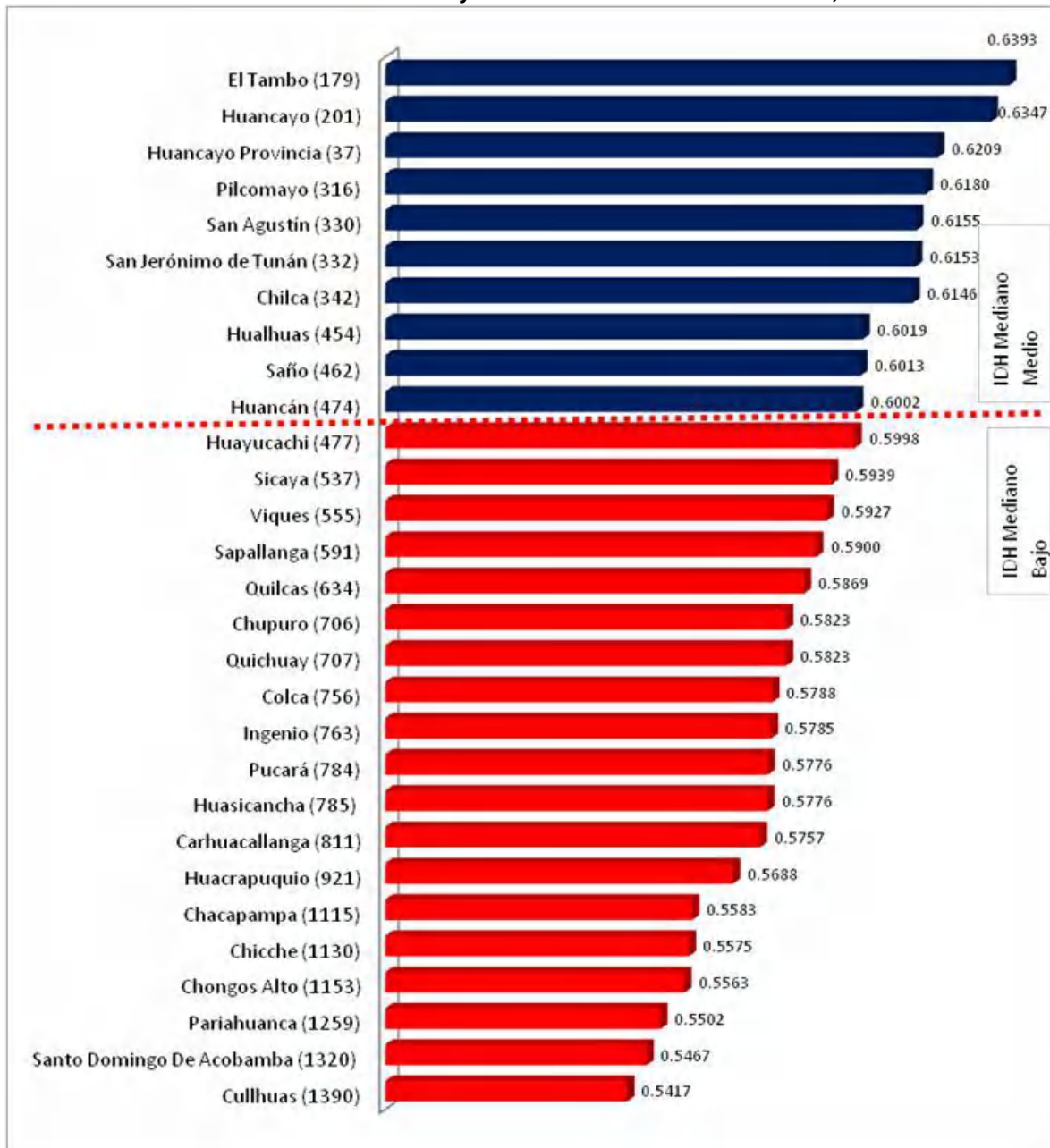
IDH Mediano Bajo: 0,599 - 0,500

**Índice de Desarrollo Humano**

**Bajo: 0,499 - 0,000**

El fomento del desarrollo humano depende de un conjunto de acciones individuales y colectivas que llevan a cabo las personas a través de diferentes formas de organización social y creación institucional. Ellas cubren todo el espectro público y privado, con efectos variados en función de los patrones culturales y capacidad material que posean los pueblos.

**Grafico 1.7**  
**Provincia Huancayo: Índice de Desarrollo Humano, 2007**



Nota: El número entre paréntesis que aparece al lado de cada distrito corresponde al puesto que este ocupa entre todos los distritos (de 1841) del Perú.

Fuente: Base de Datos REDATAM, Censos Nacionales 2007: XI de población y VI de vivienda. INEI

Construcción de Indicador: PNUD / Unidad del Informe sobre Desarrollo Humano, Perú.

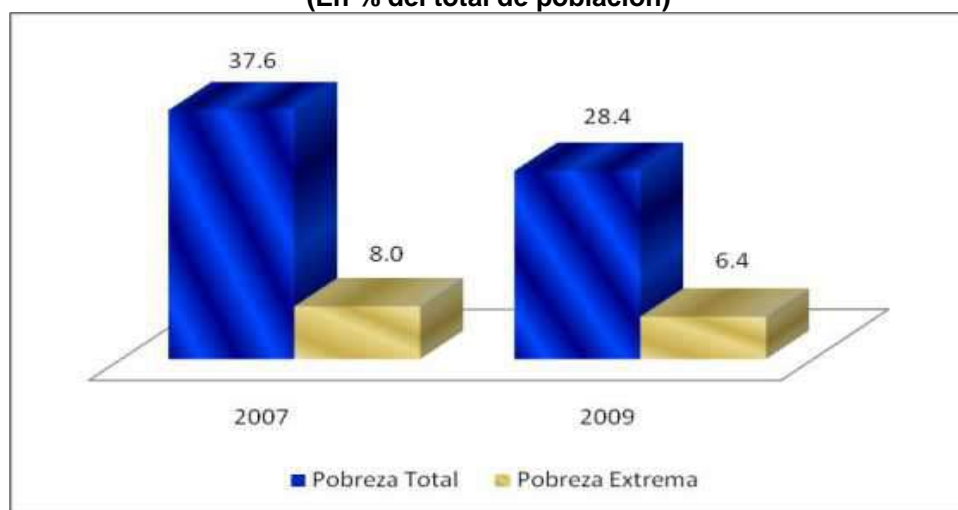
Elaboración: Equipo Técnico.

Como se puede ver en el gráfico 1.7, los distritos de la provincia de Huancayo dentro del nivel de desarrollo Humano Mediano Medio se encuentra el distrito de El Tambo 0.6393, seguido del distrito de Huancayo 0.6347, siendo Huancan el distrito de menor IDH dentro de este rango. Los distritos dentro del IDH Mediano Bajo están conformados por Huayucachi 0.5998, Sicaya 0.5939, siendo Cullhuas 0.5417, el distrito con el IDH más bajo en la provincia de Huancayo; estos últimos son los que menos desarrollo humano tienen de toda la provincia, por lo que se debería unir esfuerzos para poder mejorar estos índices, claro está, sin dejar de lado los otros distritos.

### Pobreza

A nivel de la región Junín según datos de la ENAHO, la pobreza fue disminuyendo. El año 2001 afectaba al 57.5% del total de la población, el año 2003 afectaba al 57.4%, el 2005 afectaba al 56.0%, el 2007 afectaba al 43.0%, el 2008 afectaba al 38.9% y el 2009 afectaba al 34,3%. Por otro lado, con respecto a la pobreza total en la provincia de Huancayo, los datos del INEI de 1993 indican que esta afectaba al 51%, al año 2005 está afectaba al 53%, en 2007 esta afectaba al 37.6% de la población y que el 8.0% se encontraba en situación de pobreza extrema. En el año 2009, las cifras de total de pobres y pobreza extrema se redujo a 28.4% y 6.4%, respectivamente. Este resultado se asocia con el crecimiento económico sostenido de la economía provincial, regional y nacional entre esos periodos, y que hasta la actualidad mantiene su ritmo, apoyado por la dinamización de la demanda interna, aun en un escenario de crisis externa.

**Gráfico 1.8**  
**Provincia Huancayo: Evolución de la pobreza, 2007-2009.**  
**(En % del total de población)**



Fuente: INEI- 2007-2009

Construcción de Indicador: Instituto Nacional de Estadística e Informática (INEI).

Elaboración gráfica: Equipo Técnico.

**Cuadro 1.15**  
**Provincia Huancayo: Evolución de la pobreza, 2007-2009**  
**(En % del total de población)**

Reg./Prov./Dist.	2007		2009	
	% del total de la Población	% Pobres extremos	% del total de la Población	% Pobres extremos
Junín	43.0	13.4	34.3	10.0
Huancayo	<b>37.6</b>	<b>8.0</b>	<b>28.4</b>	<b>6.4</b>
<b>Este</b>				
Santo Domingo de Acobamba	73.7	23.3	26.3	5.9
Pariahuanca	67.8	21.9	45.6	12.7
<b>Metropolitana</b>				
El Tambo	25.9	3.6	16.1	1.9
Huancayo	30.2	5.0	22.4	3.2
Pilcomayo	41.6	8.8	42.1	12.7
Chilca	42.6	7.9	37.0	8.0
<b>Sur</b>				
Huancan	58.9	17.0	44.4	13.1
Huayucachi	54.8	15.5	35.9	9.3
Viques	65.9	17.0	37.4	8.3
Huacrapuquio	64.8	21.7	53.4	22.4
Pucara	51.4	16.6	69.2	29.7
Sapallanga	55.6	15.7	41.5	11.1
Chupuro	51.2	17.2	25.7	7.0
Cullhuas	81.7	40.1	73.5	35.7
<b>Sur Oeste</b>				
Colca	57.2	18.3	30.2	9.8
Chicche	62.2	17.8	64.9	21.6
Chongos Alto	60.1	18.1	69.3	28.9
Carhuacallanga	46.6	11.1	48.4	16.6
Chacapampa	52.5	12.7	72.1	26.4
Huasicancha	56.5	13.0	54.2	16.2
<b>Norte</b>				
Hualhuas	51.1	15.7	32.1	11.0
San Agustín de Cajas	37.4	6.3	36.4	10.0
San Jerónimo de Tunan	40.2	8.1	28.2	7.1
Quilcas	60.0	17.6	58.0	19.3
Ingenio	54.5	22.0	40.2	14.2
San Pedro de Saño	49.7	12.4	42.2	12.9
Quichuay	53.2	19.9	56.3	21.1
Sicaya	57.7	16.5	43.5	13.6

Fuente: Instituto Nacional de Estadística e Informática (INEI).

Construcción de Indicador: Instituto Nacional de Estadística e Informática (INEI).

Elaboración por zonas: Equipo Técnico.

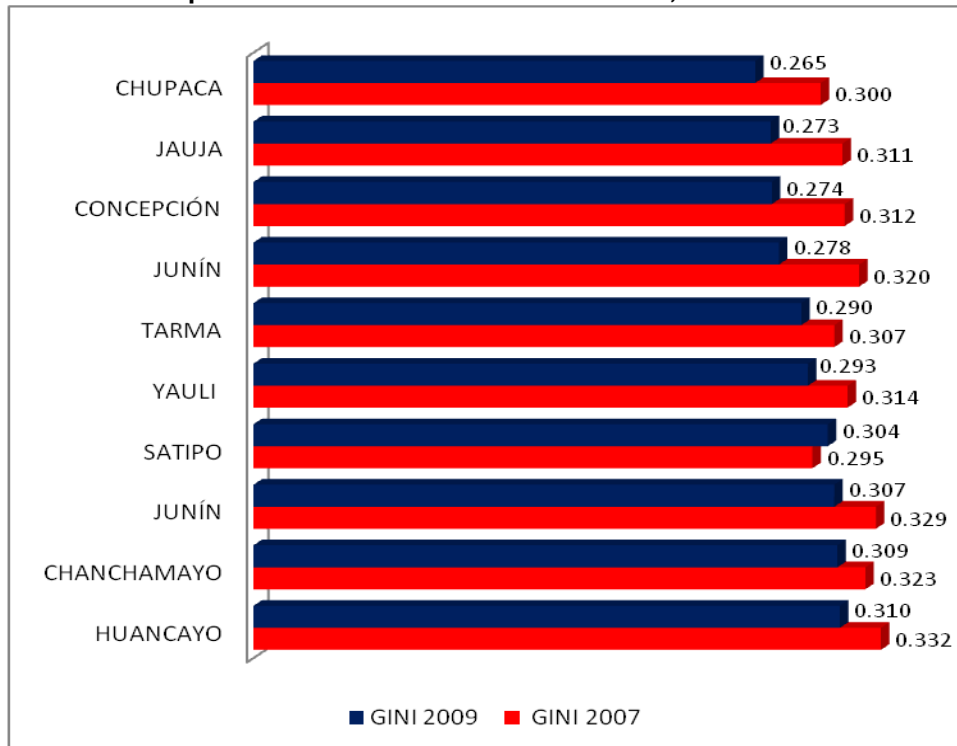
Por otro lado, se observa que la pobreza se distribuye de manera desigual en todos los distritos, por áreas de residencia, lo que se evidencia en la relativamente baja incidencia de la pobreza en las zonas urbanas, a diferencia de las zonas rurales.

Al año 2009, de acuerdo al INEI, como se muestra en el cuadro anterior, el distrito de El Tambo es el distrito que tiene el menor porcentaje de pobreza total, siendo este 16.1% del total de su población, seguido de Huancayo 22.4%, Chupuro, Santo Domingo de Acobamba con 25.7%, 26.3% respectivamente. Por otro lado los distritos más pobres de la provincia es el distrito de Cullhuas con 73.5% de pobreza total, y 35.7% de pobreza extrema, seguido de Chacapampa, Chongos Alto y Pucara con 72.1%, 69.3%, y 69.2% respectivamente.

El análisis de la evolución de la pobreza permite extraer dos conclusiones: la primera, que el bienestar de la población es muy sensible al ciclo económico; y la segunda, que la estrategia utilizada durante los últimos años contribuyó a la disminución de la tasa de pobreza.

Los cambios en los niveles de pobreza se reflejan en la evolución de la desigualdad del ingreso entre los años 2007 y 2009. De acuerdo al índice de Gini, comparativamente, entre las provincias del departamento de Junín, la provincia de Huancayo es la que concentra la mayor desigualdad a pesar de la disminución de la desigualdad del 2007 al 2009 (grafico 1.8).

**Gráfico 1.9**  
**Departamento Junín: Coeficiente de Gini, 2007-2009.**



**Fuente:** Instituto Nacional de Estadística e Informática (INEI).

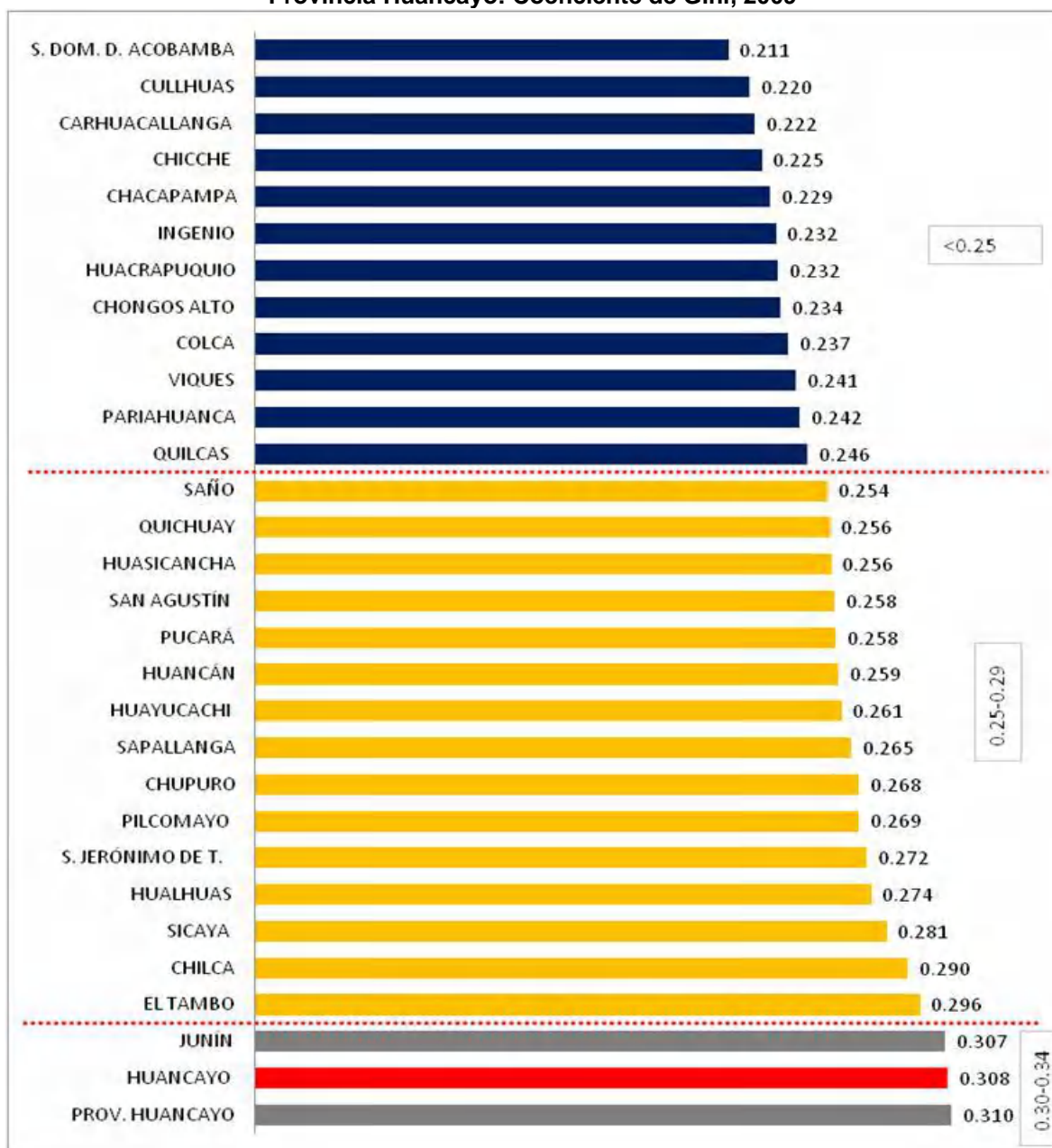
**Construcción de indicador:** Instituto Nacional de Estadística e Informática (INEI).

**Elaboración de gráfico:** Equipo Técnico.

En líneas generales, de acuerdo con el coeficiente de Gini, a nivel de distritos de la provincia de Huancayo, que va de 0.333694 a 0.3098, se observa en toda la provincia una tendencia hacia la disminución de la desigualdad.

Los cambios son positivos en todos los distritos, cuyos coeficientes van desde el distrito con mas igualdad que es Cullhuas 0.2105, hasta el distrito con más desigualdad que es el distrito de Huancayo 0.3080.

**Gráfico 1.10**  
**Provincia Huancayo: Coeficiente de Gini, 2009**



**Fuente:** Instituto Nacional de Estadística e Informática (INEI).

**Construcción de indicador:** Instituto Nacional de Estadística e Informática (INEI).

**Elaboración de gráfico:** Equipo Técnico.



## 1.5. ANÁLISIS INTERNO Y EXTERNO

EJE ESTRATÉGICO	PROBLEMAS		POTENCIALIDADES	
	COD.	IDENTIFICADO	COD.	IDENTIFICADO
DERECHOS FUNDAMENTALES Y DIGNIDAD DE LAS PERSONAS	PB1	Limitado ejercicio de la ciudadanía (2007) :Población mayor de 18 años identificados con DNI 97.06%	POT1	Existencia de oficinas en funcionamiento de la DEMUNA, OMAPED, Instituto de la Juventud y la Cultura, Casa de la Cultura, SBH.
	PB1	Altos índices de niños y adolescentes que trabajan (2007): El 4.1% del total de niños y adolescentes.	POT2	Instituciones involucradas en el desarrollo de capacidades
	PB2	Existencia de numerosos casos de maltrato infantil y violencia familiar.		
	PB3	Pobreza: (2009) 28.4%		
	PB4	Pobreza extrema: (2009) 6.4%		
	PB5	Marcada desigualdad: coeficiente de Gini (2009) 0.308		
		<b>COD. OPORTUNIDADES</b>		<b>COD. LIMITACIONES</b>
	01	Democracia Global.	LIM1	Casos de corrupción en la ejecución de los programas sociales
	02	Programas sociales: Programa Juntos, Pensión 65, Beca 18, Cuna Mas, etc	LIM2	Cambios en el núcleo familiar y atomización de la sociedad civil

## **1.6. OBJETIVOS, LINEAMIENTOS, PRIORIDADES, METAS, ACCIONES Y PROGRAMAS ESTRATÉGICOS.**

### **A. OBJETIVO PROVINCIAL: Plena vigencia de los derechos humanos y la dignidad de las personas.**

Este objetivo persigue la participación política efectiva de los ciudadanos de la provincia, la vigencia del derecho a la vida, a la dignidad de las personas, a la identidad e integridad, a la no discriminación, al respeto de la diversidad cultural, al libre desarrollo y bienestar de todos los ciudadanos.

Para ello se requiere expandir las capacidades humanas de manera que todas las personas puedan lograr su desarrollo como seres humanos, lo que a su vez implica reducir significativamente la pobreza y la pobreza extrema y la aceptación de los valores de meritocracia, laboriosidad, cooperación, honestidad, solidaridad e inclusión social, al mismo tiempo que se estimula la creatividad, el emprendimiento y la creación de la riqueza.

### **B. LINEAMIENTOS DE POLÍTICA**

#### **Derechos Humanos:**

- Establecer canales de concertación entre las instituciones que trabajan en defensa de derechos de niños y adolescentes, mujeres, discapacitados y adultos mayores. Así como de los derechos humanos en general, manteniendo un registro actualizado.
- Regular las acciones de las Defensorías Municipales de los Niños y Adolescentes, DEMUNA, adecuando las normas nacionales a la realidad local.
- Erradicar todas las formas de trabajo infantil y adolescente que ponen en riesgo la integridad y el pleno desarrollo de los niños y adolescentes.
- Promover el cambio de actitudes en la sociedad, eliminando paulatinamente la violencia familiar y consolidando el núcleo básico familiar, fortaleciendo la cohesión social, la cultura de paz, la solidaridad y la vigencia de los valores éticos y morales.

**Democratización:**

- Establecer canales de comunicación y cooperación entre los vecinos y los programas sociales.
- Contar con un registro actualizado de organizaciones juveniles de la provincia, así como de su participación activa en la vida política, social, cultural y económica del gobierno local.
- Fortalecer a la oficina de protección, participación y organización de los vecinos con discapacidad (OMAPED).
- Afirmar el respeto a la diversidad cultural a través de un proceso participativo que permita la construcción de una visión compartida e incluyente, orientada a la generación de sus políticas públicas y proyectos de desarrollo, y que propicie el derecho a la identidad y el resguardo de las garantías y libertades fundamentales.

**Promoción de la equidad:**

- Planificar y promover el desarrollo social en la circunscripción en armonía con las políticas y planes regionales y nacionales, de manera concertada con las municipalidades distritales de la jurisdicción.
- Fortalecer el Programa del Vaso de Leche y demás programas de apoyo alimentario con participación de la población y en concordancia con la legislación sobre la materia, cuando la municipalidad distrital no pueda asumir dicha función.
- Promover, organizar y sostener, de acuerdo a las posibilidades, cunas y guarderías infantiles, establecimientos de protección a los niños y a personas con impedimentos y ancianos desvalidos, así como casas de refugio.
- Promover la igualdad de oportunidades con criterio de equidad.
- Propiciar la eliminación de la desigualdad extrema de ingresos y la erradicación de la pobreza y la pobreza extrema.
- Eliminar todas las formas de discriminación entre mujeres y varones, y asegurar el acceso pleno de las mujeres a los servicios educativos en todos sus niveles y a las posiciones de decisión pública y privada.
- Focalización de los programas para reducción de la pobreza eficientemente.

**C. PRIORIDADES**

1. Asegurar el respeto de la dignidad de las personas y el ejercicio pleno de los derechos humanos.
2. Consolidar la institucionalidad democrática.
3. Erradicar la pobreza y la pobreza extrema.

**D. OBJETIVOS ESPECÍFICOS, INDICADORES, METAS Y ACCIONES ESTRATÉGICAS.**

**Objetivo específico 1:** Ejercicio de la ciudadanía y pleno desarrollo humano.

N°	Indicador	Formula del Indicador	Fuente de Informacion	Línea de base	Tendencia al 2021	Meta al 2021
1	Población mayor de 18 años identificados con DNI	Total de huancaínos residentes en la provincia con DNI (de 18 años y más) / Total de la población de 18 años y más residente en Huancayo	RENIEC, INEI - Censos Nacionales 2007: XI de Población y VI de Vivienda.	97.06% 285,666	Creciente	100% 341,815
2	Porcentaje de Niños y Adolescentes que trabajan	Niños y adolescentes que trabajan/ Total de niños y adolescentes*100	INEI - Censos Nacionales 2007: XI de Población y VI de Vivienda.	4.1% 4915	Decreciente	0%
3	Delitos registrados contra la familia	Total de delitos registrados en contra de la familia/Total de delitos registrados por la PNP*100	DIRTEPOL-JUNIN (2012)	10%	Decreciente	5.5%

**Acciones estratégicas**

- Implementar acciones concertadas de vigilancia social por gobiernos locales, la comunidad y las organizaciones de adolescentes para la erradicación del trabajo infantil y para promover alternativas.
- Generalizar redes de defensorías del niño y del adolescente en las municipalidades y las escuelas.
- Promover el sistema de identificación y de registros civiles, incidiendo en la entrega del DNI, con certificación biométrica y digital.
- Fortalecer a la oficina de protección, participación y organización de las personas con discapacidad (OMAPED).

**Objetivo específico 2:** Consolidación de la institucionalidad democrática y la participación política de la ciudadanía.

N°	Indicador	Formula del Indicador	Fuente de Información	Línea de base	Tendencia al 2021	Meta al 2021
1	Reuniones de coordinación con organizaciones de base anualmente	Numero de audiencias del alcalde provincial con los pobladores al año.	Alcaldía	(2012) 39	Creciente	192

#### Acciones estratégicas

- Institucionalizar mecanismos de diálogo y concertación con sectores de la sociedad civil en los casos de políticas públicas que los afecten directamente.

**Objetivo específico 3:** Reducción de las inequidades, la pobreza y la pobreza extrema.

N°	Indicador	Formula del Indicador	Fuente de Información	Línea de base	Tendencia al 2021	Meta al 2021
1	Porcentaje de la población en situación de pobreza.	Número de personas pobres / Población total * 100	Instituto Nacional de Estadística e Informática , 2009	28.40%	18.0% <sup>1</sup>	5.6%
2	Porcentaje de la población en situación de pobreza extrema.	Número de personas en pobreza extrema / Población total * 100	Instituto Nacional de Estadística e Informática , 2009	6.40%	3.4% <sup>1</sup>	2.8%
3	Coeficiente Gini.	Coeficiente de Gini	Instituto Nacional de Estadística e Informática , 2009	0.308	0.21 <sup>1</sup>	0.19

<sup>1</sup>Proyectado en base a proyecciones de CEPLAN para el Peru.

#### Acciones estratégicas

- Mejorar y fortalecer los programas sociales de reducción de la pobreza.
- Focalizar adecuadamente los programas sociales y evitar la filtración en su ejecución.
- Articular las intervenciones público-privadas de reducción de la pobreza a nivel local.
- Mejorar y extender los servicios de guardería infantil para facilitar el trabajo de las madres.
- Asegurar el acceso de las poblaciones pobres y en pobreza extrema a los servicios básicos de educación, salud, agua y electricidad.

**E. PROGRAMAS ESTRATÉGICOS<sup>6</sup>**

Nº	PG/ PY	Título	Ámbito	Descripción - Resultado esperado	Monto estimado <sup>7</sup> (S/.)
1	PG	Programa Integral para el Bienestar Familiar	Provincial	Programa dirigido a promover la protección y desarrollo integral de niñas, niños, adolescentes, jóvenes, adultos y adultos mayores que se encuentran en situación de riesgo o abandono, propiciando la generación y mejoramiento de las condiciones que aseguren su desarrollo integral.	13,717,252.00
		TOTAL =			13,717,252.00

**PG: Programa, PY: Proyecto.**

<sup>6</sup> Programas formulados de acuerdo a la "Guía Informativa -Programas Presupuestales con articulación territorial" de la DGPP, además con los programas planteado por el CEPLAN en el Plan Bicentenario: Perú hacia el 2021.

<sup>7</sup> Monto de Inversión de proyectos existentes en el Banco de Proyectos del SNIP de los 28 distritos, que aun no han sido ejecutados, además de proyectos en idea planteados por el equipo técnico de los distritos.

**EJE ESTRATEGICO 2**  
OPORTUNIDADES Y  
ACCESO A LOS SERVICIOS

## **EJE ESTRATÉGICO 2: OPORTUNIDADES Y ACCESO A LOS SERVICIOS**

### **2.1. EDUCACIÓN**

La educación en la provincia de Huancayo ha alcanzado importantes avances en cobertura, específicamente en el nivel primario. No obstante, existen problemas en la calidad de la enseñanza, ya que un porcentaje de estudiantes de nivel primario no logran los aprendizajes previstos.

Según el Compendio Mundial de la Educación del Instituto de Estadística de la UNESCO(2011), el gasto promedio por estudiante de educación primaria en el Perú fue de US\$ 695. Por otro lado en América Latina, Argentina fue el país que mostró el mayor nivel de gasto con US\$ 2,310 y a nivel mundial, Luxemburgo es el país que más gasta en educación primaria, por estudiante \$ 13,193, seguido de Noruega \$11,046, Islandia \$ 10,525 por alumno y Estados Unidos de US\$ 10,464.

Similar situación se registra con el gasto promedio por estudiante de educación secundaria, que en el Perú fue de US\$ 845, a nivel de América Latina destacando la Argentina con US\$ 3,444, y a nivel del mundo, el que más gasta en educación secundaria fue Luxemburgo \$ 19,191.

El cuadro 2.1 muestra los resultados de la evaluación nacional entre los años 2007 y 2011 del Ministerio de Educación. En la provincia de Huancayo (UGEL Huancayo), en el 2007, solo el 26.9% de los alumnos de segundo grado de primaria logró el aprendizaje previsto



en comprensión de textos (nivel 2) y apenas el 16.0% en matemática (Nivel 2), lo que viene mejorando con el proceso educativo de los últimos cuatro años.

En el 2011, el 42.5% de los alumnos de segundo grado de primaria lograron el aprendizaje previsto en comprensión de textos (nivel 2) y el 24.3% en razonamiento matemático (nivel 2). Las tasas de alumnos en el más bajo nivel (< nivel 1) fue reduciéndose, ya que en el año 2007 registro 13%, pasando a 8.7% al 2011 en comprensión lectora, por otro lado en razonamiento matemático en el 2007 se registró alumnos en el más bajo nivel 37.2% y en el 2011, se redujo a 34.8%.

A continuación se presentan los resultados de segundo grado de primaria por UGEL, DRE y Nacional, según el nivel de logro que alcanzaron en las ECE.

**Cuadro 2.1**  
**Provincia Huancayo: Logro de aprendizajes previstos en el segundo grado de primaria, 2007-2011 (%)**

	Compresión Lectora					Razonamiento matemático				
	2007	2008	2009	2010	2011	2007	2008	2009	2010	2011
<b>Prov. Huancayo</b>										
Nivel 2	26.9	26.7	36.1	42	42.5	16	14.1	25.9	22.5	24.3
Nivel 1	60.1	60	54.3	49.2	48.8	46.8	53.5	46.2	39.9	40.9
< Nivel 1	13	13.3	9.6	8.8	8.7	37.2	32.5	27.9	37.6	34.8
<b>Reg. Junín</b>										
Nivel 2	16.7	17.1	24.2	28.6	29.8	10.3	11.2	17.5	13	15.5
Nivel 1	56.3	56.2	57.7	49.5	47.4	39.2	39	41.4	34.5	35.5
< Nivel 1	27	26.7	18	21.9	22.8	50.5	49.8	41.2	52.5	49
<b>Perú</b>										
Nivel 2	15.9	16.9	23.1	28.7	29.8	7.2	9.4	13.5	13.8	13.2
Nivel 1	54.3	53.1	53.6	47.6	47.1	36.3	35.9	37.3	32.9	35.8
< Nivel 1	29.8	30	23.3	23.7	23.1	56.5	54.7	49.2	53.3	51

**Nota:**

- ❑ En el **Nivel 2** se ubican los estudiantes que, al finalizar el grado, **lograron los aprendizajes esperados**. Estos estudiantes responden la mayoría de preguntas de la prueba.
- ❑ En el **Nivel 1** se ubican los estudiantes que, al finalizar el grado, **no lograron los aprendizajes esperados**. Todavía están en proceso de lograrlo. Solamente responden las preguntas más fáciles de la prueba.
- ❑ **Debajo del Nivel 1** se ubican los estudiantes que, al finalizar el grado, **no lograron los aprendizajes esperados**. A diferencia del Nivel 1, estos estudiantes, tienen dificultades hasta para responder las preguntas más fáciles de la prueba.

**Fuente:** Sistema de consulta de resultados de la Evaluación Censal de Estudiante ECE 2007-2011-MINEDU

**Elaboración:** Equipo Técnico.

En el cuadro 2.2, se evidencia la tasa de conclusión por niveles educativos; en el año 2011 el 83.1% de la población de 12 a 13 años concluyó la educación primaria, mientras que en la población de 15 a 19 años el porcentaje fue del 96.6% a nivel de la región

Junín. Estos resultados fueron superiores a los alcanzados en el año 2005. La tasa de conclusión en el nivel secundario también tuvo un incremento en todos los rangos de edad. La tasa de conclusión en secundaria muestra que en el año 2011 el 72.0% de la población de 17 a 18 años concluyó la educación primaria, mientras que en la población de 20 a 24 años el porcentaje fue del 80.7% a nivel de la región Junín.

**Cuadro 2.2**  
**Departamento Junin: Tasa de conclusión en educación primaria y secundaria, 2005-2011.**  
**(Porcentajes por grupos de edad).**

	Tasa de conclusión en primaria				Tasa de conclusión en secundaria				
	Junín		Nacional		Junín		Nacional		
<b>Edades</b>	2005	2011	2005	2011	<b>Edades</b>	2005	2011	2005	2011
<b>12-13</b>	75.2%	83.1%	72.1%	79.3%	<b>17-18</b>	55.1%	72.0%	50.4%	63.1%
<b>12-14</b>	76.0%	87.8%	76.1%	83.5%	<b>17-19</b>	57.2%	77.5%	54.0%	67.0%
<b>15-19</b>	94.0%	96.6%	92.4%	95.6%	<b>20-24</b>	74.2%	80.7%	67.8%	80.0%
<b>25-34</b>	87.4%	92.5%	86.5%	90.4%	<b>25-34</b>	61.3%	68.5%	59.6%	69.9%

Fuente: Ministerio de Educación, Estadísticas Educativas Escala, 2012.  
Elaboración: Equipo técnico.

Con respecto al número de instituciones educativas de educación básica regular (Inicial, primaria y secundaria) instalados en la provincia de Huancayo, al 2011 alcanzo a 1462 instituciones educativas entre inicial, primaria y secundaria; tanto de gestión pública y privada. El 53% de las instituciones educativas son de gestión pública, el 47% de gestión privada; por otro lado respecto al área geográfica donde se encuentran ubicados, el 23% se encuentra en el área rural y el 77% en el área urbana.

**Cuadro 2.3**  
**Provincia Huancayo: Número de instituciones educativas de educación básica regular,**  
**según gestión y área y nivel educativo, 2011.**

Distrito	Básica Regular							
	Total		Inicial		Primaria		Secundaria	
	Abs.	%	Abs.	%	Abs.	%	Abs.	%
Total	1,462	100%	706	100%	537	100%	219	100%
<b>Gestión</b>								
Publica	779	53%	426	60%	278	52%	75	34%
Privada	683	47%	280	40%	259	48%	144	66%
<b>Área</b>								
Urbana	1,119	77%	536	76%	382	71%	201	92%
Rural	343	23%	170	24%	155	29%	18	8%

Fuente: MINISTERIO DE EDUCACIÓN - Padrón de Instituciones Educativas.  
Elaboración: Equipo técnico.

Las instituciones de educación básica regular según distritos se concentra en mayor porcentaje en los distritos de El Tambo, Chilca y Huancayo con 15.79%, 8.22%, 15.53%

respectivamente, de gestión pública. Lo que da evidencia del centralismo de la educación en el área metropolitana de Huancayo.

**Cuadro 2.4**  
**Provincia Huancayo: Número de instituciones educativas de educación básica regular, según distrito y nivel educativo-gestión pública, 2011.**

Distrito	Básica Regular							
	Total		Inicial		Primaria		Secundaria	
	Abs.	%	Abs.	%	Abs.	%	Abs.	%
<b>Total</b>	779	100%	426	100%	278	100%	75	100%
Huancayo	121	15.53%	78	18.31%	30	10.79%	13	17.33%
Carhuacallanga	2	0.26%	1	0.23%	1	0.36%	0	0.00%
Chacapampa	16	2.05%	6	1.41%	8	2.88%	2	2.67%
Chicche	13	1.67%	5	1.17%	7	2.52%	1	1.33%
Chilca	64	8.22%	51	11.97%	10	3.60%	3	4.00%
Chongos Alto	11	1.41%	5	1.17%	5	1.80%	1	1.33%
Chupuro	9	1.16%	4	0.94%	4	1.44%	1	1.33%
Colca	13	1.67%	4	0.94%	7	2.52%	2	2.67%
Cullhuas	20	2.57%	4	0.94%	14	5.04%	2	2.67%
El Tambo	123	15.79%	80	18.78%	30	10.79%	13	17.33%
Huacrapuquio	6	0.77%	3	0.70%	2	0.72%	1	1.33%
Hualhuas	9	1.16%	6	1.41%	2	0.72%	1	1.33%
Huancan	19	2.44%	13	3.05%	4	1.44%	2	2.67%
Huasicancha	7	0.90%	3	0.70%	3	1.08%	1	1.33%
Huayucachi	17	2.18%	9	2.11%	7	2.52%	1	1.33%
Ingenio	10	1.28%	5	1.17%	4	1.44%	1	1.33%
Pariahuanca	70	8.99%	29	6.81%	33	11.87%	8	10.67%
Pilcomayo	27	3.47%	21	4.93%	5	1.80%	1	1.33%
Pucara	23	2.95%	9	2.11%	12	4.32%	2	2.67%
Quichuay	8	1.03%	4	0.94%	4	1.44%	0	0.00%
Quilcas	12	1.54%	5	1.17%	6	2.16%	1	1.33%
San Agustín	17	2.18%	13	3.05%	3	1.08%	1	1.33%
San Jerónimo de Tunan	15	1.93%	8	1.88%	5	1.80%	2	2.67%
Saño	10	1.28%	5	1.17%	4	1.44%	1	1.33%
Sapallanga	31	3.98%	15	3.52%	14	5.04%	2	2.67%
Sicaya	14	1.80%	6	1.41%	5	1.80%	3	4.00%
Santo Domingo de Acobamba	89	11.42%	33	7.75%	48	17.27%	8	10.67%
Viques	3	0.39%	1	0.23%	1	0.36%	1	1.33%

Fuente: Ministerio de Educación - Padrón de Instituciones Educativas.

Elaboración: Equipo técnico.

## Educación Superior.

En el nivel superior, en la zona metropolitana se encuentran las siguientes universidades: la Universidad Nacional del Centro del Perú de gestión pública según el ranking de la revista América Economía (2012) ubicada en el puesto 35 a nivel de todas las universidades del Perú, la Universidad Peruana Los Andes, la Universidad Continental de Ciencias e Ingeniería, la Universidad Franklin Roosevelt y la Universidad Peruana del Centro, las cuatro de gestión privada. Asimismo las sucursales de la Universidad Los Ángeles de Chimbote, la Universidad Alas Peruanas (Lima), la Universidad Inca Garcilaso de la Vega y la Universidad de Huánuco entre otras. También existen 29 institutos superiores no universitarios ubicados en la ciudad, de los cuales 21 se ubican en el distrito de Huancayo (1 público y 20 privados) y los 8 restantes en el distrito de El Tambo (todos privados).

**Cuadro 2.5**  
**Provincias Huancayo: Universidades de la zona metropolitana, 2012**

Universidad	Financiamiento	Funcionamiento	Página web
Universidad Nacional del Centro del Perú	estatal	sede principal	<a href="http://www.uncp.edu.pe">http://www.uncp.edu.pe</a>
Universidad Peruana Los Andes	privado	sede principal	<a href="http://www.upla.edu.pe">http://www.upla.edu.pe</a>
Universidad Continental de Ciencias e Ingeniería	privado	sede principal	<a href="http://www.ucci.edu.pe">http://www.ucci.edu.pe</a>
Universidad Franklin Roosevelt	privado	sede principal	<a href="http://www.ufr.edu.pe">http://www.ufr.edu.pe</a>
Universidad Peruana del Centro	privado	sede principal	<a href="http://www.upecen.edu.pe">http://www.upecen.edu.pe</a>
Universidad Católica Los Ángeles de Chimbote	eclesiástico	sucursal	<a href="http://www.uladech.edu.pe">http://www.uladech.edu.pe</a>
Universidad Alas Peruanas	privado	sucursal	<a href="http://www.uap.edu.pe">http://www.uap.edu.pe</a>
Universidad Inca Garcilaso de la Vega	privado	sucursal	<a href="http://www.uigv.edu.pe">http://www.uigv.edu.pe</a>

Elaboración: Equipo Técnico

## Analfabetismo

Según Martínez & Fernández (2010), “en las últimas décadas, el conocimiento se ha convertido en el elemento central del nuevo paradigma productivo y la educación en un factor fundamental para la modernización de los sistemas productivos y el comportamiento económico de los individuos”, por lo que es la base para el crecimiento económico sostenido y el desarrollo humano inclusivo.

El analfabetismo en la provincia de Huancayo tiene causas económicas, sociales, culturales e institucionales. La provincia presenta inequidades de ingreso y desarrollo

que derivan en carencias significativas, las cuales se agudizan en las áreas rurales, asentamientos humanos y zonas más aisladas. Por ello, la educación en estas zonas es de baja calidad, inadecuada y en muchos casos inexistente, hecho que contribuye a mantener el círculo vicioso de la pobreza.

Según el Censo de 2007, la zona Metropolitana (El Tambo, Huancayo, Chilca, Pilcomayo) presenta la menor tasa de analfabetismo 8.9%, mientras que la zona geográfica este (Santo Domingo de Acobamba, Pariahuanca) presenta 24.2%, la mayor tasa de analfabetismo, siguen la zona geográfica suroeste (Colca, Chicche, Chongos Alto, Carhuacallanga, Chacapampa, Huasicancha) presenta 17.6%, la zona sur (Huancan, Huayucachi, Viques, Huacrapuquio, Pucara, Sapallanga, Chupuro, Cullhuas) presenta 14.1% y la zona norte (Hualhuas, San Agustín de Cajas, San Jerónimo de Tunan, Quilcas, Ingenio, San Pedro de Saño, Quichuay y Sicaya) presenta 12.7%, alta incidencia de analfabetismo. Al comparar con los resultados del Censo de 1993, el analfabetismo decreció en todas las zonas geográficas de la provincia de Huancayo (cuadro 2.6).

A nivel de toda la provincia de Huancayo la tasa de analfabetismo disminuyó de 12.04% que se registró en el año 1993 a 10.4% en el 2007, es decir disminuyó en 2.0%. La zona geográfica este (Santo Domingo de Acobamba, Pariahuanca), fue la que mayor avance en reducción del analfabetismo, disminuyendo de 33.7% a 24.2% es decir una disminución de 9.5 puntos porcentuales del año 1993 al 2007, casi 0.67 puntos porcentuales de reducción cada año.

**Cuadro 2.6**  
**Provincia Huancayo: población censada de 15 y más años de edad analfabeta y tasa de analfabetismo, según zona geográfica, 1993-2007**

Zona geográfica	Censo 1993		Censo 2007		Variación Intercensal		Incremento Anual	Tasa de Crecimiento Promedio anual
	Población analfabeta	Tasa de analfabetismo	Población analfabeta	Tasa de analfabetismo	Absoluto	%		
Prov. Huancayo	42627	12.40%	47280	10.40%	4653	10.90%	332	0.7%
Este	4,961	33.70%	3397	24.20%	-1564	-31.50%	-112	-2.7%
Metropolitana	23,940	9.60%	30689	8.90%	6749	28.20%	482	1.8%
Sur	6,882	18.00%	6669	14.10%	-213	-3.10%	-15	-0.2%
Sur Oeste	2,070	23.80%	1275	17.60%	-795	-38.40%	-57	-3.4%
Norte	4774	14.70%	5250	12.70%	476	10.00%	34	0.7%

Nota: La población analfabeta se considera a las personas que "no sabe leer ni escribir"

Fuente: INEI-(CPV, 1993, 2007).

Elaboración: Equipo Técnico.

Cuando se analiza la incidencia del analfabetismo según género en la provincia de Huancayo, se observa que las disparidades aún existen entre hombres y mujeres (cuadro

2.7). Las mujeres muestran tasas de analfabetismo más altas (12.7%), en comparación al de los hombres (8.0%).

**Cuadro 2.7**  
**Provincia Huancayo: Tasa de analfabetismo de la población censada de 15 y más años de edad, según sexo, 1993-2007**

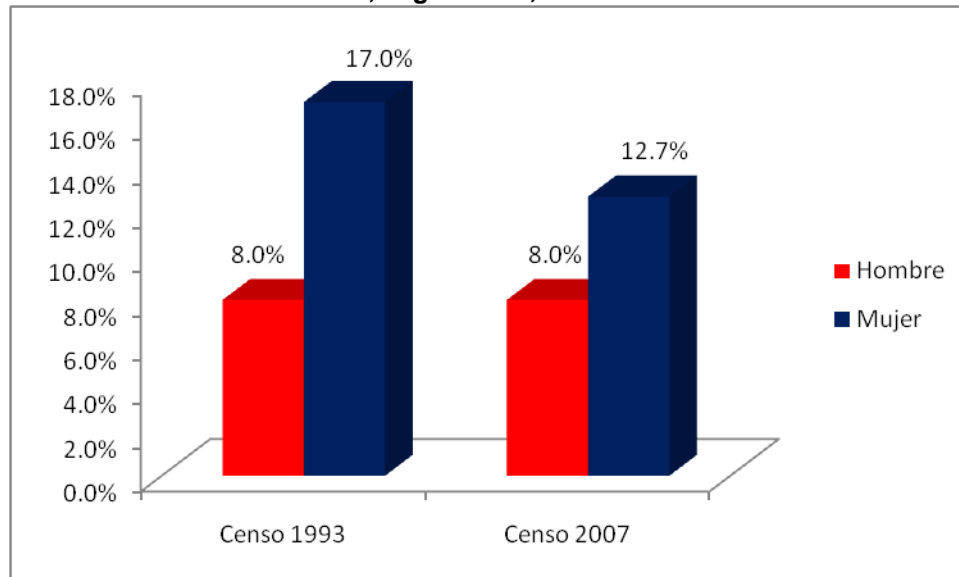
	Censo 1993		Censo 2007		Variación Intercensal	
	Abs	%	Abs	%	Abs	%
Hombre	14858	8.0%	16731	8.0%	1873	12.6%
Mujer	33932	17.0%	29393	12.7%	-4539	-13.4%

Fuente: INEI-(CPV, 1993, 2007).

Elaboración: Equipo técnico

No obstante, en el período intercensal de 1993-2007, la tasa de analfabetismo femenino es la que más disminuye, al pasar de 17.0% a 12.7%, lo que significa una disminución de 8,5 puntos porcentuales, en tanto, que la tasa de analfabetismo masculino no tuvo avance (8.0%), se mantuvo en el mismo nivel (grafico 2.1).

**Gráfico 2.1**  
**Provincia Huancayo: tasa de analfabetismo de la población censada de 15 y más años de edad, según sexo, 1993-2007**



Fuente: INEI-(CPV, 1993, 2007).

Elaboración: Equipo técnico.

### **Analfabetismo según área de residencia, en zonas geográficas.**

El analfabetismo incide en mayor medida en la población residente del área rural. Las mayores tasas se observan en el área rural de la zona este de la provincia de Huancayo (24.9%), suroeste (18.6%), sur (17.5%), norte (16.1%) y la zona metropolitana (12.2%).

De otro lado, en los distritos de El Tambo, Huancayo, Chilca, Pilcomayo (12.2%) se observa la tasa más baja de analfabetismo rural (cuadro 2.8). En el área urbana, la zona suroeste (17.0%), presenta la tasa más alta de analfabetismo. A nivel de toda la provincia la zona rural concentra la más alta tasa de analfabetismo (16.8%).

**Cuadro 2.8**  
**Provincia Huancayo: Tasa de analfabetismo, 2007**

Zona Geográfica	Tasa de analfabetismo			
	Urbano		Rural	
	Población analfabeta	Tasa de analfabetismo	Población analfabeta	Tasa de analfabetismo
Prov. Huancayo	36605	9.4%	10675	16.8%
Este	76	10.9%	3321	24.9%
Metropolitana	27644	8.68%	3045	12.2%
Sur	4180	12.7%	2489	17.5%
Suroeste	746	17.0%	529	18.6%
Norte	3959	11.9%	1291	16.1%

Fuentes: INEI- (CPV-2007)  
Elaboración: Equipo técnico.

### Educación bilingüe intercultural

Las metas de los objetivos de desarrollo del milenio solo pueden alcanzarse si se consideran todas las dimensiones de la vida humana que inciden en el desarrollo, incluyendo la dimensión cultural de las sociedades y la diversidad cultural que las caracteriza.

Según CEPLAN (2011), el carácter transversal de la cultura se ha de tener en cuenta en todas las acciones del desarrollo como factor de cohesión social, de diálogo entre los pueblos y generador de empleo.

La Declaración de la UNESCO referida al reconocimiento de la diversidad cultural es un imperativo ético inseparable del respeto a la dignidad de la persona humana.

A continuación se presenta evidencia empírica del Idioma o lengua con el que aprendió hablar la población. Los niños que aprendieron hablar en quechua de 3 a 5 años disminuyó de 5.12% registrado en el año 1993 a 2.87% que se registro en el año 2007, en la lengua aymará, otra lengua nativa y así similar situación sucedió con los demás idiomas y lenguas, por el contrario las personas que aprendieron hablar en castellano se incrementó de 1993 a 2007 (cuadro 2.9).

**Cuadro 2.9**  
**Provincia Huancayo: Idioma o lengua con el que aprendió hablar, 1993- 2007**  
**(Porcentajes por grupos de edad)**

Detalle	De 03 a 05 años		De 06 a 11 años		De 12 a 16 años		De 17 a 24 años	
	1993	2007	1993	2007	1993	2007	1993	2007
<b>Lengua Originaria</b>								
Quechua	5.12%	2.87%	5.97%	3.91%	7.42%	4.79%	9.83%	6.15%
Aymará	0.33%	0.04%	0.26%	0.02%	0.33%	0.04%	0.25%	0.03%
Asháninka	–	0.01%	–	0.01%	–	0.04%	–	0.05%
Otra lengua nativa	0.27%	0.10%	0.24%	0.12%	0.28%	0.11%	0.24%	0.08%
Castellano	90.73%	96.84%	93.10%	95.84%	91.66%	94.92%	89.15%	93.59%
Idioma extranjera	0.07%	0.01%	0.04%	0.01%	0.04%	0.01%	0.04%	0.03%
Es sordomudo	–	0.11%	–	0.10%	–	0.08%	–	0.08%
No responde	3.48%	–	0.40%	–	0.26%	–	0.48%	–
<b>Total</b>	<b>100%</b>	<b>100%</b>	<b>100%</b>	<b>100%</b>	<b>100%</b>	<b>100%</b>	<b>100%</b>	<b>100%</b>

Fuente: INEI-(CPV, 1993, 2007).

Elaboración: Equipo Técnico.

Conocer y valorar la diversidad cultural existente en cada distrito de la provincia, por zonas homogéneas, así como el significado de la interculturalidad y el sentido adecuado de sus demandas respecto a la educación en general y la gestión educativa local, en el contexto de las desigualdades e inequidades sociales y las brechas de educación tanto en cobertura como en calidad, permitiría lograr una educación provincial más inclusiva, capaz de afirmar a la población en su identidad cultural y de articularse a la vez a los procesos regionales y a la diversidad del resto del país.

### **Educación técnico profesional**

Una de las principales normas que regula la creación y el funcionamiento de las instituciones de educación superior técnica es la Ley 2939, promulgada en julio del 2009. Los institutos y escuelas de educación superior son las instituciones encargadas de formar profesionales especializados en distintos campos, profesionales-técnicos y técnicos, en el arte, la cultura, la ciencia y la tecnología.

En la provincia de Huancayo, la formación técnica y la superior no universitaria presentan diversos problemas. Muchos de los institutos superiores tecnológicos (IST) no cuentan con docentes capacitados con título pedagógico o actualización en su especialidad, y los alumnos desarrollan sus prácticas con equipos obsoletos, desfasados y en mal estado.



**Cuadro 2.10**  
**Provincia Huancayo: Instituciones educativas y docentes de técnica productiva e institutos y escuelas superiores, 2009, 2010, 2011.**

Institutos		2009	2010	2011
Instituciones educativas	Sólo Básica Alternativa 1/	27	26	19
	Sólo Básica Especial	6	7	8
	Sólo Técnico-Productiva	47	42	49
	Sólo Sup. No Universitaria	32	32	22
	Pedagógica	13	13	5
	Tecnológica	17	17	16
	Artística	2	2	1
Docentes	Básica Alternativa 2/	212	216	220
	Básica Especial	42	37	58
	Técnico-Productiva 3/	248	219	267
	Superior No Universitaria	653	512	423
	Pedagógica	122	69	26
	Tecnológica	513	429	393
	Artística	18	14	4

Nota:

1/ Incluye Educación de Adultos.

2/ Incluye Educación de Adultos.

3/ Incluye Educación Ocupacional.

Fuente: MINISTERIO DE EDUCACIÓN - Censo Escolar- Padrón de Instituciones Educativas.

Elaboración: Equipo Técnico.

El mayor porcentaje de matrículas se concentra en carreras técnicas que no responden a las demandas del mercado laboral. Según el Ministerio de Educación (2011), las actividades productivas en agricultura, construcción, energía, industria alimentaria, mecánica, minería y pesquería tienen una demanda insatisfecha de técnicos y no existe suficiente oferta de calidad en estas especialidades. A nivel de distritos, en unos cuantos distritos se concentran el total de instituciones educativas técnico profesional de la Provincia (cuadro 2.11).

El distrito de Sicaya cuenta con dos instituciones: una institución básica alternativa y otra de educación superior no universitaria tecnológica, el distrito de San Jerónimo de Tunan cuenta con una institución técnica-productiva, San Agustín de Cajas cuenta con una institución técnico productiva y una institución Tecnológica "ISTP Andrés Avelino Cáceres Dorregaray", El Tambo cuenta con veintiséis instituciones de distintas modalidades, Chilca cuenta con seis instituciones de distintas modalidades, Chacapampa cuenta con una institución superior no universitaria tecnológica y el distrito de Huancayo concentra sesenta instituciones de distintas modalidades, todas estas instituciones de gestión pública y privada.

**Cuadro 2.11**  
**Provincia Huancayo: Número de instituciones educativas y programas del sistema educativo por etapa, modalidad y nivel educativo de gestión pública y privada, según distritos, total 2011**

Distrito	Básica Alternativa 1/	Básica Especial	Técnico-Productiva	Superior No Universitaria			Total
				Pedagógica	Tecnológica	Artística	
<b>Total</b>	<b>19</b>	<b>8</b>	<b>49</b>	<b>5</b>	<b>16</b>	<b>1</b>	<b>98</b>
Huancayo	11	3	35	1	10	0	60
Chacapampa	0	0	0	0	1	0	1
Chilca	4	1	1	0	0	0	6
El Tambo	3	4	11	4	3	1	26
San Agustín	0	0	1	0	1	0	2
San Jerónimo de Tunan	0	0	1	0	0	0	1
Sicaya	1	0	0	0	1	0	2

1/ Incluye Educación de Adultos.

Fuente: MINISTERIO DE EDUCACIÓN - Padrón de Instituciones Educativas

Elaboración: Equipo Técnico.

Cabe destacar que el artículo 40 de la Ley General de Educación señala que la educación técnico productiva es “una forma de educación orientada a la adquisición de competencias laborales y empresariales en una perspectiva de desarrollo sostenible y competitivo”. Los Centros Educativos Técnico Productivos (CETPRO) atienden a la población que busca insertarse o reinsertarse al mercado en menor tiempo posible. En su mayoría se trata de población sin formación académica y de escasos recursos económicos además que no necesariamente ha terminado la educación básica.

La educación técnica productiva responde a la necesidad de contar con una educación para el trabajo, útil y de calidad, que permita a los estudiantes tener la oportunidad de una salida ocupacional. Resulta particularmente interesante como opción formativa para el ámbito rural que asocie módulos formativos a las vocaciones productivas locales.

## 2.2. SALUD:

Los indicadores de salud en la provincia de Huancayo varían sustantivamente dependiendo de la ubicación geográfica, la situación económica, los niveles de urbanización o la pertenencia a grupos étnico-culturales.

La instalación de infraestructura de salud disponible en la provincia de Huancayo está distribuido a nivel de todo el territorio provincial por lo que representa una ventaja para los tratamientos preventivos de salud de la población, los que se muestran a continuación (cuadro 2.12).

**Cuadro 2.12**  
**Provincia Huancayo: Número de establecimientos de salud-MINSA, por distritos, 2012.**

Distrito	Número de Establecimientos de Salud			
	Hospital	Centro de Salud	Posta de Salud	Total Distrito
<b>Total</b>		10	52	62
Huancayo	2*		2	2
Carhuacallanga			1	1
Chacapampa			1	1
Chicche			2	2
Chilca		1	1	2
Chongos Alto		1		1
Chupuro			1	1
Colca			2	2
Cullhuas			4	4
El Tambo			6	6
Huacrapuquio			1	1
Hualhuas			1	1
Huancan			2	2
Huasicancha			1	1
Huayucachi		1	1	2
Ingenio			2	2
Pariahuanca		2	5	7
Pilcomayo			1	1
Pucara		1	4	5
Quichuay			1	1
Quilcas			2	2
San Agustín			1	1
San Jerónimo de Tunan		1		1
Saño			1	1
Sapallanga		1	4	5
Sicaya		1		1
Santo Domingo de Acobamba			5	5
Viques		1		1

\*No considerado en la fuente consultada.

Fuente: PVPPH 2012-2021

## Mortalidad

La principal causa de defunción en la provincia de Huancayo (28 distritos) son las enfermedades del sistema respiratorio, que en el año 2011 produjeron 465 muertes que equivale a 21.68% del total de causas, 74 muertes menos a la registrada en el año 2008 que fue de 539 muertos, equivalente a 22.91% del total de causas (cuadro 2.13).

**Cuadro 2.13**  
**Provincia Huancayo: Principales causas de la Mortalidad, defunciones registradas, 2008-2011**

Cap.	Descripción de principales causas	2008	2009	2010	2011
	Total	100%	100%	100%	100%
I	Ciertas enfermedades infecciosas y parasitarias	5.18%	5.93%	5.30%	4.76%
II	Tumores [neoplasias]	15.55%	17.20%	18.06%	18.93%
III	Enfermedades de la sangre y de los órganos hematopoyéticos, y ciertos trastornos que afectan el mecanismo de la inmunidad	0.55%	0.90%	0.95%	0.79%
IV	Enfermedades endocrinas, nutricionales y metabólicas	3.23%	4.00%	3.92%	3.87%
V	Trastornos mentales y del comportamiento	0.38%	0.09%	0.52%	
VI	Enfermedades del sistema nervioso	7.86%	6.32%	6.85%	2.70%
VII	Enfermedades del ojo y sus anexos	0.00%	0.00%	0.00%	-
VIII	Enfermedades del oído y de la apófisis mastoides	0.00%	0.00%	0.00%	-
IX	Enfermedades del sistema circulatorio	10.79%	12.81%	14.09%	10.40%
X	Enfermedades del sistema respiratorio	22.91%	22.74%	21.98%	21.68%
XI	Enfermedades del sistema digestivo	10.84%	10.23%	9.40%	12.17%
XII	Enfermedades de la piel y del tejido subcutáneo	0.93%	0.34%	0.60%	0.75%
XIII	Enfermedades del sistema osteomuscular y del tejido conjuntivo	0.89%	0.86%	0.78%	0.28%
XIV	Enfermedades del sistema genitourinario	4.80%	5.16%	4.96%	5.36%
XV	Embarazo, parto y puerperio	0.34%	0.21%	0.09%	0.09%
XVI	Ciertas afecciones originadas en el período perinatal	3.14%	2.19%	2.97%	1.96%
XVII	Malformaciones congénitas, deformidades y anomalías cromosómicas	0.68%	0.86%	0.73%	0.75%
XVIII	Síntomas, signos y hallazgos anormales clínicos y de laboratorio, no clasificados en otra parte	2.46%	1.68%	1.81%	1.21%
XIX	Traumatismos, envenenamientos y algunas otras consecuencias de causas externas	1.32%	0.09%	0.17%	-
XX	Causas externas de morbilidad y de mortalidad	8.12%	8.38%	6.81%	14.31%
XXI	Factores que influyen en el estado de salud y contacto con los servicios de salud	0.00%	0.00%	0.00%	-

Fuente: Dirección Regional de Salud-Junín  
Elaboración: Equipo Técnico.

La mortalidad por tumores se ha incrementado en los últimos cuatro años, al igual que las enfermedades por causas externas. Por otro lado la mortalidad por enfermedades del sistema circulatorio se ha mantenido en el periodo 2008-2011 con una marginal variación.

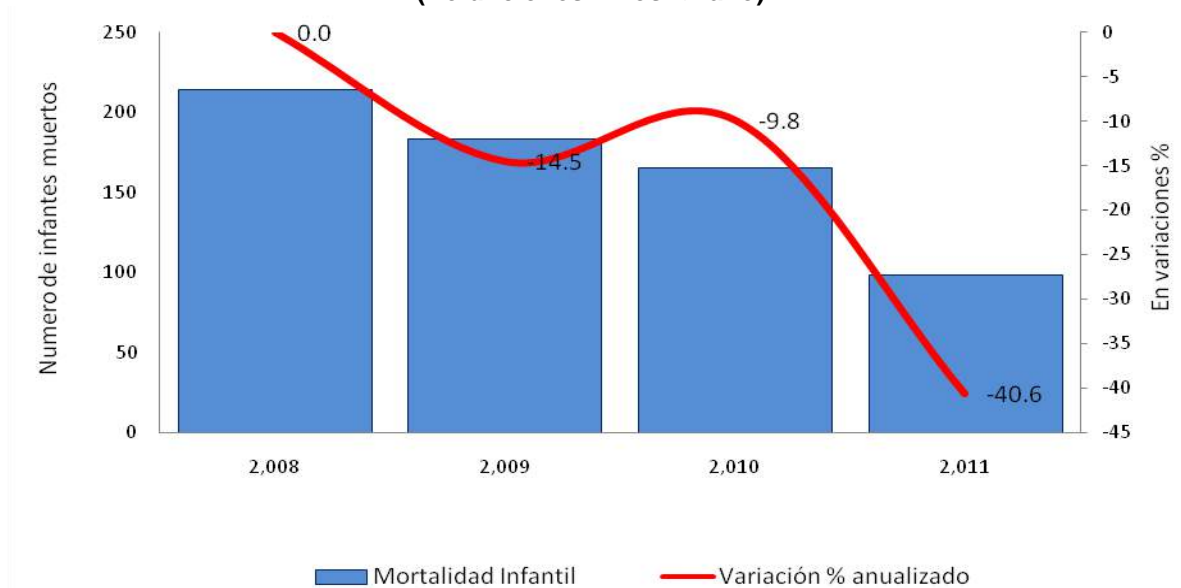
Las principales causas de la mortalidad fueron las enfermedades del sistema respiratorio, los tumores, las enfermedades por causas externas, las enfermedades del sistema digestivo, las enfermedades del sistema circulatorio y las enfermedades del sistema genitourinario. Cabe mencionar que la mortalidad por causas externas se ha incrementado en los años 2008-2011.

### Mortalidad Infantil

En la provincia de Huancayo, nacer con salud y en buenas condiciones es un derecho aún por alcanzar.

La muerte en infantes está presente, sin embargo se ha ido reduciendo en los últimos años, en el año 2008 fallecieron 214 infantes con menos de 1 año, el 2009 se redujo a 183, el 2010 esta cifra se redujo a 165, y el 2011 aún más llegando a 98 infantes (grafico 2.2).

**Grafico 2.2**  
**Provincia Huancayo: Evolución de la mortalidad infantil, 2008-2011**  
**(Defunciones niños <1 año)**



Fuente: Dirección Regional de Salud-Junín  
Elaboración: Equipo Técnico.

Según el Censo del 2007, el indicador de mortalidad infantil alcanzo a 21.5 por cada mil nacidos, una tasa inferior al promedio de la región Junín, que alcanzo a 22.7 por cada mil nacidos, por lo que este indicador debe ser reducido, permitiendo con ello el derecho a la vida (cuadro 2.14).

**Cuadro 2.14**  
**Departamento Junín: Tasa de Mortalidad Infantil e indicadores demográficos, según departamento provincia, 2007**

	Población Total (2007)	Nacimientos	Muertes Infantiles	Tasa de Mortalidad Infantil (Por Mil)
Dpto Junín	1225 474	25020	569	22.7
Huancayo	466 346	9114	196	21.5
Concepción	60 121	1420	38	26.8
Chanchamayo	168 949	3401	65	19.1
Jauja	92 053	2090	54	25.8
Junín	30 187	719	22	30.6
Satipo	193 872	3955	102	25.8
Tarma	112 230	2262	48	21.2
Yauli	49 838	1036	18	17.4
Chupaca	51 878	1023	26	25.4

Fuente: INEI-Perú: Mortalidad Infantil y sus diferenciales por Departamento, Provincia y Distrito 2007.

Elaboración: Equipo Técnico.

Por otro lado la disponibilidad de profesionales en salud en la sociedad es un factor importante para el cuidado de la salud, según la PNUD (2007), al año 1993 en el Perú la disponibilidad de personal de salud fue de 10.3 médicos por cada 10,000 habitantes.

El departamento de Junín disponía de 4.8 médicos por cada 10,000 habitantes y la provincia de Huancayo disponía de 6.2 médicos por cada 10,000 habitantes

Para el año 2007 este indicador se mejoró mostrando una tendencia creciente en número de médicos por cada 10,000 habitantes, para el caso del Perú, el departamento de Junín y la provincia de Huancayo este se incrementó a 16.6, 11.4 y 18.8 médicos por cada 10,000 habitantes respectivamente.

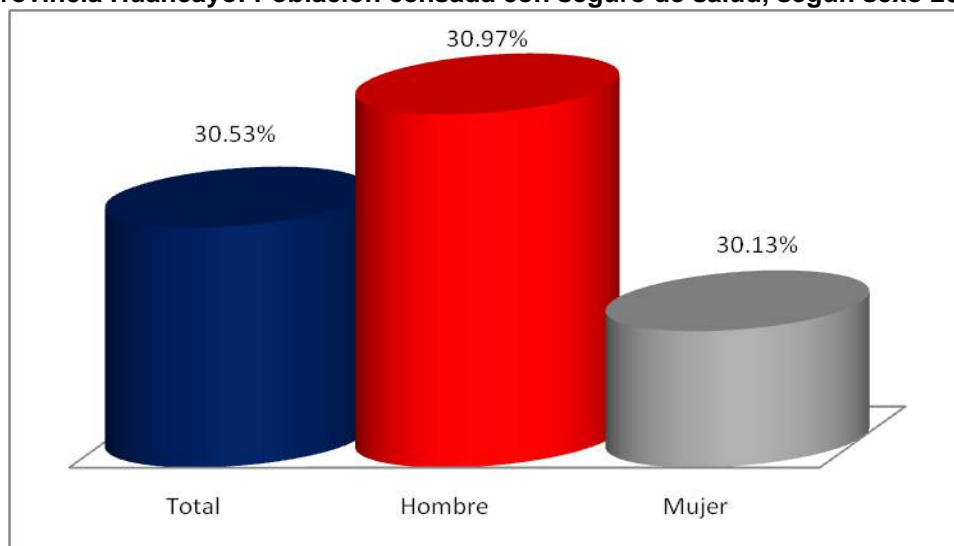
Según la OMS (2012), el umbral mínimo necesario es de 23 médicos por 10 000 habitantes, cifra que la OMS ha establecido para prestar servicios esenciales de salud materna e infantil.

## Aseguramiento en salud

Según Parodi (2004), los altos costos económicos que implica el hecho de acceder a los servicios de salud, es considerado como la principal fuente generadora de inequidades en acceso a salud. En general, los más pobres carecen de alguna fuente de aseguramiento y ante alguna necesidad de salud deben cubrir los gastos con recursos propios y en casos extremos simplemente no acceden a servicios adecuados. En el mismo sentido Longaray (2010) afirma que la pobreza es la principal barrera para acceder a los servicios de salud dado el alto costo económico que implica para la población pobre.

Según resultados del censo de población y vivienda del 2007, en la provincia de Huancayo el 30,53% de la población cuenta con algún tipo de seguro de salud, no obstante el 69,47% de la población se encuentra aún desprotegida (grafico 2.3).

**Gráfico 2.3**  
**Provincia Huancayo: Población censada con seguro de salud, según sexo 2007**



Fuente: INEI-(CPV, 1993, 2007).  
Elaboración: Equipo Técnico.

Los resultados del último censo muestran que hombres y mujeres acceden casi en la misma proporción al seguro de salud. Así, en la provincia de Huancayo el 30,97% de los hombres, es decir, 68 mil 998, y el 30,13% de mujeres, que equivale a 73 mil 372 personas cuentan con algún seguro de salud.

Por área de residencia, 127 mil 280 personas residentes del área urbana tienen seguro de salud, en términos proporcionales significa 30 de cada 100 personas residentes en esta área están protegidos con algún seguro de salud, mientras que en el área rural llega a 15 mil 090 personas, lo que equivale a 28 de cada 100 personas (cuadro 2.15).

**Cuadro 2.15**  
**Provincia Huancayo: Población censada por condición de tenencia de seguro de salud, según área de residencia y sexo, 2007**

Área de residencia/ Sexo	Total Población	Con Algún seguro		Sin seguro de salud	
		Abs.	%	Abs.	%
<b>Total</b>	<b>46,6346</b>	<b>142,370</b>	<b>30.53%</b>	<b>323,976</b>	<b>69.47%</b>
Hombre	22,2808	68,998	30.97%	153,810	69.03%
Mujer	24,3538	73,372	30.13%	170,166	69.87%
<b>Urbana</b>					
Total	<b>412,051</b>	<b>127,280</b>	<b>30.89%</b>	<b>284,771</b>	<b>69.11%</b>
Hombre	196,262	61,538	31.36%	134,724	68.64%
Mujer	215,789	65,742	30.47%	150,047	69.53%
<b>Rural</b>					
Total	<b>54,295</b>	<b>15,090</b>	<b>27.79%</b>	<b>39,205</b>	<b>72.21%</b>
Hombre	26,546	7,460	28.10%	19,086	71.90%
Mujer	27,749	7,630	27.50%	20,119	72.50%

Fuente: INEI – (CPV, 2007)

Elaboración: Equipo Técnico.

En las zonas geográficas de la provincia de Huancayo, la mayor cobertura de seguro de salud se observa en la zona este con 44.5%, seguido de la zona metropolitana con 43.7% y el suroeste con 30.9%; mientras que la menor cobertura se presenta en las zonas del norte y el sur con 27.2% y 24.2%, respectivamente.

Al interior de las zonas y según el área de residencia de los asegurados, se observa que la población urbana de la zona este acceden el 54.1%, metropolitana el 44.3%, suroeste el 31.7% y la zona norte el 28.5%, acceden en mayor proporción al seguro de salud. En la población rural las mayores proporciones de asegurados se registran en la zona este 44%, suroeste 29.7%, y la zona metropolitana 26.6% (cuadro 2.16).

**Cuadro 2.16**  
**Provincia Huancayo: Población censada con algún seguro de salud, por área de residencia, según zona geográfica, 2007**

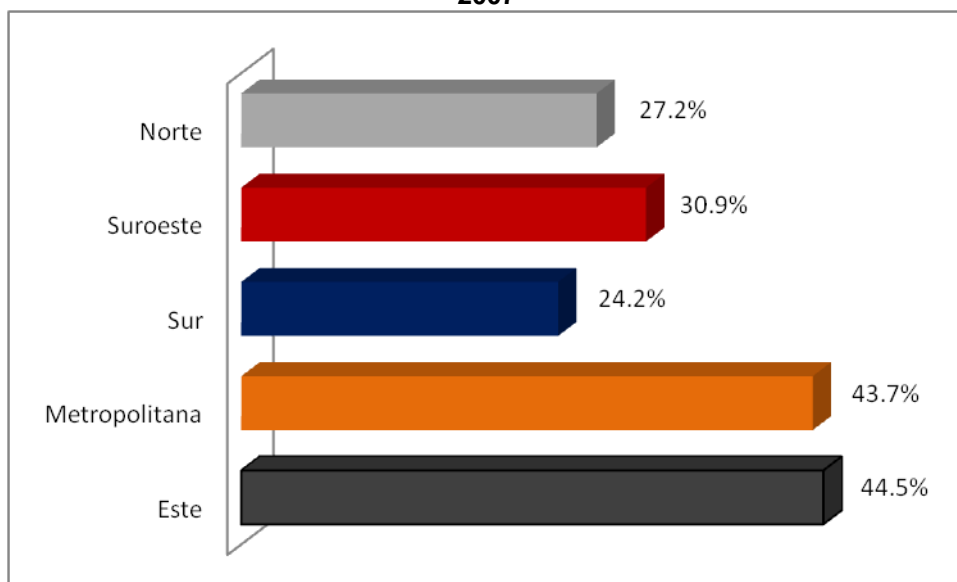
Zonas geográfica	Total	%	Área			
			Urbano	%	Rural	%
<b>Total</b>	<b>219,691</b>	<b>41.0%</b>	<b>203178</b>	<b>42.3%</b>	<b>16513</b>	<b>29.8%</b>
Este	6,724	44.5%	400	54.1%	6,324	44.0%
Metropolitana	186,517	43.7%	182,611	44.3%	3,906	26.6%
Sur	12,095	24.2%	8,594	24.6%	3,501	23.3%
Suroeste	2,474	30.9%	1,556	31.7%	918	29.7%
Norte	11,881	27.2%	10,017	28.5%	1,864	21.8%

Fuente: INEI – (CPV, 2007)

Elaboración: Equipo Técnico.



**Grafico 2.4**  
**Provincia Huancayo: población censada con algún seguro de salud, según zona geográfica, 2007**



Fuente: INEI – (CPV, 2007)  
 Elaboración: Equipo Técnico.

### Tipo de seguro de salud

Respecto al tipo de seguro de salud al cual se encuentra afiliada la población de la provincia de Huancayo, los datos censales muestran que el 60.51% se encuentra afiliada únicamente a ESSALUD, seguido del seguro integral de salud (SIS) con 25.27%, le sigue la población de otros seguros con 13.17% que agrupa a los que tienen uno de los siguientes seguros: privado de salud, de las fuerzas armadas y policiales, universitario o seguro escolar privado; y con ESSALUD y otro seguro el 0.86%.

Se observa que las mujeres que acceden al seguro de ESSALUD 62.49% es ligeramente superior al de los hombres que alcanza el 58.39%, la misma situación se presenta en el acceso al SIS, donde el 25.57% de mujeres y el 24.94% de hombres tienen este seguro de salud. En cambio, a otro tipo de seguro de salud (no incluye ESSALUD ni SIS), acceden más hombres 15.35% que mujeres alcanzando 11.12%.

Por área de residencia, la población del área rural de la provincia de Huancayo accede más al SIS, donde el 73.06% tiene este tipo de aseguramiento; mientras que en el área urbana este tipo de seguro cubre al 19.60%. En cambio, a ESSALUD accede mayormente la población del área urbana es decir el 65.30%, mientras que la población del área rural

accede en 20.05%. También, los residentes del área urbana presentan la mayor proporción de acceso a otros seguros de salud (13.94%), respecto al área rural (6.67%). Tanto hombres y mujeres residentes del área urbana acceden en mayor proporción a ESSALUD (62.93% y 67.53% respectivamente) y al SIS (19.29% y 19.89% respectivamente). En el área rural el 74.57% de las mujeres acceden al SIS, frente al 71.51% de los hombres; mientras que el 20.99% de hombres accede a ESSALUD y las mujeres el 19.12% (cuadro 2.17).

**Cuadro 2.17**  
**Provincia Huancayo: Población censada por tipo de seguro al que acceden, según área de residencia y sexo, 2007**  
**(Porcentaje del total de población según sexo y área de residencia)**

	Tipo de Seguro de Salud								
	No tiene ningún seguro	Con seguro de Salud	Solo está asegurado al SIS	Está asegurado en el SIS, ESSALUD y Otro	Está asegurado en el SIS y ESSALUD	Está asegurado en el SIS y Otro	Está asegurado en ESSALUD y Otro	Sólo está asegurado en ESSALUD	Sólo está asegurado en Otro
<b>Total</b>	<b>69.47%</b>	<b>30.53%</b>	<b>25.27%</b>	<b>0.01%</b>	<b>0.12%</b>	<b>0.06%</b>	<b>0.86%</b>	<b>60.51%</b>	<b>13.17%</b>
Hombre	69.03%	30.97%	24.94%	0.02%	0.15%	0.07%	1.08%	58.39%	15.35%
Mujer	69.87%	30.13%	25.57%	0.01%	0.09%	0.05%	0.66%	62.49%	11.12%
<b>Urbano</b>	<b>69.11%</b>	<b>30.89%</b>	<b>19.60%</b>	<b>0.01%</b>	<b>0.14%</b>	<b>0.05%</b>	<b>0.95%</b>	<b>65.30%</b>	<b>13.94%</b>
Hombre	68.64%	31.36%	19.29%	0.02%	0.17%	0.06%	1.18%	62.93%	16.34%
Mujer	69.53%	30.47%	19.89%	0.01%	0.10%	0.04%	0.73%	67.53%	11.70%
<b>Rural</b>	<b>72.21%</b>	<b>27.79%</b>	<b>73.06%</b>	<b>-</b>	<b>0.01%</b>	<b>0.10%</b>	<b>0.11%</b>	<b>20.05%</b>	<b>6.67%</b>
Hombre	71.90%	28.10%	71.51%	-	-	0.08%	0.20%	20.99%	7.21%
Mujer	72.50%	27.50%	74.57%	-	0.01%	0.12%	0.01%	19.12%	6.15%

Fuente: INEI – (CPV, 2007)

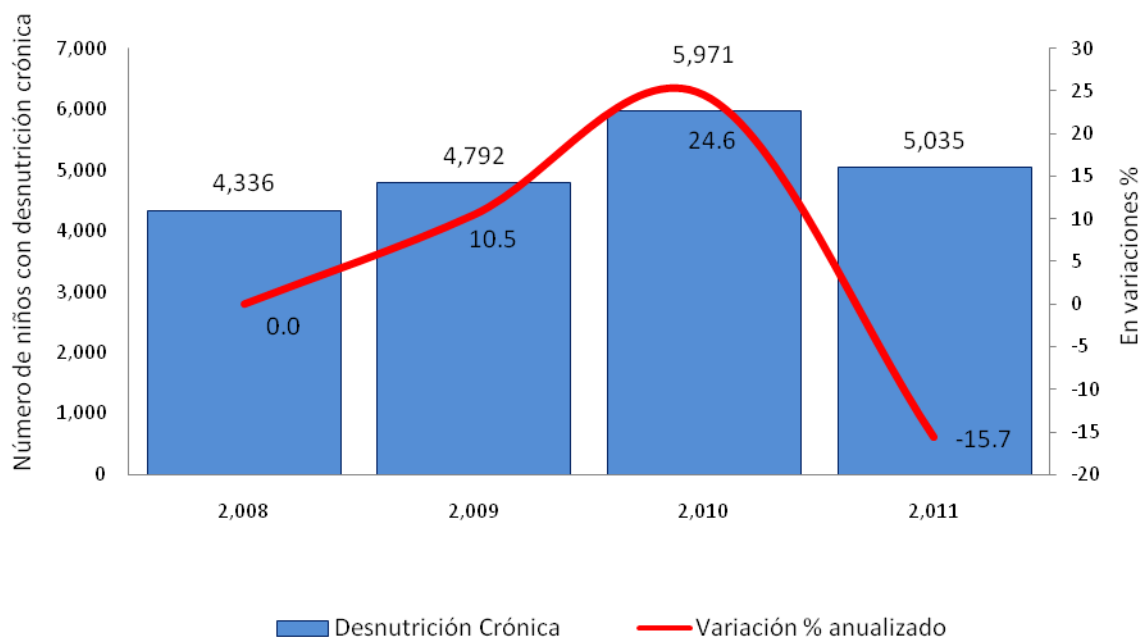
Elaboración: Equipo Técnico.

### Desnutrición crónica

Según Arocena (2009), la desnutrición crónica infantil, independiente de su cuantía absoluta o relativa, ha constituido y constituye un problema social y de salud pública, problema que el Estado peruano tiene el deber y la obligación de atender.

La evolución de la desnutrición crónica en niños menores de 5 años entre el periodo 2008-2011, según DIRESA Junín, del año 2008 al 2009 se incrementó en 10.5%, al año posterior 2010 de igual manera se produjo una variación positiva (incremento) de 24.6% agudizándose el problema, al año 2011 la desnutrición crónica se redujo notablemente en 15.7% (grafico 2.5).

**Grafico 2.5**  
**Provincia Huancayo: Niños con desnutrición crónica 2008-2011**  
**(Niños <5 años)**



Fuente: Dirección Regional de Salud-Junín  
 Elaboración: Equipo Técnico.

Según el INEI (2009), la tasa de desnutrición crónica infantil al 2007 de la provincia de Huancayo fue de 33.1% (PATRON OMS). La desnutrición infantil tiene secuelas irreversibles: baja talla para la edad; limitación de las capacidades físicas, emocionales o intelectuales, entre otras. A largo plazo, la desnutrición crónica infantil tiende a reducir la productividad del capital humano y perjudica directamente el crecimiento económico de las familias. Combatir la desnutrición implica proteger el capital humano de la provincia y prever este recurso para su participación en la economía y el desarrollo provincial.

### 2.3. SERVICIOS PÚBLICOS

#### Tipo de abastecimiento de agua

La cobertura provincial de agua en el 2007, revela que del total de viviendas particulares con ocupantes presentes, 78 mil 402 tienen conexión a red pública dentro de la vivienda (Agua potable), lo que representa el 74.6% del nivel provincial. Se encontró además 11 mil 837 viviendas con red pública fuera de la vivienda pero dentro de la edificación (11.3% del total) y 949 que también acceden al agua potable a través de pilón de uso público. En el extremo opuesto, el 5.5% de las viviendas (5 mil 764) utiliza el agua proveniente de río, acequia o manantial y un 4.0% la obtiene de pozo, que significa 4 mil 223 viviendas;

mientras que el 3.5% de las viviendas las solicitan a los vecinos y otras formas de abastecimiento de agua, el cual representa 3 mil 662 viviendas. Durante el período intercensal 1993-2007, se ha incrementado la proporción de viviendas con acceso a agua potable por red pública tanto dentro (31 mil 791) como fuera (9 mil 281) de la vivienda. Esto se confirma al observar la tasa de crecimiento promedio anual que es de 3.78% para la primera forma de abastecimiento y de 11.57% para la segunda (cuadro 2.18).

**Cuadro 2.18**  
**Provincia Huancayo: Viviendas particulares con ocupantes presentes, según tipo de abastecimiento de agua de la vivienda, 1993 y 2007**

Tipo de Abastecimiento de Agua	1993		2007		Incremento Intercensal		Incremento Anual	Tasa de crecimiento promedio anual
	Abs.	%	Abs.	%	Abs.	%		
Total	85,750	100%	105,067	100.0%	19,317	22.5%	1,379	1.46%
Red pública Dentro de la viv. (Agua potable)	46,611	54.36%	78,402	74.6%	31,791	68.2%	2,270	3.78%
Red Pública Fuera de la vivienda	2,556	2.98%	11,837	11.3%	9,281	363.1%	662	11.57%
Pilón de uso público	7,709	8.99%	949	0.9%	-6,760	-87.7%	-482	-13.90%
Camión-cisterna u otro similar	881	1.03%	230	0.2%	-651	-73.9%	-46.	-9.15%
Pozo	8,927	10.41%	4,223	4.0%	-4,704	-52.7%	-336	-5.21%
Río, acequia, manantial o similar	16,559	19.31%	5,764	5.5%	-10,795	-65.2%	-771	-7.26%
Otro /1	2,507	2.92%	3,662	3.5%	1,155	46.1%	82.5	2.74%

1/ Incluye el solicitarla a los vecinos y otras formas de abastecimiento de agua

Fuente: INEI – (CPV, 1993, 2007)

Elaboración: Equipo Técnico.

En el área urbana de la provincia de Huancayo, según el Censo de 2007 el 79.3% (72 mil 638) de las viviendas se abastecen de agua potable por red pública dentro de la vivienda; el 11.8% (10 mil 857) por red pública fuera de la vivienda pero dentro de la edificación y, el 0.7% (675) mediante pilón de uso público.

Asimismo, el 1.5% se abastece de río, acequia, manantial o similar y el resto lo hacen de camión/ cisterna, pozo, río/acequia u otro. En comparación con 1993, las formas de acceso al agua potable, el servicio de red pública fuera de la vivienda pero dentro del edificio, es el que más ha crecido (324.8%), sin embargo, ha reducido de manera acentuada (-58.3%) el abastecimiento mediante río, acequia, manantial o similar.

En el área rural al año 2007, en la provincia la forma más difundida de abastecimiento de agua es red pública dentro de la vivienda que abastece a 5 mil 764 viviendas (42.9%); seguido de río /acequia/ manantial o similar que llega a 4 mil 376 viviendas (32.6%) y pozo que abastece a 1 mil 189 viviendas (8.8%).

El abastecimiento de agua potable por medio de red pública fuera de la vivienda pero dentro de la edificación, alcanza a 980 viviendas que equivalen al 7.3%; le sigue el pilón público que llega a 274 viviendas (2.0%) y por otro medio de abastecimiento 834 viviendas (6.2%). En 1993, no se encontraron viviendas con acceso a red pública ni dentro ni fuera de la vivienda en el área rural (cuadro 2.19).

**Cuadro 2.19**  
**Provincia Huancayo: Viviendas particulares con ocupantes presentes, según área de residencia y tipo de abastecimiento de agua de la vivienda, 1993 y 2007**

Área de Residencia/ Tipo de abastecimiento de agua	1993		2007		Incremento Intercensal		Incremento anual	Tasa de crecimiento promedio anual
	Absoluto	%	Absoluto	%	Abs.	%		
<b>Urbano</b>	<b>65,606</b>	<b>100.0%</b>	<b>91,631</b>	<b>100.0%</b>	<b>26,025</b>	<b>39.7%</b>	<b>1,859</b>	<b>2.4%</b>
Red pública Dentro de la viv. (Agua potable)	46,611	71.0%	72,638	79.3%	26,027	55.8%	1,859	3.2%
Red Pública Fuera de la vivienda	2,556	3.9%	10,857	11.8%	8301	324.8%	593	10.9%
Pilón de uso público	5,948	9.1%	675	0.7%	-5,273	-88.7%	-377	-14.4%
Camión-cisterna u otro similar	540	0.8%	211	0.2%	-329	-60.9%	-24	-6.5%
Pozo	4,728	7.2%	3,034	3.3%	-1,694	-35.8%	-121	-3.1%
Río, acéquia, manantial o similar	3,325	5.1%	1,388	1.5%	-1,937	-58.3%	-138	-6.0%
Otro	1,898	2.9%	2,828	3.1%	930	49.0%	66	2.9%
<b>Rural</b>	<b>20,144</b>	<b>100.0%</b>	<b>13,436</b>	<b>100.0%</b>	<b>-6,708</b>	<b>-33.3%</b>	<b>-479</b>	<b>-2.9%</b>
Red pública Dentro de la viv. (Agua potable)		0.0%	5,764	42.9%	5,764	-	412	-
Red Pública Fuera de la vivienda		0.0%	980	7.3%	980	-	70	-
Pilón de uso público	1761	8.7%	274	2.0%	-1,487	-84.4%	-106	-12.4%
Camión-cisterna u otro similar	341	1.7%	19	0.1%	-322	-94.4%	-23	-18.6%
Pozo	4,199	20.8%	1,189	8.8%	-3,010	-71.7%	-215	-8.6%
Río, acequia, manantial o similar	13,234	65.7%	4,376	32.6%	-8,858	-66.9%	-633	-7.6%
Otro 1/	609	3.0%	834	6.2%	225	36.9%	16	2.3%

1/ Incluye el solicitarla a los vecinos y otras formas de abastecimiento de agua.

Fuente: INEI – (CPV, 1993, 2007)

Elaboración: Equipo Técnico.

Cuatro zonas de las cinco cuentan, con porcentajes superiores al 50,0% de viviendas particulares con ocupantes presentes y que tienen el servicio de abastecimiento de agua conectado a red pública (dentro y fuera de la vivienda), zona metropolitana (93.3%), norte (86.0%), sur (64.4%), suroeste (57.8%). Los dos distritos de la zona este menos favorecidas con el acceso a esta calidad de servicio son, Santo Domingo de Acobamba, 910 viviendas (36.8%) y Pariahuanca 722 viviendas (9.9%).

La disponibilidad de agua de río/acequia/manantial o similar se presenta en proporciones mayores (superior al 50 por ciento) en zona este (57.3%), seguido de la zona suroeste (28.5%), sur (13.4%) y norte 3.9% (cuadro 2.20).

**Cuadro 2.20**  
**Provincia Huancayo: Viviendas particulares con ocupantes presentes, por tipo de abastecimiento de agua de la vivienda, según zona geográfica, 2007**

Zonas geográficas	Tipo de Abastecimiento de agua								
	Total	Red pública Dentro de la viv. (Agua potable)	Red Pública Fuera de la vivienda	Pilón de uso público	Camión-cisterna u otro similar	Pozo	Río, acequia, manantial o similar	Vecino	Otro
<b>Prov. Huancayo</b>	<b>100%</b>	<b>74.6%</b>	<b>11.3%</b>	<b>0.9%</b>	<b>0.2%</b>	<b>4.0%</b>	<b>5.5%</b>	<b>2.8%</b>	<b>0.7%</b>
Este	100%	20.9%	2.6%	4.8%	0.2%	9.8%	57.3%	3.6%	0.7%
Metropolitana	100%	80.0%	13.3%	0.6%	0.3%	1.9%	1.1%	2.3%	0.6%
Sur	100%	59.3%	5.1%	0.9%	0.2%	16.0%	13.4%	4.1%	1.1%
Suroeste	100%	50.8%	7.0%	1.5%	0.0%	4.4%	28.5%	6.9%	0.9%
Norte	100%	78.3%	7.6%	1.6%	0.0%	3.4%	3.9%	4.2%	0.9%

Fuente: INEI – (CPV, 2007)

Elaboración: Equipo Técnico.

### Número de días de disponibilidad de agua potable

Como se indica en el acápite anterior, la cobertura del servicio de abastecimiento de agua potable no alcanza al total de viviendas particulares con ocupantes presentes que existen en la provincia de Huancayo. La disponibilidad de agua potable (mediante red pública dentro y fuera de la vivienda y pilón público) llega a 91 mil 188 viviendas, es decir al 86.8% de éstas. Al interior de este grupo, la disponibilidad de agua potable es diaria en 81 mil 374 viviendas que representan el 89.2%, lo que significa que las 9 mil 814 viviendas restantes (10.8%), sólo disponen del servicio algunos días de la semana.

A nivel de área de residencia, el área urbana es la que tiene la mayor proporción de viviendas (89.2%) con agua potable disponible todos los días de la semana, no obstante hay un 10.8% de potenciales demandantes de este servicio. En el área rural, la disponibilidad diaria alcanza al 89.3% de viviendas, en tanto que el 10.7% solo accede al servicio algunos días de la semana (cuadro 2.21).

**Cuadro 2.21**  
**Provincia Huancayo: Viviendas particulares con ocupantes presentes, por área de residencia, según disponibilidad del servicio de agua potable, 2007**

Disponibilidad de Agua Potable	Total		Área Urbano		Área Rural	
	Abs.	%	Abs.	%	Abs.	%
Total	91,188	100%	84,170	100%	7,018	100%
Todos los días de la semana	81,374	89.20%	75,109	89.20%	6,265	89.30%
Algunos días de la semana	9,814	10.80%	9,061	10.80%	753	10.70%

Fuente: INEI – (CPV-2007).

Elaboración: Equipo Técnico.

## Servicio higiénico

Según el Censo del 2007, del total de viviendas particulares con ocupantes presentes en la provincia de Huancayo, 60 mil 487 viviendas disponen de servicio higiénico conectado a la red pública de desagüe dentro de la vivienda, lo que representa el 57.57%; 11 mil 362 viviendas disponen de pozo ciego o negro/letrina, lo que representa el 10.81%.

Las viviendas que utilizan el río, acequia o canal como servicio higiénico, suman mil 398 viviendas, y representan el 1.33%, y las viviendas que no tienen este servicio son 14 mil 529 que representan el 13.83% del total.

Durante el periodo intercensal se ha incrementado en 94.7% el número de viviendas con servicios higiénicos conectados a la red pública de desagüe dentro de la vivienda y en 142.5% el número de viviendas con servicios higiénicos conectados a red pública de desagüe fuera de la vivienda pero dentro de la edificación; esto significa una tasa de crecimiento promedio anual de 4.87% y 6.53%, respectivamente.

Es importante destacar que durante el periodo intercensal 1993 - 2007, el número de viviendas que no disponen o no tienen servicio higiénico, disminuyó en 19 mil 142 viviendas, que representa 56.9% menos de lo que se registró en el año 1993 (cuadro 2.22).

**Cuadro 2.22**

**Provincia Huancayo: Viviendas particulares con ocupantes presentes, según disponibilidad de servicio higiénico en la vivienda: 1993 y 2007**

Disponibilidad de servicio higiénico	1993		2007		Incremento intercensal		Incremento Anual	Tasa de crecimiento promedio anual
	Abs.	%	Abs.	%	Abs.	%		
Total	85,750	100%	105,067	100%	19,317	22.5%	1,380	1.46%
Red pública de desagüe dentro de la Viv.	31,070	36.23%	60,487	57.57%	29,417	94.7%	2,101	4.87%
Red pública de desagüe fuera de la Viv.	4,139	4.83%	10,037	9.55%	5,898	142.5%	421	6.53%
Pozo séptico	-	-	7,254	6.90%	-	-	-	-
Pozo ciego o negro / letrina	15,513	18.09%	11,362	10.81%	-4,151	-26.8%	-297	-2.20%
Río, acequia o canal	1,357	1.58%	1,398	1.33%	41	3.0%	3	0.21%
No tiene	33,671	39.27%	14,529	13.83%	-19,142	-56.9%	-1,367	-5.83%

Fuente: INEI- (CPV-2007).

Elaboración: Equipo Técnico.

Según área de residencia, el Censo del 2007 refleja que, en el área urbana de la provincia de Huancayo el 65.2% de las viviendas cuentan con servicio higiénico conectado a la red pública dentro de la vivienda, es decir un poco más de la mitad de las viviendas tiene este

servicio; mientras que en el área rural el porcentaje alcanza al 5.8% que las viviendas con estas mismas características de acceso a dicho servicio.

La Organización Mundial de la Salud (OMS) recomienda el uso del pozo ciego o negro/letrina en aquellos lugares donde no existe conexión de desagüe a red pública; la población tanto en el área urbana como rural utiliza esta alternativa en un 7.3% y 34.9% de las viviendas, respectivamente (cuadro 2.23).

**Cuadro 2.23**  
**Provincia Huancayo: Viviendas particulares con ocupantes presentes, según área de residencia disponibilidad de servicio higiénico en la vivienda, 1993 y 2007**

Área de Residencia/ Tipo de abastecimiento de agua	1993		2007		Incremento Intercensal		Incremento anual	Tasa de crecimiento promedio anual
	Absoluto	%	Absoluto	%	Abs.	%		
<b>Urbano</b>	<b>65,606</b>	<b>100.0%</b>	<b>91,631</b>	<b>100.0%</b>	<b>26,025</b>	<b>39.7%</b>	<b>1,859</b>	<b>2.4%</b>
Red pública de desagüe dentro de la Viv.	31,070	47.4%	59,708	65.2%	28,638	92.2%	2,046	4.8%
Red pública de desagüe fuera de la Viv.	4,139	6.3%	9,868	10.8%	5,729	138.4%	409	6.4%
Pozo séptico	-	-	5,563	6.1%	-	-	-	-
Pozo ciego o negro / letrina	11,050	16.8%	6,676	7.3%	-4,374	-39.6%	-312	-3.5%
Río, acequia o canal	1,057	1.6%	1,141	1.2%	84	7.9%	6	0.5%
No tiene	18,290	27.9%	8,675	9.5%	-9,615	-52.6%	-687	-5.2%
<b>Rural</b>	<b>20,144</b>	<b>100.0%</b>	<b>13,436</b>	<b>100.0%</b>	<b>-6,708</b>	<b>-33.3%</b>	<b>-479</b>	<b>-2.9%</b>
Red pública de desagüe dentro de la Viv.	-	-	779	5.8%	-	-	-	-
Red pública de desagüe fuera de la Viv.	-	-	169	1.3%	-	-	-	-
Pozo séptico	-	-	1,691	12.6%	-	-	-	-
Pozo ciego o negro / letrina	4,463	22.2%	4,686	34.9%	223	5.0%	16	0.3%
Río, acequia o canal	300	1.5%	257	1.9%	-43	-14.3%	-3	-1.1%
No tiene	15,381	76.4%	5,854	43.6%	-9,527	-61.9%	-681	-6.7%

Fuente: INEI- (CPV 1993, 2007).  
Elaboración: Equipo Técnico.

En el área urbana, según el Censo del 2007, existen mil 141 viviendas cuya población utiliza el río, acequia o canal o no tiene donde eliminar las excretas, lo que representa el 1.2%. En el área rural, 257 viviendas tienen la misma condición, y representan el 1.9%.

El Censo del 2007 revela que en el área urbana, 9.5 de cada 100 viviendas no tiene servicio higiénico, mientras que en el censo de 1993 eran 27.9 viviendas con esta carencia; en cambio, en el área rural, según el Censo del 2007, 43.6 de cada 100 viviendas carecen de este servicio y según el censo de 1993, eran 76.4 de cada 100 viviendas que no tenían servicio higiénico; en consecuencia, durante el periodo intercensal en el área urbana disminuye a razón de 5.2% como tasa promedio anual de crecimiento y en el área rural se registra una disminución de 6.7% promedio anual.



A nivel de zonas geográficas, son sólo dos las zonas con más del 30 por ciento de las viviendas que tienen disponibilidad de servicio higiénico conectado a la red pública dentro de la vivienda, la zona metropolitana (71.1%) con 54 mil 750 y la zona norte (34.4%) con 3 mil 317.

En el extremo opuesto, son tres zonas geográficas (este, sur, suroeste) con porcentajes inferiores al 30 por ciento de viviendas carentes de este servicio y se encuentran los distritos de la zona sur (19.0%) con 2 mil 274; y muy extremos el suroeste (2.8%) con 72, Este (1.9%) con 74 viviendas (cuadro 2.24).

**Cuadro 2.24**  
**Provincia Huancayo: Viviendas particulares con ocupantes presentes, por disponibilidad de servicio higiénico en la vivienda, según provincia, 2007**

Zonas geográfica	Servicio Higiénico conectado a:						
	Total	Red pública de desagüe dentro de la Viv.	Red pública de desagüe fuera de la Viv.	Pozo séptico	Pozo ciego o negro / letrina	Río, acequia o canal	No tiene
<b>Prov. Huancayo</b>	<b>100.0%</b>	<b>57.6%</b>	<b>9.6%</b>	<b>6.9%</b>	<b>10.8%</b>	<b>1.3%</b>	<b>13.8%</b>
Este	100%	1.9%	0.7%	16.7%	41.0%	1.2%	38.5%
Metropolitana	100%	71.1%	12.2%	4.3%	5.4%	1.2%	5.8%
Sur	100%	19.0%	2.6%	14.2%	24.9%	2.0%	37.3%
Suroeste	100%	2.8%	0.6%	3.8%	32.9%	0.8%	59.1%
Norte	100%	34.4%	2.7%	15.6%	18.4%	2.0%	26.8%

Fuente: INEI – (CPV, 2007)

Elaboración: Equipo Técnico.

### Disponibilidad de alumbrado eléctrico.

Según el Censo del 2007, del total de viviendas particulares con ocupantes presentes en la provincia de Huancayo, 91 mil 827 disponen de alumbrado eléctrico conectado a la red pública, mientras que 13 mil 240 viviendas aún no disponen de este servicio.

En cifras relativas, el 87.40% de las viviendas dispone de este servicio, que significa un importante crecimiento en relación a 1993, que fue de 62.85%. En cambio, las viviendas que no disponen del servicio de alumbrado eléctrico han disminuido de 13.66% en 1993 a 12.60% en el 2007, lo que significa en cifras absolutas 9 mil 162 viviendas beneficiadas con este servicio.

Durante el periodo intercensal se observa que se ha incrementado en 45.0% el número de viviendas que disponen de alumbrado eléctrico por red pública, a razón de 2.69% como tasa promedio de crecimiento anual, en consecuencia la variación de las viviendas que no

disponen de este servicio ha sido negativa (-40,9%), y significa una disminución promedio de 3.69% por año (cuadro 2.25).

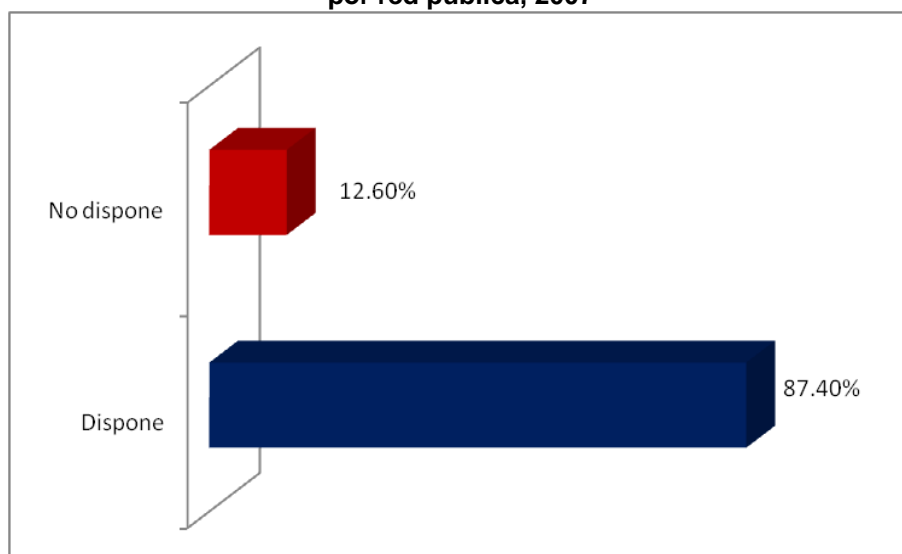
**Cuadro 2.25**  
**Provincia Huancayo: Viviendas particulares con ocupantes presentes, según área de residencia y disponibilidad de alumbrado eléctrico por red pública, 1993 y 2007**

Área de residencia/Disponibilidad de alumbrado eléctrico por red pública	1993		2007		Incremento intercensal		Incremento Anual	Tasa de crecimiento promedio anual
	Abs.	%	Abs.	%	Abs.	%		
	<b>Total</b>	<b>85,750</b>	100%	<b>105,067</b>	100.00%	19,317		
Dispone	63,348	62.85%	91,827	87.40%	28,479	45.0%	2,034	2.69%
No dispone	22,402	13.66%	13,240	12.60%	-9,162	-40.9%	-654	-3.69%
<b>Urbana</b>	65,606	100.00%	91,631	100.00%	26,025	39.7%	1,859	2.42%
Dispone	53,894	82.15%	83,558	91.19%	29,664	55.0%	2,119	3.18%
No dispone	11,712	17.85%	8,073	8.81%	-3,639	-31.1%	-260	-2.62%
<b>Rural</b>	20,144	100.00%	13,436	100.00%	-6,708	-33.3%	-479	-2.85%
Dispone	9,454	46.93%	8,269	61.54%	-1,185	-12.5%	-85	-0.95%
No tiene	10,690	53.07%	5,167	38.46%	-5,523	-51.7%	-395	-5.06%

Fuente: INEI- (CPV 1993, 2007).

Elaboración: Equipo Técnico.

**Gráfico 2.6**  
**Provincia Huancayo: Viviendas particulares, según disponibilidad de alumbrado eléctrico por red pública, 2007**



Fuente: INEI- (CPV 2007).

Elaboración: Equipo Técnico.

A nivel de zonas geográficas de la provincia, el Censo del 2007 refleja que en la zona este y suroeste más del 40% de las viviendas no cuentan con alumbrado eléctrico por red

pública, 70.8% y 41.0% respectivamente. La zona metropolitana tiene cubierta al 94.1% de las viviendas cuentan con alumbrado eléctrico (cuadro 2.23).

**Cuadro 2.26**

**Provincia Huancayo: Viviendas particulares con ocupantes presentes, por disponibilidad de alumbrado eléctrico por red pública, según provincia, 2007**

Zonas geográfica	Total	Alumbrado eléctrico por red pública			
		Dispone		No dispone	
		Abs.	%	Abs.	%
<b>Prov. Huancayo</b>	<b>105067</b>	<b>91827</b>	<b>87.4%</b>	<b>13240</b>	<b>12.6%</b>
Este	3,867	1,129	29.2%	2,738	70.8%
Metropolitana	76,971	72,442	94.1%	4,529	5.9%
Sur	11,993	8,759	73.0%	3,234	27.0%
Suroeste	2,602	1,534	59.0%	1,068	41.0%
Norte	9,634	7,963	82.7%	1,671	17.3%

Fuente: INEI- (CPV 2007).

Elaboración: Equipo Técnico.

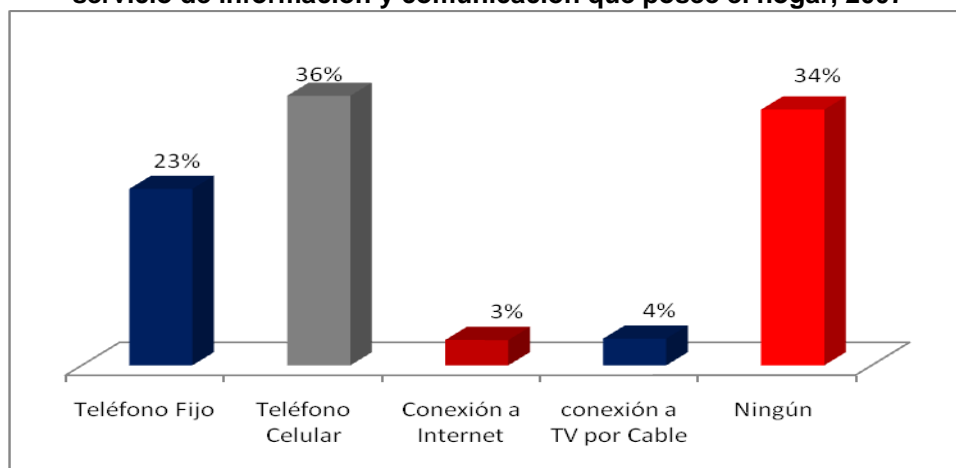
## Telecomunicaciones

Los servicios de telecomunicaciones comprenden la telefonía fija y la telefonía móvil, los servicios de televisión por cable e internet. Según (CEPLAN, 2011), “el servicio de telefonía no es un servicio tan esencial como el agua y la electricidad, es básico para el desarrollo de las actividades económicas, y forma parte también de los servicios cuya incorporación en el consumo familiar indica un nivel de vida alto”.

Según los Censos del 2007, más de 33 mil de hogares (23%) en la provincia de Huancayo cuentan con telefonía fija y 51 mil 106 cuentan (36%) con telefonía móvil; 4 mil 799 hogares están conectados a Internet (gráfico 2.7).

**Grafico 2.7**

**Provincia Huancayo: Hogares en viviendas particulares con ocupantes presentes, según servicio de información y comunicación que posee el hogar, 2007**



Fuente: INEI- (CPV 2007).

Elaboración: Equipo Técnico.

Así mismo 5 mil 062 (4%) hogares tienen conexión a televisión por cable. Por otro lado, 48 mil 485 hogares (34%) en la provincia no tienen ningún servicio de información y comunicación (cuadro 2.27).

**Cuadro 2.27**

**Provincia Huancayo: Hogares en viviendas particulares con ocupantes presentes, por área de residencia, según servicio de información y comunicación que posee el hogar, 2007**

Tipo de Servicio	Total		Área Urbano		Área Rural	
	Absoluto	%	Absoluto	%	Absoluto	%
<b>Total</b>	<b>142,892</b>	<b>100%</b>				
Teléfono Fijo	33,440	23%	33,077	98.9%	363	1.1%
Teléfono Celular	51,106	36%	49,079	96.0%	2,027	4.0%
Conexión a Internet	4,799	3%	4,781	99.6%	18	0.4%
conexión a TV por Cable	5,062	4%	5,043	99.6%	19	0.4%
Ningún	48,485	34%	37,058	76.4%	11,427	23.6%

Fuente: INEI- (CPV 2007).

Elaboración: Equipo Técnico.

Por área urbana y rural, cabe destacar que los hogares que cuentan con la mayor cantidad y diversidad de servicios de información y comunicación se concentran en el área urbana. Según el Censo del 2007, 33 mil 077 tienen un teléfono fijo (88.9%) y 49 mil 079 hogares urbanos cuentan con al menos un teléfono celular (96.0%) en el hogar. En el área rural de la provincia de Huancayo, la telefonía celular alcanza al 4.0% de los hogares y la telefonía fija sólo al 1.1%.

La conexión de televisión por cable en el área rural representa el 0.4%, es decir, 19 hogares tienen este servicio, mientras que el 0.4% de los hogares tiene conexión a Internet, lo que indica que sólo 18 hogares en el área rural tienen este servicio. En el área urbana, la conexión de TV por cable alcanza al 99.6% (5043) de los hogares, y conexión a Internet (4781 hogares).

De los hogares que declararon que no tienen ningún servicio de información y comunicación, el 76.4% (37058) se encuentran en el área urbana, mientras que el 23.6% (11427) en el área rural.

## 2.4. VIVIENDA

### Tipos de Vivienda Particular

Según el Censo 2007, del total de viviendas particulares en la provincia de Huancayo, 92 mil 062 viviendas son casas independientes, lo que representa el 87.62% en términos relativos; 368 viviendas son chozas o cabañas, que representa el 0.35%; 4 mil 774

viviendas son viviendas en casa de vecindad, que representa el 4.54%, 3 mil 819 viviendas están en quintas, que representa el 3.63%; 3 mil 666 viviendas son departamentos en edificio, lo que representa el 3.49%; y en porcentajes menores se observan viviendas improvisadas y locales no destinados para habitación humana o de otro tipo. Se puede notar que en número de viviendas tipo cabaña o choza en la provincia de Huancayo es marginal frente a la proporción que existe en la Región Junín que es del 8.8% lo que representa 30 mil 549 viviendas, lo que de este universo Huancayo solo concentra 368 viviendas que representa el 1.2%.

En relación al censo del año 1993, es importante destacar el incremento intercensal del número de viviendas independientes en 14 mil 515 viviendas, que en términos relativos representa un crecimiento del 18.7%. Asimismo, en el periodo 1993 – 2007, se muestra un crecimiento promedio anual de mil 037 viviendas independientes. El Censo 2007 refleja también un importante incremento intercensal de viviendas en quinta (149.4%), departamento en edificio (129.3%), viviendas improvisada (75.9%). En el mismo periodo, se observa un decrecimiento del número de viviendas de tipo local no destinado para habitación humana -41.4% (cuadro 2.28).

**Cuadro 2.28**  
**Provincia Huancayo: viviendas particulares, según tipo de vivienda, 1993 y 2007**

Tipo de vivienda	1993		2007		Incremento Intercensal		Incremento Anual	Tasa de crecimiento promedio anual
	Abs.	%	Abs.	%	Abs.	%		
<b>Total</b>	<b>85,750</b>	100%	<b>105067</b>	100%	19317	22.5%	1,380	1.46%
Casa Independiente	77,547	90.43%	92,062	87.62%	14,515	18.7%	1,037	1.23%
Departamento en edificio	1,599	1.86%	3,666	3.49%	2,067	129.3%	148	6.11%
Vivienda en quinta	1,531	1.79%	3,819	3.63%	2,288	149.4%	163	6.75%
Vivienda en casa de vecindad	4,266	4.97%	4,774	4.54%	508	11.9%	36	0.81%
Choza o cabaña	336	0.39%	368	0.35%	32	9.5%	2	0.65%
Vivienda improvisada	87	0.10%	153	0.15%	66	75.9%	5	4.11%
Local no destinado para hab. Humana 1/	384	0.45%	225	0.21%	-159	-41.4%	-11	-3.75%

1/ Incluye otros tipos de viviendas.

Fuente: INEI– (CPV 1993, 2007).

Elaboración: Equipo Técnico.

Según área de residencia, el Censo 2007 en la provincia de Huancayo revela que el mayor incremento de viviendas particulares se da en el área urbana, que en 1993 eran 65 mil 606 y en el 2007 son 105 mil 067 viviendas, lo que representa un crecimiento del 60.1% en el periodo intercensal, y un incremento anual de 2 mil 819 viviendas y una tasa de crecimiento promedio anual de 3.42%. Considerando el tipo de vivienda, las que más

se incrementan son las viviendas en quinta y departamento en edificio con una tasa de crecimiento promedio anual de 6.75% y 6.11% respectivamente.

En el área rural al año 2007, el número de viviendas particulares a caído en relación a 1993 que fue de 20 mil 144 y en el 2007 solo fue de 13 mil 436, mostrando una caída intercensal de 6 mil 708, lo que representa un decrecimiento intercensal del 33.3%.

Según tipo de vivienda, se observa que las viviendas en casa independiente también ha disminuido en 6 mil 734 viviendas que equivale a 34.1% más que en 1993, las chozas o cabañas fueron el tipo de vivienda en la zona rural que se incrementó marginalmente en 32 viviendas que representan 9.5% en comparación con cifras de 1993. Otro dato a destacar también, es el decrecimiento de local no destinado para habitación humana pasando de 32 en 1993 a 26 en el 2007, que representa 18.8% menos que en 1993 (cuadro 2.29).

**Cuadro 2.29**  
**Provincia Huancayo: Viviendas particulares, según área de residencia y tipo de vivienda, 1993 y 2007**

Tipo de vivienda	1993		2007		Incremento Intercensal		Incremento Anual	Tasa de crecimiento promedio anual
	Abs.	%	Abs.	%	Abs.	%		
<b>Urbano</b>	<b>65,606</b>	<b>100%</b>	<b>105,067</b>	<b>100%</b>	<b>39,461</b>	<b>60.1%</b>	<b>2819</b>	<b>3.42%</b>
Casa Independiente	57,771	88.06%	79,020	75.2%	21,249	36.8%	1518	2.26%
Departamento en edificio	1,599	2.44%	3,666	3.5%	2,067	129.3%	148	6.11%
Vivienda en quinta	1,531	2.33%	3,819	3.6%	2,288	149.4%	163	6.75%
Vivienda en casa de vecindad	4,266	6.50%	4,774	4.5%	508	11.9%	36	0.81%
Vivienda improvisada	87	0.13%	153	0.1%	66	75.9%	5	4.11%
Local no destinado para hab. humana	352	0.54%	199	0.2%	-153	-43.5%	-11	-3.99%
<b>Rural</b>	<b>20,144</b>	<b>100%</b>	<b>13,436</b>	<b>100%</b>	<b>-6,708</b>	<b>-33.3%</b>	<b>-479</b>	<b>-2.85%</b>
Casa Independiente	19,776	98.17%	13,042	97.1%	-6,734	-34.1%	-481	-2.93%
Choza o cabaña	336	1.67%	368	2.7%	32	9.5%	2	0.65%
Local no destinado para hab. Humana 1/	32	0.16%	26	0.2%	-6	-18.8%	0	-1.47%

1/ Incluye otros tipos de viviendas.

Fuente: INEI- (CPV 1993, 2007).

Elaboración: Equipo Técnico.

Según el último Censo del 2007 en la zona este de la provincia de Huancayo es donde se concentra el porcentaje más alto del total de viviendas de tipo choza o cabaña con 4.14%, por encima del promedio provincial.

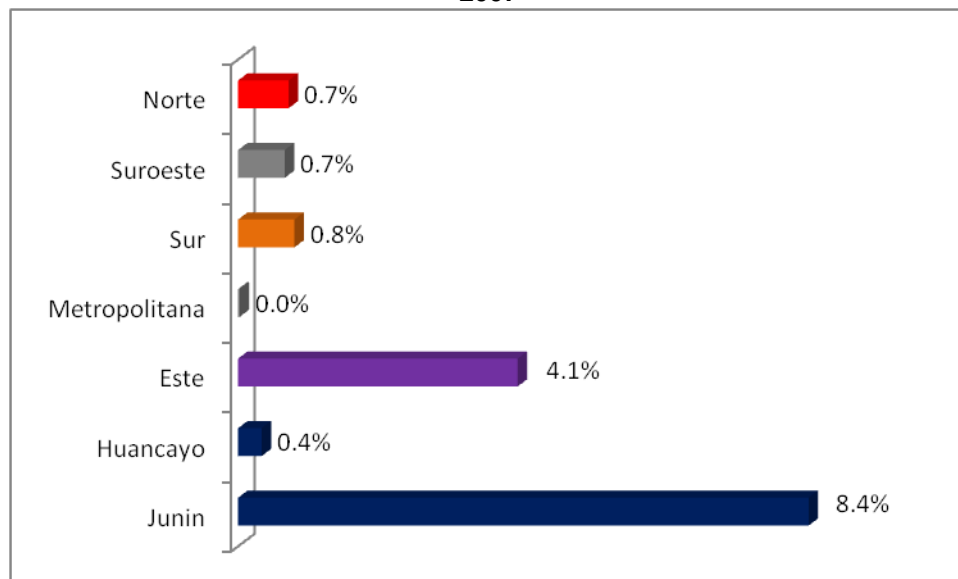
**Cuadro 2.30**  
**Provincia Huancayo: viviendas particulares, por tipo, según provincia, 2007**

Reg/Prov/Dist.		Total	Tipo de Vivienda							
			Casa Independiente	Departamento en edificio	Vivienda en quinta	Vivienda en casa de vecindad	Choza o cabaña	Vivienda improvisada	Local no destinado para hab. humana	Otro tipo particular
Junín	Abs.	287,035	240,060	6,169	7,230	7,877	24,232	693	489	285
	%	100%	83.6%	2.1%	2.5%	2.7%	8.4%	0.2%	0.2%	0.1%
Huancayo	Abs.	105,067	92,062	3,666	3,819	4,774	368	153	201	24
	%	100%	87.62%	3.49%	3.63%	4.54%	0.35%	0.15%	0.19%	0.02%
Este	Abs.	38,67	3,655	0	17	14	160	1	20	0
	%	100%	94.52%	0.00%	0.44%	0.36%	4.14%	0.03%	0.52%	0.00%
Metropolitana	Abs.	76,971	64,605	3,646	3,736	4,670	18	123	152	21
	%	100%	83.93%	4.74%	4.85%	6.07%	0.02%	0.16%	0.20%	0.03%
Sur	Abs.	11,993	11,738	16	40	54	100	24	18	3
	%	100%	97.87%	0.13%	0.33%	0.45%	0.83%	0.20%	0.15%	0.03%
Suroeste	Abs.	2,602	2,574	0	1	8	18	0	1	0
	%	100%	98.92%	0.00%	0.04%	0.31%	0.69%	0.00%	0.04%	0.00%
Norte	Abs.	9,634	9,490	4	25	28	72	5	10	0
	%	100%	98.51%	0.04%	0.26%	0.29%	0.75%	0.05%	0.10%	0.00%

Fuente: INEI – (CPV, 1993, 2007).

Elaboración: Propia.

**Gráfico 2.8**  
**Provincia Huancayo: Viviendas particulares del tipo choza o cabaña, según zona geográfica, 2007**



Fuente: INEI – (CPV, 1993, 2007).

Elaboración: Equipo Técnico.

### Material de construcción de las viviendas

#### Material predominante en las paredes exteriores.

Según el Censo del 2007, en la provincia de Huancayo, del total de viviendas particulares con ocupantes presentes que suman 105 mil 067 viviendas, se destaca que 50 mil 103

tienen como material predominante en las paredes exteriores adobes o tapias, lo que representa el 47.69%; asimismo, 53 mil 765 viviendas tienen como material predominante ladrillos o bloques, lo que representa el 51.17%.

En menores proporciones las viviendas tienen como material en las paredes exteriores, madera (0.31%), quincha (0.17%), otro material (0.31%), piedra con barro (0.23%), estera (0.06%), y piedra, sillar con cal o cemento (0.05%). En comparación con el Censo de 1993, en la provincia de Huancayo, es importante destacar el incremento de las viviendas con ladrillo o bloques de cemento en las paredes exteriores, que representa un crecimiento del 120%, y que en términos absolutos significa 29 mil 308 viviendas más con este material durante el periodo intercensal.

Se observa que las viviendas con paredes de quincha, adobe o tapia, piedra con barro, piedra o sillar con cal o cemento, durante el periodo intercensal, tienen una variación negativa. La disminución más significativa se da en las viviendas con paredes de piedra o sillar con cal o cemento (86%), y piedra con barro 58% (cuadro 2.31).

**Cuadro 2.31**  
**Provincia Huancayo: Viviendas particulares con ocupantes presentes, según material predominante en las paredes exteriores de la vivienda, 1993 y 2007**

Tipo de vivienda	1993		2007		Incremento Intercensal		Incremento Anual	Tasa de crecimiento promedio anual
	Abs.	%	Abs.	%	Abs.	%		
<b>Total</b>	<b>85,750</b>	<b>100%</b>	<b>105,067</b>	<b>100%</b>	<b>19,317</b>	<b>23%</b>	<b>1,380</b>	<b>1.46%</b>
Ladrillo o Bloque de cemento	24,457	28.52%	53,765	51.17%	29,308	120%	2,093	5.79%
Adobe o tapia	59,475	69.36%	50,103	47.69%	-9372	-16%	-669	-1.22%
Madera	330	0.38%	326	0.31%	-4	-1%	0	-0.09%
Quincha	285	0.33%	175	0.17%	-110	-39%	-8	-3.42%
Estera	19	0.02%	68	0.06%	49	258%	4	9.54%
Piedra con barro	586	0.68%	246	0.23%	-340	-58%	-24	-6.01%
Piedra o Sillar con cal o cemento	400	0.47%	57	0.05%	-343	-86%	-25	-12.99%
Otro	198	0.23%	327	0.31%	129	65%	9	3.65%

Fuente: INEI – (CPV, 1993, 2007).

Elaboración: Equipo Técnico.

### Material predominante en los pisos

Según el Censo del 2007, en la provincia de Huancayo, del total de viviendas particulares con ocupantes presentes, el 39.92% de viviendas el material predominante en los pisos es la tierra, lo que significa en términos absolutos 41 mil 947 viviendas; el 44.68% de las viviendas tiene como material predominante el cemento, que significa 46 mil 940



viviendas; el 3.81% tiene como material predominante la madera, lo que significa 4 mil 001 viviendas, loseta y terrazos 6.51%, y otro material 0.24%

Respecto al censo de 1993, en la provincia de Huancayo es importante destacar el fuerte incremento de viviendas con piso de loseta, terrazos, que representa una variación del 513.72% que significa en términos absolutos 5 mil 728 viviendas más con este tipo de material en los pisos; asimismo, durante el periodo intercensal se incrementan las viviendas con piso de cemento, que muestran una variación del 75.80%, que significa 20 mil 239 viviendas más con este material. Contrariamente, hay una disminución de 8.46% de las viviendas con piso tierra (cuadro 2.32).

**Cuadro 2.32**  
**Provincia Huancayo: Viviendas particulares con ocupantes presentes, según material predominante en el piso de la vivienda, 1993 y 2007**

Tipo de vivienda	1993		2007		Incremento Intercensal		Incremento Anual	Tasa de crecimiento promedio anual
	Abs.	%	Abs.	%	Abs.	%		
<b>Total</b>	<b>85,750</b>	<b>100%</b>	<b>105,067</b>	<b>100%</b>	<b>19,317</b>	<b>22.53%</b>	<b>1,380</b>	<b>1.46%</b>
Tierra	45,825	53.44%	41,947	39.92%	-3878	-8.46%	-277	-0.63%
Cemento	26,701	31.14%	46,940	44.68%	20,239	75.80%	1,446	4.11%
Losetas, terrazos	1,115	1.30%	6,843	6.51%	5,728	513.72%	409	13.84%
Parquet o madera pulida	3,805	4.44%	4,657	4.43%	852	22.39%	61	1.45%
Madera, entablados	7,232	8.43%	4,001	3.81%	-3,231	-44.68%	-231	-4.14%
Laminas asfálticas	810	0.94%	426	0.41%	-384	-47.41%	-27	-4.49%
Otro	262	0.31%	253	0.24%	-9	-3.44%	-1	-0.25%

Fuente: INEI – (CPV, 1993, 2007).

Elaboración: Equipo Técnico.

En ese sentido, la problemática de la vivienda es la siguiente:

- El 87.40% de las viviendas cuenta con electricidad al 2007.
- El 74.62% (78 mil 402 viviendas) de las viviendas cuenta con abastecimiento de agua mediante red pública dentro de la vivienda;
- El 57.57% de las viviendas tiene conexión de servicio higiénico mediante red pública y dentro de la vivienda, el 10.81% tiene como servicio higiénico a pozo ciego o negro / letrina al 2007.
- El 39.92% de las viviendas tiene piso de tierra, el 44.68% de las viviendas tiene piso de cemento.
- El 51.17% de las viviendas tiene paredes de ladrillo o cemento y el 47.69% de adobe, tapia o quincha.

## 2.5. ANÁLISIS INTERNO Y EXTERNO

EJE ESTRATÉGICO	PROBLEMAS		POTENCIALIDADES	
	COD.	IDENTIFICADO	COD.	IDENTIFICADO
OPORTUNIDADES Y ACCESO A LOS SERVICIOS	PB1	Bajo nivel educativo: Comunicaciones-Comprensión lectora estudiantes de 2º grado de EBR (2011) 42.5 %, Matemática-Usos de números y operaciones para resolver problemas de estudiantes de 2º grado de EBR (2011) 24.3 %.	POT1	Infraestructura de educación: Un total de 1,462 instituciones educativas entre públicos y privados de educación básica y regular
	PB2	Alta tasa de analfabetismo: (2007) 10.4%	POT2	Existencia de numerosas instituciones de nivel superior: Universidades e Institutos
	PB3	Altas tasas de mortalidad infantil: (2007) 21.5 por mil nacidos vivos	POT3	Infraestructura de salud: (2012): 62 centros de salud (10 centros de salud y 52 postas de salud).
	PB4	Escasos de médicos por habitante: (2007) 18.8 por diez mil habitantes.		
	PB5	Población sin seguro de salud: (2007) 69.47% de la población sin seguro de salud.		
	PB6	Altas tasas de desnutrición crónica Infantil:(2007) 33.1% del total de infantes		
	PB7	Limitado acceso a los servicios básicos: Cobertura en agua potable urbana (2007) 79.3%, rural (2007) 42.9%; cobertura de saneamiento urbano (2007) 65.2%, rural (2007) 5.8%; cobertura de electrificación urbana (2007) 91.19%, rural (2007) 61.54%.		
	PB8	Población que vive en condiciones físicas inadecuadas (déficit cualitativo): (2007) 49.93%		
		<b>COD. OPORTUNIDADES</b>	<b>COD. LIMITACIONES</b>	
	O1	Existencia de programas nacionales para mejoramiento de barrios y pueblos: Mi pueblo, mi barrio, mejoramiento mi quinta, la calle de mi barrio, muros de contención, programa mi lote.	LIM1	Crecimiento de megaciudades.
O2	Existencia del programas de saneamiento urbano y rural a nivel nacional: Programa agua para todos, Agua para todos rural (PRONASAR)	LIM2	Limitada especialización de los médicos.	
O3	Existencia del programa a nivel nacional: Nuestras ciudades con el objetivo de promover el crecimiento, conservación, mejoramiento, protección e integración de nuestras ciudades de manera que contribuyan a mejorar la calidad de vida en ellas.			
O4	Becas Educativas: Becas VRAEM, Beca Perú, Beca 18 Internacional, Beca Excelencia Postgrado Internacional, Crédito Educativo.			

## **2.6. OBJETIVOS, LINEAMIENTOS, PRIORIDADES, METAS, ACCIONES Y PROGRAMAS ESTRATÉGICOS**

### **A. OBJETIVO PROVINCIAL: Desarrollo humano sostenible e inclusivo con acceso universal a los servicios básicos.**

Lo que se quiere lograr es que los habitantes de la provincia de Huancayo tengan igualdad de oportunidades para desarrollarse, lo que implica tener acceso a servicios básicos de calidad, en particular educación, salud, agua y desagüe, electricidad, y vivienda. El acceso universal a servicios de calidad y la seguridad alimentaria son esenciales para superar la pobreza y garantizar la igualdad de oportunidades para todos.

### **B. LINEAMIENTOS DE POLÍTICA**

#### **Educación**

- Promover el desarrollo humano sostenible en el nivel local, propiciando el desarrollo de comunidades educadoras.
- Evaluar el proyecto educativo de la jurisdicción, en coordinación con la Dirección Regional de Educación y las Unidades de Gestión Educativas, contribuyendo en la política educativa regional y nacional con un enfoque y acción intersectorial.
- Promover la diversificación curricular, incorporando contenidos significativos de su realidad sociocultural, económica, productiva y ecológica.
- Monitorear la gestión pedagógica y administrativa de las instituciones educativas bajo la jurisdicción, en coordinación con la Dirección Regional de Educación y las Unidades de Gestión Educativas, según corresponda, fortaleciendo la autonomía institucional.
- Equipar y mantener la infraestructura de los locales educativos de la jurisdicción..
- Apoyar la creación de redes educativas como expresión de participación y cooperación entre los centros y los programas educativos de la jurisdicción. Para ello se harán alianzas estratégicas con instituciones especializadas de la comunidad.
- Impulsar y organizar el Consejo Participativo Local de Educación, a fin de generar acuerdos concertados y promover la vigilancia y el control ciudadanos.

- Apoyar la incorporación y el desarrollo de nuevas tecnologías para el mejoramiento del sistema educativo. Este proceso se realiza para optimizar la relación con otros sectores.
- Promover, coordinar, ejecutar y evaluar, con el gobierno regional, los programas de alfabetización en el marco de las políticas y programas nacionales, de acuerdo con las características socioculturales y lingüísticas de cada localidad de la provincia de Huancayo.
- Promover espacios de participación, educativos y de recreación destinados a adultos mayores de la localidad.
- Promover actividades culturales diversas.
- Promover el compromiso de la sociedad, especialmente de los municipios, las empresas, los líderes y los medios de comunicación en la educación de los ciudadanos.
- Mejorar los aprendizajes y el uso de TIC de todos los estudiantes, desarrollando sus capacidades humanas y valores éticos, con énfasis en la población rural, vernáculo hablante y pobre extrema.

### **Salud y aseguramiento**

- Gestionar la atención primaria de la salud de calidad, así como construir y equipar postas médicas, botiquines y puestos de salud en los centros poblados que los necesiten, en coordinación con las municipalidades distritales, centros poblados y los organismos regionales y nacionales pertinentes.
- Fomentar el enfoque preventivo, con la realización de campañas de medicina preventiva, primeros auxilios, educación sanitaria y profilaxis local.

### **Servicios básicos y vivienda**

- Promover la inversión pública y privada para ampliar el acceso de la población a los servicios de agua potable, alcantarillado y desagüe, limpieza pública y tratamiento de residuos sólidos, cuando por economías de escala resulte eficiente centralizar provincialmente el servicio.
- Proveer los servicios de saneamiento rural cuando éstos no puedan ser atendidos por las municipalidades distritales o las de los centros poblados rurales, y coordinar con ellas para la realización de campañas de control de epidemias y sanidad animal.

- Desarrollar modelos de asentamientos humanos que aseguren una adecuada habitabilidad de las familias.

### **C. PRIORIDADES**

1. Fortalecer los aprendizajes de las áreas de Comunicación, Matemática y Ciencias.
2. Dotar a las instituciones educativas de todos los niveles, formas de conectividad y equipamiento con TIC, e impulsar su uso en los procesos de aprendizaje.
3. Reducir la mortalidad infantil y materna, erradicar la desnutrición infantil y de las madres gestantes.
4. Impulsar el desarrollo de actividades productivas en el medio rural, con énfasis en proyectos de seguridad alimentaria competitivos que incrementen la productividad.
5. Dar acceso universal a servicios adecuados de agua, saneamiento, electricidad.

## D. OBJETIVOS ESPECÍFICOS, INDICADORES, METAS Y ACCIONES ESTRATÉGICAS

**Objetivo específico 1:** Desarrollo humano sostenible mediante acceso equitativo a una educación integral que permita el desarrollo pleno de las capacidades humanas en sociedad.

N°	Indicador	Formula del Indicador	Fuente de Información	Línea de base	Tendencia al 2021	Meta al 2021
1	Comunicaciones-Comprensión lectora estudiantes de 2º grado de EBR	Número de alumnos del 2º grado de EBR que responden la mayoría de preguntas de la prueba de comprensión lectora / Número de alumnos del 2º grado de EBR que participan en la prueba de comprensión lectora	Sistema de consulta de resultados de la Evaluación Censal de Estudiante ECE, 2011-MINEDU	(2011) 42.5 %	Creciente	82%
2	Matemática-Uso de números y operaciones para resolver problemas de estudiantes de 2º grado de EBR	Número de alumnos del 2º grado de EBR que responden la mayoría de preguntas de la prueba de matemática / Número de alumnos del 2º grado de EBR que participan en la prueba de matemática.	Sistema de consulta de resultados de la Evaluación Censal de Estudiante ECE, 2011-MINEDU	(2011) 24.3 %	Creciente	74%
3	Tasa de Analfabetismo	Población que no sabe leer ni escribir / Población Total*100	Censos Nacionales 2007: XI de población y VI de vivienda. INEI	(2007) 10.4%	Decreciente	5%

### Acciones estratégicas

- Mejorar las competencias y el desempeño docente en el aula.
- Eliminar las barreras de acceso a la educación para la población en situación de discapacidad por medio de escuelas inclusivas.
- Fortalecer los centros de formación artística y literaria por medio de un equipamiento adecuado y el acceso a especializaciones, buscando apoyar de manera efectiva al talento comprobado
- Proveer de infraestructura, equipamiento (incluyendo TIC), conectividad y recursos educativos (incluyendo los deportivos y artísticos) a todos los niveles y formas educativas.

**Objetivo específico 2:** Desarrollo Humano sostenible mediante el acceso universal a servicios de salud con calidad.

N°	Indicador	Formula del Indicador	Fuente de Información	Línea de base	Tendencia al 2021	Meta al 2021
1	Tasa de mortalidad infantil	Número de defunciones de niños menores de un año /Total de nacidos vivos * 1000	Perú: Mortalidad Infantil y sus diferenciales por Departamento, Provincia y Distrito 2007-INEI.	(2007) 21.5 por cada mil nacidos vivos	Decreciente	0.0 <sup>1/</sup> 15 por mil nacidos vivos <sup>2/</sup>
	Médicos por cada 10,000 habitantes	Número de médicos/Total de Población *10000	Base de Datos REDATAM Censos Nacionales 2007: XI de población y VI de vivienda. INEI	(2007)18.8 por cada diez mil habitantes	Creciente	26.7 <sup>3/</sup>
3	Porcentaje de población con seguro de salud	Número de personas que cuentan con un seguro de salud (SIS, EsSalud, seguro privado, otros) / Total población * 100	Censos Nacionales 2007: XI de población y VI de vivienda. INEI	(2007) 30.53%	Creciente	100% <sup>4/</sup>

1/.La meta 0 es considerada internacionalmente como aquella que incorpora los casos que son evitables por factor humano social.

2/.MINSA

3/.Indicador alcanzado por la Ciudad de Lima, N°1 en el ranking.

4/.Meta planteada para todo el Perú, en el Plan Bicentenario.

### Acciones estratégicas

- Promover la salud sexual y reproductiva.
- Gestionar el incremento de médicos por habitante.
- Ampliar la participación ciudadana en la prevención y la promoción de la salud con el gobierno local y la sociedad civil.
- Definir prioridades sanitarias a nivel provincial y asegurar el financiamiento necesario para una intervención oportuna.
- Promover campañas de medicina preventiva, con énfasis en el diagnóstico temprano de los casos de cáncer en todas sus formas.
- Fortalecer el primer nivel de atención en la provincia, especialmente en los distritos con mayor nivel absoluto de pobreza.
- Dotar a los establecimientos de salud de atención primaria de infraestructura y el equipamiento necesarios.

**Objetivo específico 3:** Desarrollo Humano sostenible mediante Seguridad Alimentaria con énfasis en la nutrición adecuada de los infantes y las madres gestantes.

N°	Indicador	Formula del Indicador	Fuente de Información	Línea de base	Tendencia al 2021	Meta al 2021
1	Tasa de desnutrición crónica infantil	Menores de 5 años con desnutrición crónica / Total de niños menores de 5 años *100	PERÚ: Mortalidad Infantil y sus Diferenciales por Departamento, Provincia y Distrito 2007. Lima	(2007) 33.1%	Decreciente	5.10% <sup>1/</sup>

1/.Meta planteada por el MINSA.

### Acciones estratégicas

- Proveer, a través de los programas sociales, una complementación nutricional y alimentaria adecuada, así como los suplementos de micronutrientes necesarios para las madres gestantes y los niños menores de 5 años.
- Difundir mediante campañas, prácticas saludables que evitan las enfermedades diarreicas infecciosas, las infecciones respiratorias agudas y las enfermedades prevalentes en cada distrito, así como contar con capacidades institucionales, acciones sistemáticas, de planificación y preventivas que aseguren la calidad de los alimentos a través de la cadena alimentaria.
- Educar a la población para mejorar los hábitos alimenticios, en especial en las zonas rurales, fortaleciendo las capacidades para mejorar la seguridad alimentaria de las familias ubicadas en el quintil 1, basándolas en la mejora y diversificación de la producción de autoconsumo.
- Focalizar adecuadamente los programas sociales y evitar la filtración en su ejecución.



**Objetivo específico 4:** Desarrollo Humano sostenible con acceso universal de la población a servicios adecuados de agua, saneamiento y electricidad.

	Indicador	Formula del Indicador	Fuente de Información	Línea de base	Tendencia al 2021	Meta al 2021
1	Cobertura en agua potable urbana	Total de viviendas con conexión al agua potable en zona urbana / Total de viviendas del área urbana *100	Base de Datos REDATAM Censos Nacionales 2007: XI de población y VI de vivienda. INEI	(2007) 79.3%	88.40%	90.50
2	Cobertura en agua potable rural	Total de viviendas con conexión al agua potable en zona rural / Total de viviendas del área rural* 101	Base de Datos REDATAM Censos Nacionales 2007: XI de población y VI de vivienda. INEI	(2007) 42.9%	Creciente	70.90%
3	Cobertura en saneamiento urbano	Total de viviendas con conexión al alcantarillado en zona urbana / Total de viviendas del área urbana *100	Base de Datos REDATAM Censos Nacionales 2007: XI de población y VI de vivienda. INEI	(2007) 65.2%	90.10%	96%
4	Cobertura en saneamiento rural	Total de viviendas con conexión a alcantarillado en zona rural / Total de viviendas del área rural*100	Base de Datos REDATAM Censos Nacionales 2007: XI de población y VI de vivienda. INEI	(2007) 5.8%	Creciente	75.80%
5	Cobertura en electrificación urbana	Total de viviendas con disponibilidad de alumbrado eléctrico por red pública en la zona urbana / Total de viviendas del área urbana *100	Base de Datos REDATAM Censos Nacionales 2007: XI de población y VI de vivienda. INEI	(2007) 91.19%	Creciente	98.19
6	Cobertura en electrificación rural	Total de viviendas con disponibilidad de alumbrado eléctrico por red pública en la zona rural / Total de viviendas del área rural*100	Base de Datos REDATAM Censos Nacionales 2007: XI de población y VI de vivienda. INEI	(2007) 61.54%	Creciente	75.54% <sup>1/</sup>
7	Cobertura del servicio de telefonía móvil, fija e internet.	Total de hogares con servicio de telefonía móvil, fijo e internet/ Total de hogares *100	Base de Datos REDATAM Censos Nacionales 2007: XI de población y VI de vivienda. INEI	(2007) 62.53%	Creciente	98%

<sup>1/</sup>Según el Plan Nacional de Electrificación Rural, al 2017 la cobertura eléctrica rural será del 70%.

### Acciones estratégicas

- Garantizar el abastecimiento de agua segura para toda la población.
- Fortalecer las capacidades de los prestadores públicos de servicios básicos y la participación de la población organizada para mejorar su desempeño.
- Garantizar la cobertura del sistema de saneamiento en la provincia.
- Gestionar y promover la inversión en infraestructura de energía eléctrica rural.

**Objetivo específico 5:** Acceso y mejoramiento de la vivienda de la población.

	Indicador	Formula del Indicador	Fuente de Información	Línea de base	Tendencia al 2021	Meta al 2021
1	Población que vive en condiciones físicas inadecuadas (déficit cualitativo)	Total de viviendas con paredes de Madera, Quincha, Estera, Piedra con barro, Piedra o Sillar con cal o cemento y piso de tierra / Total de viviendas * 100	Base de Datos REDATAM Censos Nacionales 2007: XI de población y VI de vivienda. INEI	(2007) 49.93%	Decreciente	7.93%

**Acciones estratégicas**

- Facilitar el desarrollo de proyectos inmobiliarios, prioritariamente para vivienda social.
- Aumentar la disponibilidad de suelo urbano para la implementación de programas habitacionales, conforme a lo determinado en los procesos de zonificación ecológica económica.
- Incorporar el enfoque de interculturalidad en la construcción de viviendas nuevas y el mejoramiento habitacional.
- Dotar de servicios y equipamiento complementario en ámbitos urbanos y rurales.

**E. PROGRAMAS ESTRATÉGICOS<sup>8</sup>**

Nº	PG/ PY	Título	Ámbito	Descripción - Resultado esperado	Monto estimado <sup>9</sup> (S/.)
1	PG	Programa de mejoramiento de aprendizajes en la educación básica regular	Provincia	Mejoramiento de los logros de aprendizaje de los estudiantes de Educación Básica (3 a 16 años). Comprende la implementación del sistema de evaluación de logros de aprendizaje, la dotación de textos y recursos educativos, monitoreo y acompañamiento pedagógico.	50,269,616.00
2	PG	Programa de desarrollo de la infraestructura y equipamiento educativo	Provincia	Construcción, rehabilitación y mantenimiento de infraestructura y dotación de equipamiento a las instituciones educativas a nivel provincial.	169,224,462.71
3	PG	Programa de salud materno neonatal	Provincial	Reducir la morbimortalidad materna y neonatal	s.i.
4	PG	Programa de regulación y control sanitario	Provincial	Suficientes y adecuadas condiciones para la prestación de servicios de cementerios.	5,393,568.69
6	PG	Programa de reforma y mejoramiento de infraestructura del sector salud primaria	Provincial	Incluye: (i) Incremento en el uso de servicios de salud materno infantil y reducción de la morbilidad infantil en zonas rurales; (ii) Programa de mantenimiento y reposición de equipamiento de los establecimientos de salud (v) Programa de atención de urgencias con sistema móvil (SAMU) conectadas a internet para atender por médicos especializados enfatizando las zonas rurales	63,798,739.00
7	PG	Programa Articulado Nutricional	Provincial	Programa que busca reducir la prevalencia de desnutrición crónica en menores de 5 años. Incluye alimentación en desayunos y almuerzos en escuelas y para la familia adaptada a su cultura	15,119,723.00
8	PG	Programa de seguridad alimentaria	Provincial	Reducir el déficit calórico y mejorar la calidad de la alimentación de la población bajo inseguridad alimentaria.	13,304,734.65
9	PG	Programa de saneamiento urbano	Provincial	Programas de medidas de rápido impacto con el abastecimiento de agua e instalación de alcantarillas sanitarias en la zona urbana.	321,510,362.33
10	PG	Programa de saneamiento rural	Provincial	Programa que busca suficiente acceso de la población rural a servicios de agua y saneamiento de calidad y sostenibles.	58,000,821.00
11	PG	Programa de desagüe fluvial	Provincial	Programas que busca prevenir las inundaciones en las ciudades.	168,463,588.06
12	PG	Programa de acceso y uso de electrificación rural	Provincial	Busca incrementar la cobertura energética en electrificación rural, medida como la cantidad de hogares con uso colectivo o exclusivo de medidor eléctrico respecto de la población rural total.	5,451,886.00
13	PG	Programa de vivienda para familias de recursos escasos.	Provincial	Busca solucionar el problema del déficit cualitativo de las viviendas de familias de recursos escasos.	s.i
<b>TOTAL</b>					<b>870,537,501.00</b>

PG: Programa, PY: Proyecto.

<sup>8</sup> Programas formulados de acuerdo a la "Guía Informativa -Programas Presupuestales con articulación territorial" de la DGPP, además con los programas planteado por el CEPLAN en el Plan Bicentenario: Perú hacia el 2021.

<sup>9</sup> Monto de Inversión de proyectos existentes en el Banco de Proyectos del SNIP de los 28 distritos, que aun no han sido ejecutados, además de proyectos en idea planteados por el equipo técnico de los distritos.

## **EJE ESTRATEGICO 3**

GOBIERNO LOCAL, GOBERNABILIDAD Y  
SEGURIDAD CIUDADANA

## **EJE ESTRATÉGICO 3: GOBIERNO LOCAL, GOBERNABILIDAD Y SEGURIDAD CIUDADANA**

El Plan de Desarrollo Provincial Concertado ha tomado en consideración la necesidad de modernizar la administración pública municipal, heredera de una secular ineficiencia y de trabas burocráticas.

Según Naser & Concha (2011), la gran necesidad de los municipios del país y del estado peruano por agilizar, optimizar, flexibilizar, transparentar y abaratar procesos y/o actividades de la administración pública, ha motivado a utilizar en forma acelerada y sustancial las tecnologías de información y comunicación para el desarrollo de aplicaciones cada vez más complejas, necesariamente apoyadas por arquitecturas dedicadas, especialmente diseñadas para trabajar de la manera más óptima, integrando sistemas, utilizando las mejores herramientas de gestión y desarrollando modelos adecuados a las necesidades de la administración pública.

### 3.1 MODERNIZACIÓN DEL GOBIERNO LOCAL.

Según Naser & Concha (2011), factores tan diversos como las tecnologías, las personas, las políticas públicas, aspectos normativos, la gestión de proyectos y los procesos, juegan un rol determinante en el éxito de la administración pública.

El funcionamiento eficiente de la gestión pública según CEPLAN (2011), conlleva relaciones, dinámicas y sinergias con la sociedad que parten de una decisión política de articulación con las demandas sociales en una construcción conjunta, lo cual implica un cambio de actitudes en todos los ciudadanos.

Para lo cual es indispensable que la participación ciudadana, la rendición de cuentas, la transparencia y la evaluación se conviertan en prácticas cotidianas, para que los pobladores ejerzan sus derechos y cumplan sus obligaciones.

Para ello la sociedad peruana a través del Acuerdo Nacional, en el Objetivo IV “Estado eficiente, transparente y descentralizado” en la Política de Estado número 24: “Afirmación de un Estado eficiente y transparente”. Las fuerzas políticas se comprometen a “construir y mantener un Estado eficiente, eficaz, moderno y transparente al servicio de las personas y de sus derechos, y que promueva el desarrollo y buen funcionamiento del mercado y de los servicios públicos.

Nos comprometemos también a que el Estado atienda las demandas de la población y asegure su participación en la gestión de políticas públicas y sociales, así como en la regulación de los servicios públicos en los tres niveles de gobierno. Garantizaremos una adecuada representación y defensa de los usuarios de estos servicios, la protección a los consumidores y la autonomía de los organismos reguladores”.

Según Torres (2005), el 16 de noviembre del año 1853, el Congreso de la República dio la primera Ley Orgánica de Municipalidades constituida por 126 artículos; en ella se estableció un marco normativo general para la actuación de las municipalidades en el Perú, como un cuerpo encargado de la administración de los intereses locales.

Luego la Constitución Política del Perú, así como posteriores leyes orgánicas dan a las municipalidades funciones promotoras del desarrollo local, que institucionalizan y gestionan con autonomía los intereses propios de la colectividad, además de las de promoción adecuada, prestación de los servicios públicos locales y el desarrollo integral, sostenible y armónico.

En el marco del proceso de descentralización y conforme al criterio de subsidiariedad, el gobierno más cercano a la población es el más idóneo para ejercer la competencia o función; en este marco, los gobiernos locales deben cumplir con mayor eficiencia las funciones que vienen desarrollando las instituciones nacionales en las distintas jurisdicciones locales. Para lograr este cometido la administración pública local deberá contar con un capital humano calificado y eficiente.

El capital humano según Perevicins (2009), constituye uno de los principales factores diferenciadores de calidad y eficiencia de las organizaciones que saben gestionarlas.

Son el recurso más importante con el que cuentan y el principal motor para la gestión eficiente y eficaz de los procesos que se vinculan a la gestión pública, constituyéndose (junto al conocimiento) en la única fuente para la gestión del desarrollo local.

El total de trabajadores de las municipalidades distritales y el municipio provincial al año 2010 fue de 1 984 personas, con condición laboral: nombrados, contratados permanentes y los del contrato administrativo de servicio (CAS), siendo esta última condición laboral la más representativa con más de la mitad 54.44% (1 080 personas), seguida de nombrados 28.93%, y por último la condición de contratados permanentes 16.63%.

De acuerdo a la categoría ocupacional, se ve que a nivel de la provincia (28 distritos) los empleados auxiliares son los de mayor proporción respecto al total (23.44%), seguida de los empleados técnicos 22.68%. Por el contrario siendo los empleados profesionales los de menor proporción frente al total 9.17%, solo superior al personal de vigilancia 7.1% (cuadro 3.1).

Por lo que se infiere que la baja proporción de empleados profesionales podría ser el factor determinante de la ineficiencia en la gestión municipal.

**Cuadro 3.1**  
**Provincia Huancayo: Personal de las municipalidades por sexo y condición laboral, según distrito y categoría de ocupación, 2010**

Categoría de ocupación	Total Hombre Mujer			Condición laboral								
				Nombrado			Contratado Permanente			Contrato Administrativo de Servicios (CAS)		
				Total	Hombre	Mujer	Total	Hombre	Mujer	Total	Hombre	Mujer
<b>Total</b>	<b>1,984</b>	<b>1,366</b>	<b>618</b>	<b>574</b>	<b>422</b>	<b>152</b>	<b>330</b>	<b>210</b>	<b>120</b>	<b>1,080</b>	<b>734</b>	<b>346</b>
Funcionarios y/o Directivos 1/	185	125	60	111	74	37	49	33	16	25	18	7
Empleados: Profesionales	182	116	66	42	26	16	52	30	22	88	60	28
Empleados: Técnicos	450	245	205	111	71	40	135	77	58	204	97	107
Empleados: Auxiliares	465	340	125	64	46	18	26	16	10	375	278	97
Obreros de limpieza	287	185	102	70	52	18	33	26	7	184	107	77
Otros obreros	276	229	47	155	132	23	26	22	4	95	75	20
Personal de vigilancia	139	126	13	21	21	0	9	6	3	109	99	10

Nota: - No se incluye a los Alcaldes y Regidores

- Incluye los cargos de confianza.

Fuente: INEI - Registro Nacional de Municipalidades, 2011.

Siendo el recurso financiero un recurso escaso constituye una de las restricciones en la administración pública local, para contratar profesionales especializados y eficientes.

Pero sin embargo se sugiere hacer el esfuerzo necesario en contratar profesionales especializados para alcanzar la verdadera transformación de la gestión municipal en eficiente y al servicio del ciudadano. Procurando seleccionar al capital humano bajo una rigurosa evaluación de capacidades, destrezas, integridad y compromiso con el desarrollo provincial.

Por lo que es indispensable la recaudación municipal. En este sentido el SATH es el encargado de la recaudación tributaria a nivel provincial de acuerdo a sus competencias.

**Cuadro 3.2**  
**SAT Huancayo: Recaudación Total 2004-2011**  
**(En millones de Nuevo Soles)**

Recaudación	Año								Tasa de Crecimiento Promedio anual
	2004	2005	2006	2007	2008	2009	2010	2011	
Recaudación	14.65	17.34	16.09	16.90	19.62	19.85	27.57	28.29	9.85%

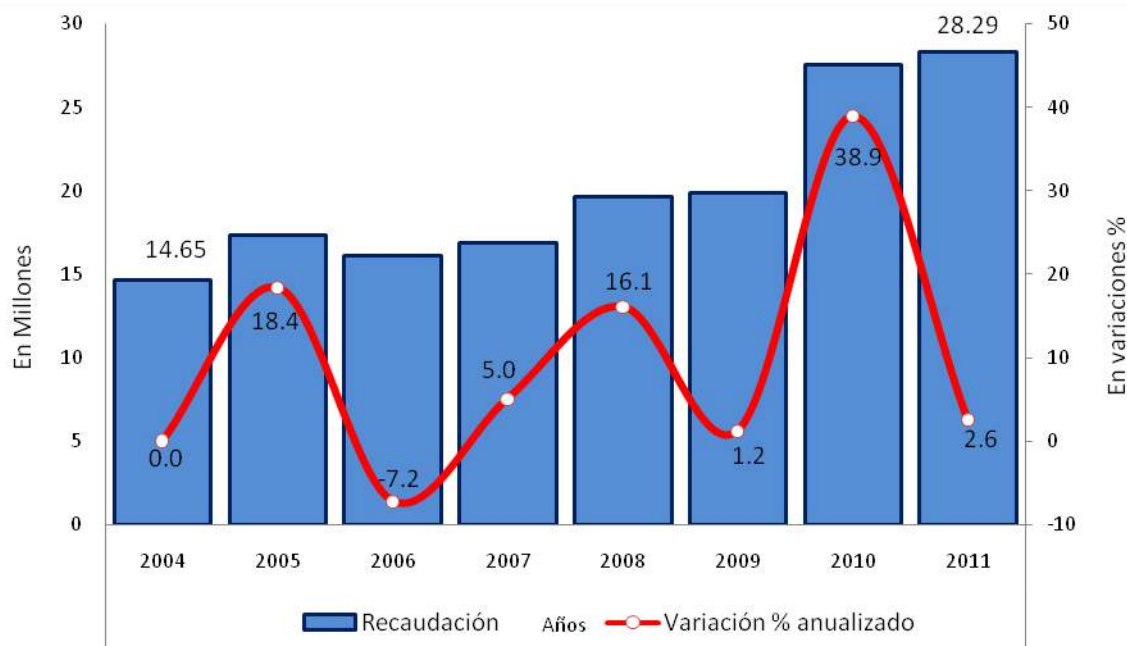
Fuente: SATH, Indicadores de Gestión 2004-2011

Del año 2004 al 2011, la recaudación creció a una tasa promedio anual de 9.85%, cifra considerable, pero sin embargo es necesario plantear estrategias para incrementar la base tributaria (cuadro 3.2).



La evolución de la recaudación efectuada por el SATH; tomando como año base al año 2004, el incremento al 2005 fue de 18.4%, para luego caer en -7.2%, esto debido a la ineficiencia en la gestión del SATH, recuperándose levemente al año 2007 en 5%, luego al año 2008 se incrementó en 16.1% ,en el año 2009 volvió a incrementarse en 1.2%, y de todo este horizonte de análisis, el año que tuvo mayor variación positiva fue el 2010 llegando a 38.9%, cayéndose en el año 2011 a un incremento de solo 2.6%, por lo que el SATH debe plantearse estrategias buscando la eficiencia y eficacia en la recaudación tributaria, mejorando el control del incumplimiento tributario, generando conciencia tributaria, brindando servicio de calidad a los contribuyentes con una adecuada capacitación y actualización de su capital humano (grafico 3.1).

**Grafico 3.1**  
**SAT Huancayo: Recaudación total 2004-2011**



Fuente: SATH, Indicadores de Gestión 2004-2011  
Elaboración: Equipo Técnico.

## Gasto Público

### Distribución del gasto público por funciones

Los recursos públicos en la provincia de Huancayo (28 distritos) de acuerdo al MEF (2012)<sup>10</sup>, fueron gastados como se muestra en el cuadro a continuación, resaltando siempre el gasto en crecimiento económico, el 2011 por ejemplo alcanza 41.78%, seguido de la participación del gasto social con 28.40%, gastos en administración y planeamiento 27.85%.

Dentro de los gastos en crecimiento económico el mayor porcentaje de gastos se ejecuto en la función transporte a lo largo de los años, del 2007 al 2012, quedando rezagado los otros sectores.

**Cuadro 3.3**  
**Provincia Huancayo: Distribución del gasto público por funciones, 2007-2012**  
**(Participación porcentual)**

Funciones	2007	2008	2009	2010	2011	2012*
<b>I. Gasto público en crecimiento económico</b>	<b>32.38%</b>	<b>36.17%</b>	<b>42.66%</b>	<b>40.96%</b>	<b>41.78%</b>	<b>37.01%</b>
Energía y recursos minerales	0.10%	0.28%	0.19%	0.20%	0.03%	0.05%
Industria, comercio, turismo y servicios	2.41%	4.16%	2.45%	2.82%	1.64%	1.99%
Pesca	0.00%	0.51%	0.17%	0.04%	0.08%	0.07%
Agricultura	0.98%	2.36%	3.04%	2.60%	1.55%	1.37%
Transporte	28.89%	28.85%	26.06%	23.75%	28.36%	23.20%
Comunicaciones	0.00%	0.00%	0.02%	0.03%	0.07%	0.02%
Medio Ambiente	0.00%	0.00%	10.72%	11.52%	10.06%	10.31%
<b>II. Gasto social</b>	<b>37.82%</b>	<b>38.15%</b>	<b>29.31%</b>	<b>30.85%</b>	<b>28.40%</b>	<b>28.92%</b>
Educación y cultura	4.95%	7.76%	8.45%	7.16%	8.07%	9.95%
Salud y saneamiento	18.00%	18.14%	9.91%	13.57%	11.22%	9.42%
Asistencia y previsión social	12.42%	10.29%	7.15%	7.49%	7.27%	6.89%
Trabajo	0.00%	0.00%	0.00%	0.00%	0.00%	0.00%
Vivienda y desarrollo urbano	2.45%	1.96%	3.80%	2.62%	1.83%	2.67%
<b>III. Gasto público en orden interno y seguridad</b>	<b>0.00%</b>	<b>0.00%</b>	<b>1.28%</b>	<b>1.48%</b>	<b>1.81%</b>	<b>3.19%</b>
Orden público y seguridad	0.00%	0.00%	1.28%	1.48%	1.81%	3.19%
<b>IV. Gasto público en administración y planeamiento</b>	<b>29.80%</b>	<b>25.68%</b>	<b>25.27%</b>	<b>25.65%</b>	<b>27.85%</b>	<b>30.04%</b>
Administración y planeamiento	29.80%	25.68%	25.27%	25.65%	27.85%	30.04%
<b>V. Servicio de la deuda</b>	<b>0.00%</b>	<b>0.00%</b>	<b>1.49%</b>	<b>1.06%</b>	<b>0.16%</b>	<b>0.84%</b>
Deuda publica	0.00%	0.00%	1.49%	1.06%	0.16%	0.84%
<b>Gasto Total</b>	<b>100%</b>	<b>100%</b>	<b>100%</b>	<b>100%</b>	<b>100%</b>	<b>100%</b>

Nota:

\*A octubre del 2012. (PIM)

-Los porcentajes no suman exactamente 100% debido al redondeo.

Fuente: Ministerio de Economía y Finanzas. Consulta Amigable.

Elaboración: Equipo Técnico.

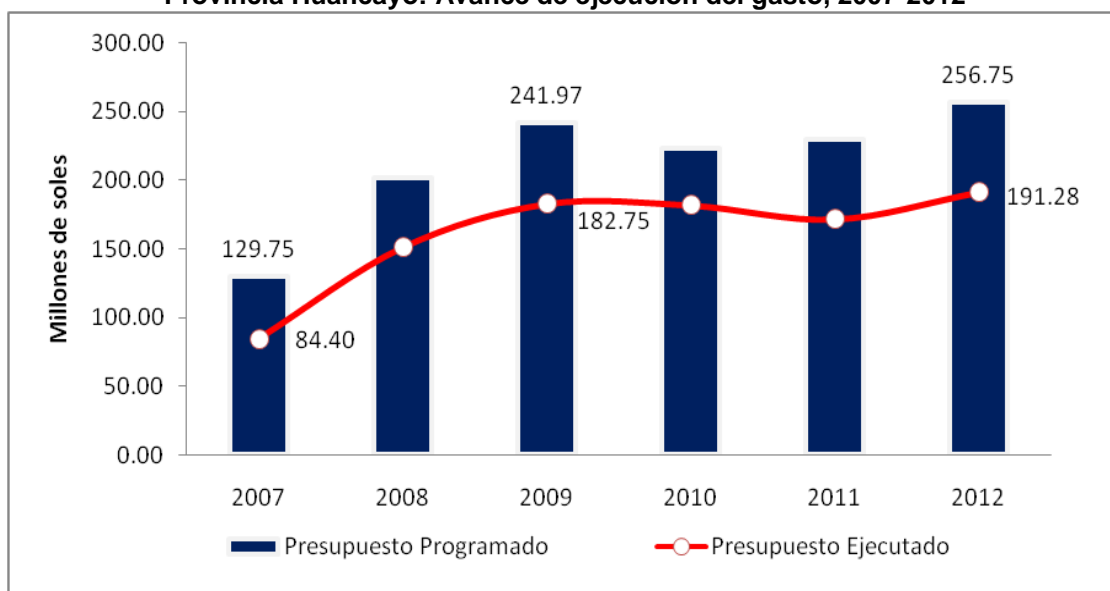
<sup>10</sup> Consulta Amigable: <http://ofi.mef.gob.pe/transparencia/Navegador/default.aspx?y=2012&ap=ActProy>

Es necesario hacer notar que la inversión en la función agricultura ha sido marginal en todo el horizonte de análisis, a pesar de ser una de las actividades más importantes de la provincia de Huancayo, por lo que en la próxima década deberá priorizarse la inversión en esta función.

### Eficiencia de la Gestión municipal

En nuestro medio, es usual que la eficiencia de la gestión de la administración de turno se mida en función a la capacidad del gasto (presupuesto ejecutado/presupuesto programado) pues cada entidad del Estado tiene funciones que cumplir y para ello se le asigna el presupuesto correspondiente. El presupuesto de la provincia de Huancayo (28 distritos) según los datos disponibles del 2007 al 2012 tuvo un crecimiento promedio anual de 14.6% (grafico 3.2), esto sustentado por el crecimiento de la economía.

**Grafico 3.2**  
**Provincia Huancayo: Avance de ejecución del gasto, 2007-2012**



\*Presupuesto programado: PIM

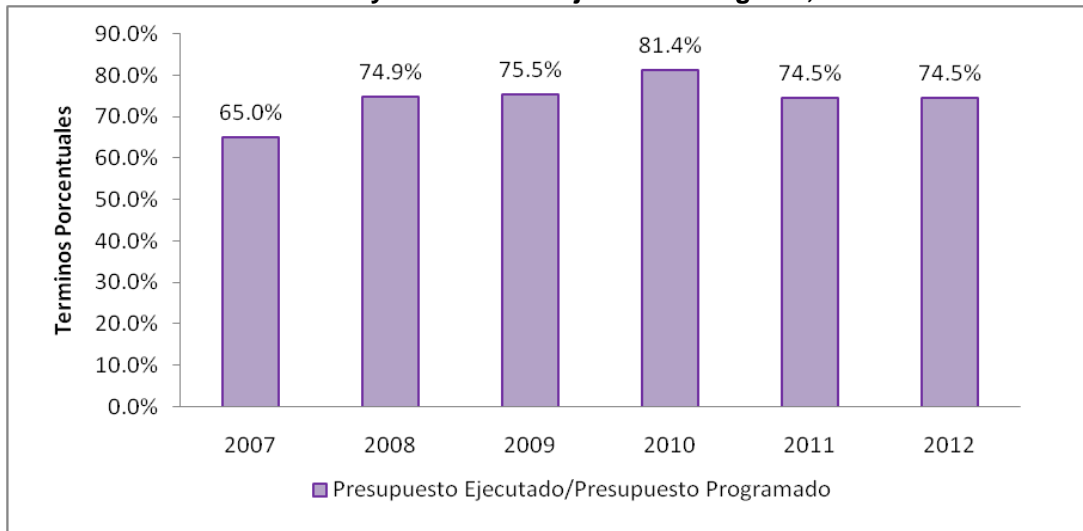
\*\*Presupuesto Ejecutado: Devengado.

Fuente: MEF-Consulta amigable.

Elaboración: Equipo Técnico.

La eficiencia en la gestión medida por el indicador de economía (presupuesto ejecutado/presupuesto programado), en la provincia de Huancayo en los últimos años no tuvo avance significativo, por lo que las administraciones de turno deberán capacitar a su capital humano para lograr la ejecución del gasto al 100% del programado.

**Grafico 3.3**  
**Provincia Huancayo: Avance de ejecución del gasto, 2007-2012**



\*Presupuesto programado: PIM  
 \*\*Presupuesto Ejecutado: Devengado.  
 Fuente: MEF-Consulta amigable.  
 Elaboración: Equipo Técnico.

### **Mancomunidades municipales.**

Lamentablemente la mayoría de los distritos de la provincia de Huancayo carecen de capacidades técnicas, organizativas y de recursos económicos para garantizar una adecuada prestación de servicios a la población.

La mayoría de municipios, sobre todo los municipios rurales financian su presupuesto únicamente con las transferencias del FONCOMUN, que en algunos casos es el monto mínimo otorgable, generan pocos recursos propios y además los ingresos por canon también son mínimos; por lo que se hace notorio el problema de los escasos recursos económicos, aunque en los últimos años el país ha experimentado un crecimiento económico sostenido por ende se ha visto incrementado los recursos públicos.

Para superar la fragilidad institucional, en los últimos años al amparo de la Ley N°29029 han surgido Mancomunidades Municipales en la perspectiva de asumir la prestación conjunta de servicios y la ejecución de proyectos y obras comunes, promoviendo el desarrollo local, la participación ciudadana y el mejoramiento de la calidad de los servicios a los ciudadanos.

Así se han constituido y reconocido oficialmente 05 Mancomunidades Municipales: Mancomunidad Municipal Tesoros del Inca conformada por los concejos distritales de Apata, El Mantaro y San Lorenzo, ubicados en la provincia de Jauja; Matahuasi, en la provincia de Concepción; y Hualhuas y San Jerónimo de Tunán, de la provincia de Huancayo; la Mancomunidad Municipal del Corredor Mantaro conformada por la provincia de Chupaca, Concepción, Huancayo y Jauja además la provincia de Tayacaja en el departamento de Huancavelica constituyendo una importante experiencia de integración provincial que requiere ser fortalecida. La Mancomunidad Municipal del Cono Norte Huancayo "Catalina Huanca" conformado por los distritos de El Tambo, San Agustín de Cajas, Hualhuas, San Jerónimo de Tunán y la provincia de Huancayo.

La Mancomunidad Municipal Huaytapallana conformado por Santo Domingo de Acobamba, Pariahuanca por la Provincia de Huancayo, además de otros distritos como Covirialy, Llaylla, Pampa Hermosa y Andamarca.

Mancomunidad Municipal de la Sub Cuenca del Cunas – Más Cunas integrada por los distritos de Quilcas y Chupuro de la provincia de Huancayo, y otros distritos de la provincia de Chupaca.

### **Gobierno electrónico municipal (GE).**

Se habla de GE como el uso de las tecnologías de la información y comunicación (TIC) para proveer servicios gubernamentales independientes del tiempo, distancia y complejidad organizacional.

La definición de gobierno electrónico es diferenciado y variado, según la OCDE el gobierno electrónico es el "El uso de las tecnologías de la información y comunicación (TIC), particularmente el Internet, como una herramienta para alcanzar un mejor gobierno" El Banco mundial lo define como "el uso de las tecnologías de información y comunicaciones para mejorar la eficiencia, la efectividad, la transparencia y la rendición de cuentas del gobierno" y las Naciones Unidas lo define como "La utilización de Internet y el World Wide Web para entregar información y servicios del gobierno a los ciudadanos".

La estrecha relación entre el origen del GE y el valor agregado que se genera de la integración entre las tecnologías de información en la prestación de servicios públicos, conjuntamente con la asignación óptima de los recursos, según Naser & Concha (2011)

es un factor fundamental para lograr una administración ágil, flexible, eficiente y, sobretodo transparente, todo lo cual implica un trabajo estrecho y coordinado entre las áreas de negocio y las áreas técnicas.

En ese sentido Naser & Concha (2011), anota que el GE entrega beneficios directos a la comunidad en general, tales como: eliminación de las barreras de tiempo y espacio, facilidad en las comunicaciones, acceso igualitario a la información, aumento del intercambio colaborativo entre distintas reparticiones, aumento en la producción de bienes y servicios de valor agregado, en suma, mayor la calidad de vida de los ciudadanos.

Al año 2007, según el Registro Nacional de Municipalidades (2009), en la provincia de Huancayo solo 12 municipios contaban con acceso a internet, en el año 2008 se incrementó a 16, al año 2009 paso a 21 municipios con este servicio y al 2011 disminuyo a 20 municipalidades con acceso a internet interconectando en total a 742 computadoras.

Los municipios sin acceso a internet son: Carhuacallanga, Chacapampa, Chicche, Colca, Cullhuas, Huacrapuquio, Huasicancha y Santo Domingo de Acobamba.

Con respecto a las redes de informática local al año 2007 según el RENAMU (2011), de los 28 distritos de la provincia solo 9 (Huancayo, Chilca, El Tambo, Hualhuas, Pilcomayo, San Agustín, San Jerónimo, Sapallanga, Sicaya) contaban con red informática local, al año 2008, este se incrementó a 14 distritos con red informática local, al 2009 se incrementó a 15, y al 2011 paso a 16 municipalidades con red de informática local.

Por lo que se debe buscar incrementar al 100% de municipios con el servicio de internet y la red de informática local para lograr eficiencia y eficacia en el servicio al ciudadano y la gestión municipal.

### **3.2 GOBERNABILIDAD**

La buena gobernabilidad según el Banco Mundial (2005), “puede producir mejoras significativas en los estándares de vida de los ciudadanos”. Además CEPLAN (2011), señala que es la base de la democracia y contribuye a afianzar el Estado de derecho y la cohesión social, así como a garantizar el crecimiento económico con equidad. Asimismo, busca soluciones en la legitimidad y valoración de las instituciones nacionales e institutos políticos.

Los indicadores de gobernabilidad según Kaufmann, D; A. Kraay & M. Mastruzi (2005), son seis, las cuales son:

1. **Voz y Rendición de Cuentas** - mide derechos humanos, políticos y civiles.
2. **Estabilidad Política y Ausencia de Violencia** - mide la posibilidad de amenazas violentas a, o cambios en, el gobierno, incluyendo el terrorismo.
3. **Efectividad Gubernamental** - mide la competencia de la burocracia y la calidad de la prestación de servicios públicos.
4. **Calidad Regulatoria** - mide la incidencia de políticas hostiles al mercado.
5. **Estado de Derecho** - mide la calidad del cumplimiento de contratos, la policía, y las cortes, incluyendo la independencia judicial, y la incidencia del crimen.
6. **Control de la Corrupción** - mide el abuso del poder público para el beneficio privado, incluyendo la corrupción menor y en gran escala (y la captura del estado por las élites).

Por lo que se debe prestar especial atención en estas variables, para mejorar la gobernabilidad en la provincia, así mismo formular estrategias para alcanzar los mejores indicadores.

### **Corrupción**

La corrupción según Panfichi & Alvarado (2011), es uno de los problemas más serios que enfrenta la sociedad. Impide el desarrollo, el crecimiento económico y obstaculiza la lucha contra la desigualdad, así como el funcionamiento y la legitimación de la democracia; se ha hecho tan familiar que la tolerancia hacia su presencia está muy extendida.

Pero según CEPLAN (2011) se trata de un fenómeno cuyas raíces se hunden en la historia colonial, y que continúa con mayor énfasis en la instalación de la República y sus recurrentes intermitencias, tanto dictatoriales como oligárquicas.

Además CEPLAN (2011), anota que el debilitamiento del Estado observado a lo largo de los años ha sido producto de múltiples factores económicos, políticos, ideológicos e institucionales, y actualmente su situación y capacidad operativa no le permiten asegurar siempre los bienes y servicios básicos que debería ofrecer.

La VII Encuesta sobre Percepciones de la Corrupción 2012, realizada por IPSOS Apoyo por encargo de Proética, muestra que la desazón generada por la ausencia de una política anticorrupción contundente estos diez años ha afianzado indicadores de

desconfianza: A la pregunta ¿denunciar un acto de corrupción es nada efectivo? se ha deteriorado en 15 puntos porcentuales (de 28% en 2002 a 43% en 2012). En el mismo sentido, en 2002 un 45% señalaba que no sabía dónde denunciar un acto de corrupción, y diez años más tarde la proporción ha aumentado a 53%.

Es decir la desconfianza de la población en las instituciones del estado ha disminuido en los últimos 10 años, por lo que se requiere tomar acciones para revertir este indicador.

### **Redes Institucionales de la Sociedad Civil**

La sociedad civil de la provincia de Huancayo (28 distritos) históricamente se ha mostrado muy dinámica en cuanto a la existencia y funcionamiento de un conjunto de organizaciones de la sociedad civil, organizadas en auténticas redes institucionales que se constituyen en un importante activo para el desarrollo provincial.

En ese sentido se tiene conformado el Consejo de Coordinación Local (CCL) que es uno de los mecanismos que institucionaliza la participación ciudadana en la gestión y desarrollo local en el nuevo marco de la reforma descentralista.

La Ley lo define como un órgano de coordinación y consulta en el nivel municipal para las tareas que demanden los planes de desarrollo concertado y los presupuestos participativos, y para promover la formación de fondos de estímulo a la inversión privada en apoyo del desarrollo económico local sostenible.

Si miramos la evolución de la constitución del Consejo de Coordinación Local de la provincia de Huancayo (28 distritos), en la mayoría de distritos existe el CCL; en el año 2008, los 28 distritos contaban con esta organización, integrada por 307 miembros de los cuales 236 hombres y 76 mujeres, el 2009 de igual manera los 28 distritos contaban con el CCL. Por el contrario el año 2011 de los 28 distritos solo 23 contaban con el CCL (cuadro 3.4).



**Cuadro 3.4**  
**Provincia Huancayo: Municipalidades que cuentan con Consejo de Coordinación Local, según Sexo, 2008-2011**

Sexo	2008			2009			2011			
	Muni cip. Infor m.	Munici p. Que tienen constit uido el CCL	Nro de Miem bros	Muni cip. Infor m.	Munici p. Que tienen constit uido el CCL	Nro de Miem bros	Muni cip. Infor m.	Munici p. Que tienen constit uido el CCL	Nro de Miem bros	Sin Consej o de coordin ación
PROVINCIA HUANCAYO	28	28	0	28	28	0	28	23		5
Total			307			281			248	
Hombre			231			219			205	
Mujer			76			62			43	

Fuente: INEI- Registro Nacional de Municipalidades 2008-2011

Los CCL están conformados por representantes de juntas de regantes, juntas vecinales, A.A.H.H., asociaciones de usuarios de servicios de agua y saneamiento, JASS, comunidades campesinas, organizaciones juveniles, organizaciones de seguridad vecinal, rural, etc., de toda la provincia de Huancayo y en cada distrito.

Con respecto a la participación de la población en la gestión administrativa municipal, se puede observar en el cuadro siguiente el número de municipalidades que informaron sobre este aspecto del año 2006 al 2011, en el año 2011 la municipalidad de Ingenio informo que no hubo participación de la población en la gestión administrativa municipal por lo que es una desventaja para una buena gestión transparente y eficaz (cuadro 3.5).

**Cuadro 3.5**  
**Provincia Huancayo: Municipalidades que informaron sobre la participación de la población en la gestión administrativa municipal, según detalle, 2006-2011**

Detalle	2006	2007	2008	2009	2011
PROVINCIA HUANCAYO	28	28	28	28	28
Concertación de los planes de desarrollo municipal	22	17	18	12	11
Concertación del presupuesto municipal	24	19	22	18	20
Formulación y control de planes económicos locales	4	2	2	2	3
En cabildo abierto	22	24	24	22	18
En acciones de seguridad en el distrito	8	8	6	6	9
Comités de gestión alimentaría	3	4	2	2	5
En juntas vecinales, comités de vecinos	11	15	16	14	14
Otro	0	0	1	1	0
No existe	1	0	0	0	1

Fuente: INEI - Registro Nacional de Municipalidades 2011.  
 Elaboración: Equipo Técnico.

### 3.3 SEGURIDAD CIUDADANA

El concepto de seguridad ciudadana según el CIP (2005) está relacionado con los derechos humanos vinculados a la vida, la integridad física, psíquica y moral de las personas y su patrimonio; responde a la necesidad de estar libres de temor, amenazas y está consignado en la constitución y las leyes.

La seguridad ciudadana forma parte de las preocupaciones cotidianas y del debate público en el Perú. En la provincia de Huancayo, la percepción de inseguridad está creciendo y requiere de políticas que den respuestas adecuadas. En este contexto, los problemas de seguridad ciudadana, hoy en día, forman parte de la agenda pública provincial.

Actualmente la Dirección Territorial Policial Junín, DIRTEPOL-JUNIN con sede en Huancayo, abarca funcionalmente el ámbito territorial del departamento de Junín, y Oxapampa (Cerro de Pasco). En la provincia de Huancayo se cuenta con 7 comisarías (Huancayo, El Tambo, Chilca, San Agustín de Cajas, Huayucachi, Chongos Alto, Sapallanga), más la sede central de la DIRTERPOL Junín.

Para cubrir los servicios de seguridad ciudadana la DIRTEPOL JUNIN-(provincia de Huancayo) cuenta con un aproximado de 395 efectivos.

En la provincia de Huancayo la relación entre población y efectivos PNP es de 1429 habitantes por policía, índice bastante alejado del estándar internacional que es de 250 habitantes por policía (cuadro 3.6).

**Cuadro 3.6**  
**Provincia Huancayo: Potencial humano PNP, 2012**

Sub Unidad PNP	Oficiales		Suboficiales		Total	
	Abs.	%	Abs.	%	Abs.	%
Total	19	4.81%	376	95.19%	395	100%
DIRTEPOL Junín	3	6.67%	42	93.33%	45	100%
CPNP Huancayo	5	4.55%	105	95.45%	110	100%
CPNP El Tambo	2	2.30%	85	97.70%	87	100%
CPNP Chilca	4	5.63%	67	94.37%	71	100%
CPNP San Agustín de Cajas	1	4.00%	24	96.00%	25	100%
CPNP Huayucachi	2	9.09%	20	90.91%	22	100%
CPNP Chongos Alto	1	5.88%	16	94.12%	17	100%
CPNP Sapallanga	1	5.56%	17	94.44%	18	100%

Fuente: DIRTEPOL-JUNIN  
Elaboración: Equipo Técnico.

**Cuadro 3.7**  
**Provincia Huancayo: Potencial Logístico PNP, 2012**

Sub Unidad PNP	Vehículos	Equipos de Radio
<b>Total</b>	<b>16</b>	<b>9</b>
DIRTELPOL Junín	2	2
CPNP Huancayo	5	1
CPNP El Tambo	4	3
CPNP Chilca	1	3
CPNP San Agustín de Cajas	1	
CPNP Huayucachi	1	
CPNP Chongos Alto	1	
CPNP Sapallanga	1	

Fuente: DIRTELPOL-JUNIN  
Elaboración: Equipo Técnico.

Analizando la operatividad policial del año 2009-2012, los delitos por terrorismo se han disminuido considerablemente, hay otros delitos que siguen afectando fuertemente a la población. Según la DIRTELPOL-JUNIN (2012, Octubre), se registraron 1095 casos contra el patrimonio, 186 casos contra la vida, el cuerpo y la salud, 103 casos contra la libertad, 494 casos contra la seguridad pública, 3 casos contra la tranquilidad pública, 23 casos contra la administración pública. Las mencionadas líneas arriba son los delitos más frecuentes en la provincia de Huancayo, sobre un total de 1729 delitos cometidos (cuadro 3.8).

**Cuadro 3.8**  
**Provincia Huancayo: Accionar de la PNP, 2009-2012.**

Acción	Años				Tasa de Crecimiento Promedio Anual
	2009	2010	2011	2012*	
Total	2166	3238	4825	6271	42.5%
Delitos registrados	662	1210	1553	1729	37.7%
Detenido por delitos	282	632	1385	1645	80.0%
Total operativos realizados	964	1226	1294	2196	31.6%
Operativos por seguridad ciudadana	240	128	300	333	11.5%
Operativo contra subversivo	0	19	8	0	-
Armas incautadas	2	1	3	3	14.5%
Bandas desarticuladas	8	7	40	49	83.0%
Delitos por robo simple y agravado a Taxistas	8	15	242	316	240.6%

\*A octubre del 2012.

Fuente: DIRTELPOL-JUNIN

Elaboración: Equipo Técnico.

La incidencia de delitos para el año 2011, que se mide como la relación (Delitos registrados contra la vida, el cuerpo y la salud, contra la familia, contra la libertad, contra

el patrimonio y otros / Total población \* 1000), siendo la población proyectada para el año 2011 a nivel provincial de 472,379 con la tasa de crecimiento promedio anual de 1.29%, el indicador es de 3.7 por mil habitantes.

La seguridad ciudadana es una responsabilidad compartida por los tres niveles de gobierno (gobierno nacional, gobiernos regionales y gobiernos locales).

También involucra a otros poderes del Estado y a la ciudadanía en general, porque no solo afecta la tranquilidad y seguridad pública, tiene efectos económicos por las externalidades negativas que genera para las empresas que operan en un determinado lugar, además afecta a la gobernabilidad democrática.

A nivel de la provincia del total de 27 distritos más el distrito capital, el año 2004 solo 2 distritos contaban con serenazgo, para luego al año 2009, las municipalidades que contaban con serenazgo fueron 4 y según el RENAMU (2011), este número se incrementó a 9 municipalidades (Huancayo, Chilca, El Tambo, Huancan, Pilcomayo, San Agustín de Cajas, San Jerónimo, Saño, Viques).

Por otro lado las organizaciones de seguridad vecinal en los distritos (Rondas urbanas, rondas campesinas, comités vecinales, comités de autodefensa, otros), según el RENAMU (2006), 9 distritos no contaban con ningún tipo de organización; para el año 2009 solo 3 distritos no contaban con ningún tipo de organización de seguridad vecinal y al año 2011 solo 1 distrito no registro ninguna organización de seguridad vecinal.

Los problemas más latentes que afectaron a la seguridad de los distritos de la provincia de Huancayo el año 2011, fue el robo de las viviendas que afecto a 21 distritos, el alcoholismo afecto a 17 distritos, el abigeato a 14 distritos y el robo en las calles siendo estos los mas latentes (cuadro 3.9).

**Cuadro 3.9**  
**Provincia Huancayo: Municipalidades que informaron sobre problemas que afectan la seguridad, según distrito, 2004-2011**

Tipo	Años						
	2004	2004	2006	2007	2008	2009	2011
PROVINCIA HUANCAYO	28	28	28	28	28	28	28
Robo en viviendas	22	24	21	19	22	20	21
Robos en las calles	4	6	6	9	5	5	11
Violencia juvenil (pandillaje, barras bravas)	9	10	7	7	10	11	10
Drogadicción	3	4	1	2	3	1	4
Alcoholismo	15	17	15	17	17	18	17
Prostitución	2	2	1	3	2	3	2
Microcomercialización de drogas (PBC, cocaína, marihuana, etc.)	0	0	0	0	0	2	0
Narcotráfico	0	0	0	0	1	0	1
Terrorismo	1	1	1	1	2	0	1
Abigeato	19	19	16	17	20	18	14
Otro	1	1	0	2	1	0	0
Especifique	0	0	0	0	0	0	0
No tiene	0	0	0	0	1	1	2

Fuente: INEI - Registro Nacional de Municipalidades 2011.

Elaboración: Equipo Técnico.

## 3.4 ANÁLISIS INTERNO Y EXTERNO

EJE ESTRATEGICO	PROBLEMAS		POTENCIALIDADES	
	COD.	IDENTIFICADO	COD.	IDENTIFICADO
GOBIERNO LOCAL , GOBERNABILIDAD Y SEGURIDAD CIUDADANA	PB1	Bajo nivel de preparacion de los empleados municipales (2011): Solo el 9.17% del personal son profesionales, tecnicos 22.68%, auxiliares 23.64%.	POT1	Existencia de 5 Mancomunidades municipales (2012): Mancomunidad Municipal Tesoros del Inca, Mancomunidad Municipal del Corredor Mantaro, Mancomunidad Municipal del Cono Norte Huancayo "Catalina Huanca", Mancomunidad Municipal Huaytapallana, Mancomunidad Municipal de la Sub Cuenca del Cunus – Más Cunus.
	PB2	Ineficiencia en la gestión municipal (2012): 74.5% de ejecucion del presupuesto programado.	POT2	Crecimiento sostenido del presupuesto para la provincia de Huancayo: Del 2007-2012 con crecimiento promedio anual de 14.6%
	PB3	Alto porcentaje de municipalidades sin acceso a Internet y Computadoras (2011): 29% ó 8 municipalidades	POT3	Alto porcentaje de municipalidades con participacion de la poblacion en la gestión administrativa municipal (2011) 96% ó 27 municipalidades.
	PB4	Municipalidades sin red Informatica local (2011): 43% ó 12 municipalidades	POT4	Alto porcentaje de municipalidades registran organizaciones de seguridad vecinal (2011) 96% ó 27 municipalidades
	PB5	Alto porcentaje de municipalidades sin Consejo de Cordinación Local (2011): 18% ó 5 municipalidades		
	PB6	Alta incidencia de delitos: (2011) 3.7 por mil habitantes		
	PB7	Escases de policias en la provincia : (2011) 1,429 habitantes por policia		
	PB8	Alto porcentaje de distritos sin serenazgo: (2011) 68% ó 19 municipalidades		
	PB9	Alto porcentaje de distritos con problemas de la drogadiccion: (2011) 14% ó 4 distritos		
	PB10	Elevada corrupción en la gestión pública.		
	<b>COD.</b>	<b>OPORTUNIDADES</b>	<b>COD.</b>	<b>LIMITACIONES</b>
	O1	Reforma del estado	LIM1	Debil avance del proceso de descentralización
	O2	Existencia de políticas para la reforma del estado: Gran cantidad de normas listas para ser aplicados.	LIM2	Limitada capacitación en el uso de las TICs en el sector publico
	O3	Ley de mancomunidades: Que hace posible unir esfuerzos entre varias municipalidades para lograr concretar proyectos de gran impacto.	LIM3	Incumplimiento del presupuesto participativo: Administracion regional y municipal que no cumplen el presupuesto participativo.
	O4	Existencia de TICs: Llegada al mercado local de tecnologia de ultima generacion como computadores, equipos, etc	LIM4	Débil avance del proceso de descentralización.
	O5	Implementacion del Programa de Gobierno Electronico a cargo de la Presidencia del Consejo de Ministros.	LIM5	Planes de desarrollo desarticulado: Gobierno Nacional con otros objetivos, gobierno regional con objetivos distintos, distritos con otros objetivos.
		Crecimiento del presupuesto publico provincial a una tasa pronedio anual de 14.6% (28 distritos)	LIM6	Desarticulación de entidades públicas: Gobierno Regional y local con escasa coordinacion de políticas.
			LIM7	Modelo burocrático actual: Falta de simplificacion administrativa en todo el aparato publico del pais.
			LIM8	Poca importancia al ejercicio democrático y participación ciudadana de los pobladores:

### **3.5 OBJETIVOS, LINEAMIENTOS, PRIORIDADES, METAS, ACCIONES Y PROGRAMAS ESTRATÉGICOS.**

**A. OBJETIVO PROVINCIAL:** Gobierno local moderno, descentralizado, eficiente participativo, inclusivo y ético al servicio del ciudadano y del desarrollo sostenible.

Conseguir que el funcionamiento de las municipalidades de la provincia (municipalidad provincial y 27 municipalidades distritales) se oriente al servicio de los ciudadanos, y que el ejercicio de la función pública sea eficiente, democrática, transparente, descentralizada, participativa, inclusivo y ético en el marco de una ciudadanía ejercida a plenitud por las personas.

#### **B. LINEAMIENTOS DE POLÍTICA**

##### **Modernización Municipal**

- Reformar la administración Municipal para mejorar su capacidad de gestión en los órganos (de gobierno, coordinación, dirección, control, de defensa judicial, asesoramiento, apoyo, línea), organismos (descentralizados, desconcentrados), empresas y los que hagan de sus veces en los distritos, asegurando su presencia en todo el territorio provincial e incrementando la cobertura, eficiencia y calidad de sus servicios y la celeridad en la atención de trámites.
- Revalorar y fortalecer el capital humano promoviendo el alto rendimiento profesional sustentado en competencias técnicas y personales con solvencia moral, mediante una estricta selección por la Sub Gerencia de Personal y los que hagan de sus veces, en los distritos.
- Promover el sistema local del gobierno electrónico para mejorar la eficiencia y calidad de la gestión pública.

##### **Gobernabilidad**

- Promover la consolidación de una cultura de ciudadanía democrática y fortalecer la identidad cultural de la población campesina.
- Fortalecer las organizaciones juveniles de la provincia, así como de su participación activa en la vida política, social, cultural y económica del gobierno local.

- Impulsar los mecanismos de participación ciudadana en las decisiones públicas, afianzando su capacidad de fiscalización y garantizando la transparencia de la información pública y la rendición de cuentas en todos los municipios.
- Generalizar la planificación participativa y concertada en todos los distritos sobre la base de una visión compartida de futuro, de forma tal que se logre la cohesión social necesaria para alcanzar los objetivos de desarrollo en el mediano y largo plazo.
- Luchar contra la corrupción en la provincia, en todos los distritos.

### **Seguridad ciudadana**

- Establecer un sistema de seguridad ciudadana, con participación de la sociedad civil y de la Policía Nacional, y normar el establecimiento de los servicios de serenazgo, vigilancia ciudadana, rondas urbanas, campesinas o similares, de nivel distrital o del de centros poblados en la jurisdicción provincial.
- Coordinar con las municipalidades distritales que integran a la provincia y con la Policía Nacional el servicio interdistrital de serenazgo y seguridad ciudadana.
- Fomentar el deporte y la recreación de la niñez, la juventud y del vecindario en general, mediante la construcción de campos deportivos y recreacionales o el empleo temporal de zonas urbanas apropiadas, para los fines de prevención de delitos juveniles.
- Propiciar una cultura cívica de paz, de respeto a la ley y las normas de convivencia, promoviendo una educación y una ética pública que incidan en el respeto de los derechos humanos, y que sensibilicen a la ciudadanía contra la violencia.

### **C. PRIORIDADES**

1. Modernización municipal.
2. Recuperación de la credibilidad del gobierno local.
3. Garantizar la seguridad ciudadana.



## D. OBJETIVOS ESPECÍFICOS, INDICADORES, METAS Y ACCIONES ESTRATÉGICAS

**Objetivo específico 1:** Agilidad, transparencia y eficacia de la administración pública, a favor de las personas en general y de los emprendedores e inversionistas en particular con revaloración de los servidores y funcionarios públicos.

N°	Indicador	Formula del Indicador	Fuente de Información	Línea de base	Tendencia al 2021	Meta al 2021
1	Eficiencia en la gestión pública	Presupuesto ejecutado/Presupuesto programado*100	Ministerio de Economía y Finanzas-Consulta amigable	(2012) 75.5%	Creciente	100% de ejecución del presupuesto programado
2	Instrumentos de Gestión y desarrollo urbano y rural	Municipalidades con instrumentos de gestión y desarrollo urbano y rural/Total de municipalidades*100	Registro Nacional de Municipalidades-2011	(2011) 29.46%	Creciente	100%
3	Municipalidades con acceso a Internet y Computadoras	Municipalidades con acceso a internet y computadoras/Total de municipalidades*100	Registro Nacional de Municipalidades-2011	(2011) 71% ó 20 municipalidades	Creciente	Implementado al 100%
4	Municipalidades con red Informática local	Municipalidades con red informática local/Total de municipalidades*100	Registro Nacional de Municipalidades-2011	(2011) 57% ó 16 municipalidades	Creciente	Implementado al 100%

### Acciones estratégicas

- Identificar las prioridades y necesidades en la asignación de los recursos públicos, mejorando la eficiencia y la calidad de la inversión pública y del gasto social.
- Potenciar la oficina de planeamiento y presupuesto o los que hagan de sus veces en los distritos implementando la gestión por resultados.
- Fomentar la práctica de la ética en la función pública, promoviendo valores como la honestidad, la veracidad, la transparencia, la rendición de cuentas, el respeto a la ley, la subsidiariedad y la solidaridad.
- Delimitar las funciones y competencias y establecer los mecanismos de coordinación y articulación entre las entidades de la administración pública para el funcionamiento democrático, transparente e integrado del gobierno local, orientado a la atención de las demandas de la población.
- Identificar los casos en que se requiere la simplificación de los procedimientos en los órganos (de gobierno, coordinación, dirección, control, de defensa judicial, asesoramiento, apoyo, línea), organismos (descentralizados, desconcentrados), y empresas y los que hagan de sus veces en los distritos, priorizando los más frecuentes y aquellos de impacto en la mejora del clima de negocios.

- Aplicar tecnologías de la información y las comunicaciones (TIC) para optimizar los procedimientos administrativos, e integrar los diferentes sistemas y canales de información y comunicación a nivel provincial en beneficio de los ciudadanos.
- Instaurar mecanismos para potenciar las capacidades de los recursos humanos de la administración pública local, la simplificación de procedimientos, la coordinación y articulación de intervenciones y la atención al ciudadano, en el marco del cumplimiento de los principios de ética y rendición de cuentas.

**Objetivo específico 2:** Participación equitativa y eficiente de los ciudadanos en los procesos de democratización política, toma de decisiones públicas y descentralización institucional para el desarrollo de la provincia, a fin de asegurar su confianza en las instituciones públicas locales y la gobernabilidad en la provincia de Huancayo.

N°	Indicador	Formula del Indicador	Fuente de Información	Línea de base	Tendencia al 2021	Meta al 2021
1	Municipalidades con Consejo de Coordinación Local	Municipalidades que cuentan con concejo de coordinación local / Total de municipalidades*100	Registro Nacional de Municipalidades-2011	(2011) 82% ó 23 municipalidades	Creciente	Implementado al 100%
2	Municipalidades con participación de la población en la gestión administrativa municipal	Municipalidades con participación de la población en la gestión administrativa local / Total de municipalidades*100	Registro Nacional de Municipalidades-2011	(2011) 96% ó 27 municipalidades	Creciente	Implementado al 100%

### Acciones estratégicas

- Establecer incentivos para que la ciudadanía denuncie actos de corrupción flagrantes.
- Incrementar la eficacia de los mecanismos de control interno en la administración pública para enfrentar la corrupción.
- Desarrollar competencias en la ciudadanía para su participación en la actuación del gobierno local, la formulación de las políticas públicas y la vigilancia del logro de resultados.
- Promover la asociación y colaboración de los sectores público y privado en la implementación y evaluación de las políticas públicas.
- Reforzar y promover la institucionalidad de los mecanismos y espacios de participación ciudadana inclusiva en la actuación del gobierno local, para la

definición de sus demandas en la formulación de las políticas públicas y el control social de la gestión pública.

- Desarrollar y ampliar los mecanismos de participación ciudadana y consulta pública en las decisiones de las instituciones públicas mediante la mejora de los procesos y mecanismos de planificación participativa y concertada, el presupuesto participativo, la transparencia y el acceso a la información.

### Objetivo específico 3: Seguridad ciudadana mejorada significativamente.

N°	Indicador	Formula del Indicador	Fuente de Información	Línea de base	Tendencia al 2021	Meta al 2021
1	Incidencia de delitos	Delitos registrados contra la vida, el cuerpo y la salud, contra la familia, contra la libertad, contra el patrimonio y otros / Total población * 1000	Dirección Territorial PNP- Junín	(2011) 3.7 por mil habitantes	Decreciente	1 por mil habitantes
2	Habitantes por policía	Total de habitantes/Total de policías	Dirección Territorial PNP- Junín	(2011) 1429 habitantes por policía	Decreciente	357 habitantes por policía <sup>1/</sup> .
3	Municipalidades que tienen serenazgo	Municipalidades que cuentan con serenazgo/Total de municipalidades*100	Registro Nacional de Municipalidades-2011	(2011) 32% ó 9 municipalidades	Creciente	Implementado al 100%
4	Municipalidades que registraron organizaciones de seguridad vecinal	Municipalidades que cuentan con organizaciones de seguridad vecinal./Total de municipalidades*100	Registro Nacional de Municipalidades-2011	(2011) 96% ó 27 municipalidades	Creciente	Implementado al 100%
5	Municipalidades distritales que informan al Registro Nacional de Municipalidades sobre drogadicción en su jurisdicción	Municipalidades que informan sobre problemas de drogadicción en su jurisdicción./Total de municipalidades*100	Registro Nacional de Municipalidades-2011	(2011) 14% ó 4 municipalidades	Decreciente	0%

<sup>1/</sup> Estándar internacional y las recomendaciones de la Organización de las Naciones Unidas (ONU)

### Acciones estratégicas

- Implementar un sistema de información a nivel de los 28 distritos, que permita monitorear las acciones y redefinir las políticas públicas en materia de seguridad ciudadana.
- Fortalecer la capacidad del serenazgo para asegurar el orden público.
- Implementar el Plan Provincial de violencia familiar y sexual contra la Mujer.
- Promover la integración familiar impulsando buenas prácticas de relaciones intergeneracionales para la prevención de la violencia familiar y sexual.
- Promover el acercamiento de los adolescentes y jóvenes hacia actividades culturales y deportivas como medio para frenar el pandillaje.

- Fortalecer la participación ciudadana organizada en apoyo al serenazgo, Policía Nacional, para reducir la violencia y la delincuencia en los ámbitos urbano y rural, en todo el territorio provincial.
- Prevenir el consumo de drogas en la población y sus efectos en la seguridad ciudadana mediante la sensibilización de los escolares y los adultos que se relacionan con ellos.
- Promover el deporte y la práctica de valores en los jóvenes y adolescentes de la provincia.

**E. PROGRAMAS ESTRATÉGICOS<sup>11</sup>**

Nº	PG/ PY	Título	Ámbito	Descripción - Resultado esperado	Monto estimado <sup>12</sup> (S/. )
1	PG	Programa de Gobierno Electrónico	Provincial	Desarrollar proyectos de gobierno electrónico a efectos de contar con un Gobierno local moderno	s.i
2	PG	Programa de agilidad y eficiencia de la administración pública.	Provincial	Desarrollar proyectos para la agilidad y eficiencia de la administración pública a efectos de reducir el tiempo de entrega de permisos municipales.	120,000.00
3	PG	Programa de mejoramiento e implementación de centros de atención al ciudadano.	Provincial	Infraestructura para la toma de acuerdos de la población organizada.	131,010,043.00
5	PG	Programa de lucha contra la corrupción	Provincial	Establecerá nuevos mecanismos para la detección de actos de corrupción.	182,529.20
4	PG	Programa de reducción de los delitos y faltas que afectan la seguridad ciudadana	Provincia	Incluye la mejora de procesos, el desarrollo e implementación de sistemas de información, la construcción de comisarías, la dotación de equipos y las capacitaciones así como las mejoras remunerativas de serenazgo. Asimismo, fortalecerá las capacidades operativas y de coordinación interinstitucional de los comités de seguridad ciudadana.	15,992,750.00
5	PG	Programa preventivo contra el pandillaje Juvenil	Provincia	Programa para atenuar los factores de riesgo que inducen a los jóvenes a conductas negativas en la sociedad.	2,472,927.00
7	PG	Incremento de la práctica de actividades físicas, deportivas y recreativas en la población	Provincia	Busca incrementar la práctica de actividades físicas, deportivas y recreativas de la población de 12 a más años de edad	64,772,651.07
<b>TOTAL =</b>					<b>214,550,900.00</b>

PG: Programa, PY: Proyecto.

<sup>11</sup> Programas formulados de acuerdo a la "Guía Informativa -Programas Presupuestales con articulación territorial" de la DGPP, además con los programas planteado por el CEPLAN en el Plan Bicentenario: Perú hacia el 2021.

<sup>12</sup> Monto de Inversión de proyectos existentes en el Banco de Proyectos del SNIP de los 28 distritos, que aun no han sido ejecutados, además de proyectos en idea planteados por el equipo técnico de los distritos.

## **EJE ESTRATEGICO 4**

ECONOMIA, COMPETITIVIDAD Y

EMPLEO

## **EJE ESTRATÉGICO 4: ECONOMÍA, COMPETITIVIDAD Y EMPLEO**

La competitividad es la capacidad de un territorio de competir con otros, siendo indispensable para lograr el crecimiento económico sostenido. Según el CNC (Consejo Nacional de Competitividad), la competitividad es el resultado de la suma de factores que abarcan distintos sectores de la economía, desde la dotación de infraestructura, el cuidado del medio ambiente y desarrollo sostenible, la capacidad de innovación, desarrollo de tecnologías, entre otros.

### **4.1. EMPLEO.**

#### **POBLACIÓN EN EDAD DE TRABAJAR (PET)**

La población en edad de trabajar (PET) es aquella que está potencialmente disponible para desarrollar actividades productivas, se considera a la población de 14 y más años de edad, en concordancia con el convenio 138 de la Organización Internacional de Trabajo (OIT) aprobado por Resolución Legislativa N° 27453, de fecha 22 de mayo del 2001 y ratificado por DS N° 038-2001-RE publicado el 31 de mayo de 2001.

## Magnitud de la población en edad de trabajar (PET)

Los resultados del Censo Nacional de Población del 2007 muestra que, la población de la provincia de Huancayo que tiene edad para desempeñar una actividad económica, es de 334 mil 984 personas, es decir, 72 de cada 100 personas censadas tienen edad para desempeñar una actividad económica.

Al comparar con lo registrado en el Censo de 1993, se ha incrementado en 55 mil 280 personas, lo que representa una tasa de crecimiento promedio anual de 1.3%, superior a la tasa de crecimiento de la población (1,29%). Según área de residencia, en el área urbana de la provincia de Huancayo, la población que tiene edad para desempeñar una actividad económica alcanzó los 299 mil 144 personas, presentando una tasa de crecimiento promedio anual de 2.1%. La PET del área rural alcanzó a 35 mil 840 personas, presentando una tasa de crecimiento promedio anual negativo de -3.2%.

Al analizar la PET de la provincia de acuerdo al sexo de sus integrantes se constata que el 73.5% son mujeres, lo que equivale a 178 mil 985 personas y el 70% son hombres, es decir, 155 mil 999 personas. La PET masculina aumentó en 1.2% y la PET femenina en 1.4% promedio anual (cuadro 4.1).

**Cuadro 4.1**  
**Provincia Huancayo: población censada en edad de trabajar, según área de residencia y sexo, 1993 y 2007**  
**(Población de 14 y más años de edad)**

Área de residencia/ Sexo	1993		2007		Crecimiento Promedio Anual	
	Población en edad de Trabajar	% del Total de la población	Población en edad de Trabajar	% del Total de la población	Tasa (%)	Cifras Absolutas
<b>Total</b>	<b>279,704</b>	<b>63.9%</b>	<b>334,984</b>	<b>71.8%</b>	<b>1.3%</b>	<b>3949</b>
Hombres	132,082	62.3%	155,999	70.0%	1.2%	1708
Mujeres	147,622	65.5%	178,985	73.5%	1.4%	2240
<b>Urbano</b>	<b>223,089</b>	<b>65.1%</b>	<b>299,144</b>	<b>72.6%</b>	<b>2.1%</b>	<b>5433</b>
Hombres	105,615	63.4%	138,835	70.7%	2.0%	2373
Mujeres	117,474	66.6%	160,309	74.3%	2.2%	3060
<b>Rural</b>	<b>56,615</b>	<b>59.9%</b>	<b>35,840</b>	<b>66.0%</b>	<b>-3.2%</b>	<b>-1484</b>
Hombres	26,467	58.0%	17,164	64.7%	-3.0%	-665
Mujeres	30,148	61.6%	18,676	67.3%	-3.4%	-819

Fuente: INEI- (CPV, 1993, 2007).

Elaboración: Equipo Técnico.

## Población en edad de trabajar según zonas geográficas

El Censo del 2007, revela que de las cinco zonas de la provincia de Huancayo en dos de ellas más del 70% de la población tiene edad para desempeñar alguna actividad



económica, mientras que en 1993, ninguna de ellas superaba este porcentaje de población en edad, para participar en la actividad económica.

En la zona metropolitana (El Tambo, Huancayo, Pilcomayo, Chilca) se da la mayor proporción de población con edad para desempeñar una actividad económica con 73.0%, la cual creció en 2.38% anual, sigue en importancia el suroeste (72.1%), el sur y el norte (68.9%) cada uno, y el este (62.3%).

Entre el Censo de 1993 y 2007, se observa que en la zona metropolitana y el norte que la PET aumentó significativamente en 2.38% y 1.96% respectivamente en promedio cada año, mientras que en la zona sur creció a una tasa de 1.78% promedio anual. Contrariamente, la zona suroeste (-0.68%), y la zona este (-0.31%) disminuyeron su crecimiento (cuadro 4.2).

**Cuadro 4.2**

**Provincia Huancayo: Población censada en edad de trabajar y tasa de crecimiento promedio anual, según provincia, 1993 y 2007 (Población de 14 y más años de edad)**

Zona geográfica	1993		2007		Tasa de crecimiento promedio anual
	Población en edad de Trabajar	% del Total de la población	Población en edad de Trabajar	% del Total de la población	
Este	9,830	56.7%	9,409	62.3%	-0.31%
Metropolitana	183,596	65.3%	255,293	73.0%	2.38%
Sur	26,841	61.2%	34,376	68.9%	1.78%
Suroeste	6,340	64.4%	5,765	72.1%	-0.68%
Norte	22,983	61.9%	30,141	68.9%	1.96%

Fuente: INEI- (CPV, 1993, 2007).

Elaboración: Equipo Técnico.

### **Población en edad de trabajar según nivel de educación alcanzado**

De acuerdo al nivel de educación alcanzado por la población en edad de trabajar de la provincia de Huancayo, al 2007 el 40.2% ha logrado estudiar algún año de educación secundaria, el 36.5% tiene educación superior (superior no univ. incompleta 7.0%, superior no univ. completa 8.1%, superior univ. incompleta 8.5%, superior univ. completa 12.9%), el 17.9% logró estudiar algún grado de educación primaria y solamente el 5.4% no tiene nivel alguno de educación y el 0,1% educación inicial.

En el período intercensal 1993-2007, el nivel de educación de la población ha mejorado, así en la provincia de Huancayo con educación superior no universitaria completa se ha incrementado en 117.6%, los que tienen educación universitaria completa en 96.9% y los de educación secundaria en 22.2%.

Mientras que los de nivel primario disminuyeron en -16% y también disminuyeron la PET que tienen educación inicial en -67.7% y los de la PET sin nivel se incrementó en 613.3% (cuadro 4.3).

**Cuadro 4.3**  
**Provincia Huancayo: Población censada en edad de trabajar, según nivel de educación alcanzado, 1993 y 2007**  
**(Población de 14 y más años de edad)**

Nivel de educación alcanzado	1993		2007		Variación Intercensal		Tasa de Crecimiento promedio anual	
	Absoluta	%	Absoluta	%	Absoluta	%	Absoluta.	%
<b>Total</b>	250,820	100.0%	334,984	100.0%	84,164	33.6%	6,011	2.1%
Sin Nivel	2,526	1.0%	18,018	5.4%	15,492	613.3%	1,106	15.1%
Educación Inicial	847	0.3%	274	0.1%	-573	-67.7%	-40	-7.7%
Primaria	71,392	28.5%	59,985	17.9%	-11,407	-16.0%	-814	-1.2%
Secundaria 1/	110,153	43.9%	134,602	40.2%	24,449	22.2%	1,746	1.4%
Superior No Univ. incompleta	13,442	5.4%	23,470	7.0%	10,028	74.6%	716	4.1%
Superior No Univ. completa	12,398	4.9%	26,980	8.1%	14,582	117.6%	1,041	5.7%
Superior Univ. incompleta	18,166	7.2%	28,535	8.5%	10,369	57.1%	740	3.3%
Superior Univ. completa	21,896	8.7%	43,120	12.9%	21,224	96.9%	1,516	5.0%

1/. Incluye educación básica regular y laboral.

Fuente: INEI – (CPV, 1993, 2007)

Elaboración: Equipo Técnico.

### **Población Económicamente Activa**

Según resultados del Censo 2007, la Población Económicamente Activa (PEA) de la provincia de Huancayo en el año 2007 alcanzó las 178 mil 830 personas, que constituye el 53.38% de la población en edad de trabajar, es decir personas de 14 y más años de edad que en la semana de referencia se encontraban: i) trabajando ii) no trabajaron pero tenían trabajo iii) o se encontraban buscando activamente un trabajo.

De acuerdo a esta misma fuente, el 95.2% de la PEA (170 mil 330 personas) se encontraban ocupadas; y el 4.8% de la PEA se encontraban desocupadas, es decir 8 mil 500 personas.

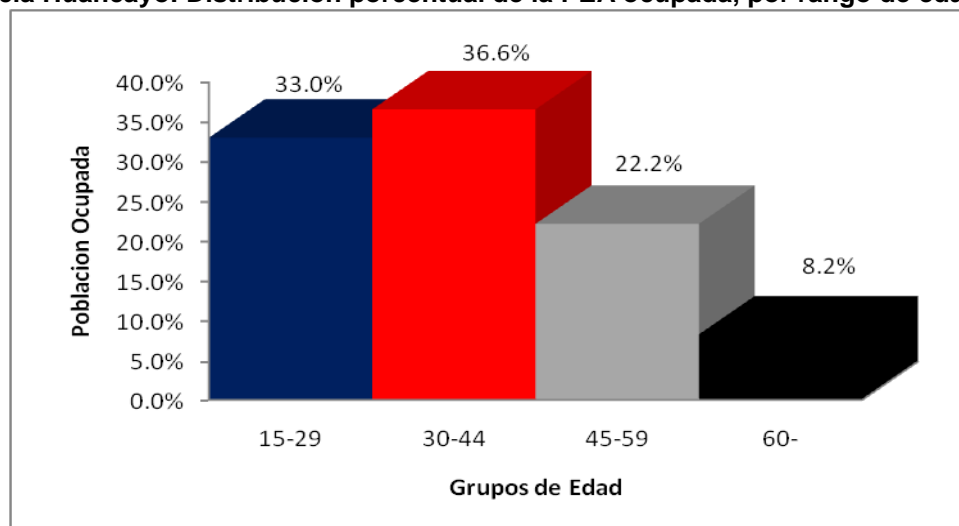
Otra característica importante de la PEA ocupada es la edad, el 33.99% está comprendida entre los 15 y 29 años y otro 36.23% entre los 30 y 44 años de edad (cuadro 4.4).

**Cuadro 4.4**  
**Provincia Huancayo: Distribución porcentual de la PEA ocupada y desocupada, No PEA, por rango de edad, 2007.**

Edades	Total PEA	%	PEA Ocupada	%	PEA Desocupada	%	No PEA	%
<b>Total</b>	<b>178,830</b>	<b>100.00%</b>	<b>170,330</b>	<b>100.0%</b>	<b>8,500</b>	<b>100.0%</b>	<b>156,154</b>	<b>100.0%</b>
15-29	60,790	33.99%	56,235	33.0%	4,555	53.6%	82,762	53.0%
30-44	64,786	36.23%	62,309	36.6%	2,477	29.1%	25,475	16.3%
45-59	38,821	21.71%	37,748	22.2%	1,073	12.6%	19,581	12.5%
60-	14,433	8.07%	14,038	8.2%	395	4.6%	28,336	18.1%

Fuente: INEI – (CPV, 2007)  
Elaboración: Equipo Técnico.

**Grafico 4.1**  
**Provincia Huancayo: Distribución porcentual de la PEA ocupada, por rango de edad, 2007.**



Fuente: INEI – (CPV, 2007)  
Elaboración: Equipo Técnico.

### **Población económicamente activa según nivel de educación**

El Censo del 2007, revela que el nivel de educación alcanzado por el conjunto de la fuerza laboral de la provincia de Huancayo.

En el 2007, la PEA sin nivel educativo alguno alcanzó el 3.3%, los que tienen educación inicial el 0,1% y los que tienen educación primaria 16.7%, la PEA con educación superior universitaria alcanzo 18.7%, pero sin embargo la PEA con nivel educativo de Secundaria es la más representativa 36.7% (cuadro 4.5).

**Cuadro 4.5**  
**Provincia Huancayo: Población Económicamente Activa censada, según nivel de educación alcanzado, 2007.**  
**(Población de 14 y más años de edad)**

	PEA Ocupada	%	PEA Desocupada	%	Total PEA	%
<b>Total</b>	<b>172189</b>	<b>100%</b>	<b>8555</b>	<b>100%</b>	<b>180744</b>	<b>100%</b>
Sin Nivel	5735	3.3%	156	1.8%	5891	3.3%
Educación Inicial	137	0.1%	9	0.1%	146	0.1%
Primaria	29135	16.9%	1128	13.2%	30263	16.7%
Secundaria	62707	36.4%	3583	41.9%	66290	36.7%
Superior No Univ. incompleta	11661	6.8%	547	6.4%	12208	6.8%
Superior No Univ. completa	18187	10.6%	1019	11.9%	19206	10.6%
Superior Univ. incompleta	12382	7.2%	578	6.8%	12960	7.2%
Superior Univ. completa	32245	18.7%	1535	17.9%	33780	18.7%

Fuente: INEI – (CPV, 2007)

Elaboración: Equipo Técnico.

### PEA ocupada según rama de actividad

Al considerar a la población de la provincia de Huancayo con relación a la rama de actividad en la que labora, se observa como primera actividad económica al comercio que laboran un total de 41 mil 914 personas (24.61% del total de la PEA ocupada), 24 mil 741 personas (14.53%) en agricultura segunda en importancia, 15 mil 864 (9.31%) en enseñanza tercera en importancia, 15 mil 074 personas (8.85%) en transportes y comunicaciones cuarta actividad económica en importancia, 14 mil 935 (8.77%) en manufactura quinta en importancia, 9 mil 818 (5.76%) en construcción, 20 mil 339 (11.94%) en otros servicios (comprende administración pública, defensa, planes de seguridad social, actividades de servicios sociales y de salud, servicios comunitarios, sociales y personales, hogares privados con servicio doméstico y organizaciones y órganos extraterritoriales.) y, entre los principales.

Según sexo, las principales ramas de actividad en la que participan los hombres son comercio (20.12%), seguido de agricultura (16.37%), transportes y comunicaciones (13.56%) y otros servicios el 8.91% en el caso de las mujeres, el 30.82% se encuentra trabajando en comercio, el 11.98% en la agricultura, el 16.13% en otros servicios y 12.38% en la enseñanza, entre las principales (cuadro 4.6).

**Cuadro 4.6**  
**Provincia Huancayo: PEA ocupada censada por sexo, según rama de actividad, 2007**  
**(Población de 14 y más años de edad)**

Rama de Actividad	Total		Hombres		Mujeres	
	Absoluta	%	Absoluta	%	Absoluta	%
<b>Total</b>	<b>170,330</b>	<b>100.00%</b>	<b>98,848</b>	<b>100.00%</b>	<b>71,482</b>	<b>100.00%</b>
Agricultura	24,741	14.53%	16,178	16.37%	8,563	11.98%
Pesca/Minería	2,348	1.38%	2,223	2.25%	125	0.17%
Manufactura	14,935	8.77%	9,452	9.56%	5,483	7.67%
Construcción	9,818	5.76%	9,459	9.57%	359	0.50%
Comercio	41,914	24.61%	19,886	20.12%	22,028	30.82%
Transportes y Comunicaciones	15,074	8.85%	13,404	13.56%	1,670	2.34%
Electricidad, gas y agua	515	0.30%	432	0.44%	83	0.12%
Hoteles y Restaurantes	10,345	6.07%	3,294	3.33%	7,051	9.86%
Intermediación Financiera	1,395	0.82%	745	0.75%	650	0.91%
Activ. Inmob. Empres. Y de Alq.	9,746	5.72%	6,509	6.58%	3,237	4.53%
Enseñanza	15,864	9.31%	7,012	7.09%	8,852	12.38%
Otros Servicios 1/	20,339	11.94%	8,806	8.91%	11,533	16.13%
No específico	3,296	1.94%	1,448	1.46%	1,848	2.59%

1/ Administración pública, defensa, planes de seguridad social, actividades de servicios sociales y de salud, servicios comunitarios, sociales y personales, hogares privados con servicio doméstico y organizaciones y órganos extraterritoriales.

Fuente: INEI – (CPV, 2007)

Elaboración: Equipo Técnico.

A nivel de estructura del mercado laboral, el empleo es básicamente autogenerado, el 43.45% son trabajadores independientes generados por la micro y pequeña empresa, el 32.25% de la PEA está ocupada en el sector privado y público como empleados, el 2.26% se encuentra en condición de empleador o patrono (cuadro 4.7).

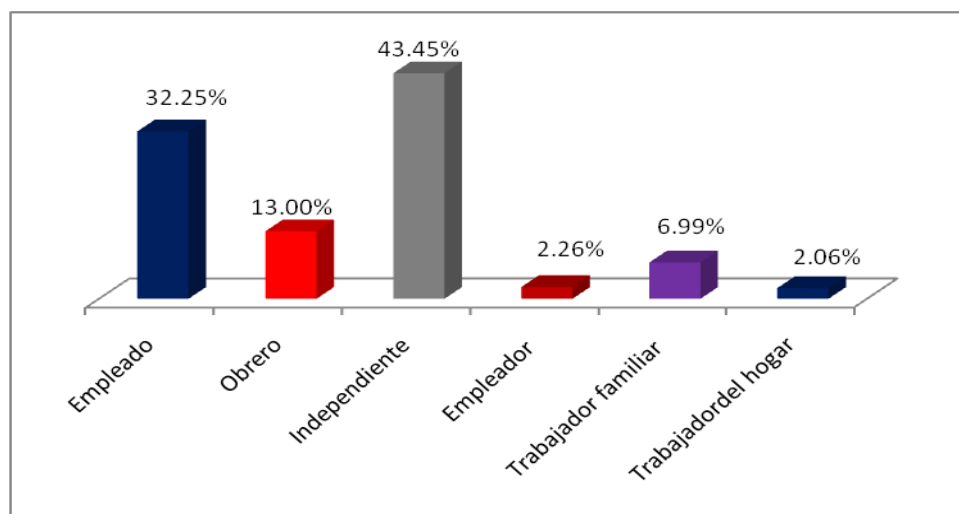
**Cuadro 4.7**  
**Provincia Huancayo: Distribución porcentual de la Población Económicamente Activa**  
**ocupada, por Estructura de mercado, 2007.**

	Absoluto	PEA	Empleado	Obrero	Independiente	Empleador	Trabajador familiar	Trabajador del hogar
<b>Total</b>	<b>172,189</b>	<b>100.00%</b>	<b>32.25%</b>	<b>13.00%</b>	<b>43.45%</b>	<b>2.26%</b>	<b>6.99%</b>	<b>2.06%</b>
Este	4,328	100.00%	6.42%	12.04%	55.22%	0.62%	24.77%	0.92%
Metropolitana	133,444	100.00%	37.06%	11.68%	41.96%	2.32%	4.73%	2.25%
Sur	17,558	100.00%	15.79%	15.42%	51.02%	2.36%	14.07%	1.34%
Suroeste	2,849	100.00%	8.39%	10.00%	53.67%	0.53%	27.03%	0.39%
Norte	14,010	100.00%	19.88%	23.42%	42.38%	2.46%	10.06%	1.80%

Fuente: INEI – (CPV, 2007)

Elaboración: Equipo Técnico.

**Grafico 4.2**  
**Provincia Huancayo: Distribución porcentual de la Población Económicamente Activa ocupada, por Estructura de mercado, 2007.**



Fuente: INEI –(CPV, 2007)  
 Elaboración: Equipo Técnico.

Siguiendo la metodología de la Organización Internacional del Trabajo (OIT), según la cual se puede diferenciar la fuerza de trabajo en sectores de mercado, con tasas de crecimiento promedio anual de 9.7% que equivale a 4 mil 237 personas (patronos 7.4%, obreros 3.9% y empleados 15%) y sectores de no mercado que creció en promedio anual en 5% (trabajadores independientes 5.7%, familiares no remunerados 2.7% y del hogar 2.6%), los primeros crecieron sostenidamente, aunque siendo los empleados los que aumentaron a tasas elevadas (cuadro 4.8).

**Cuadro 4.8**  
**Provincia Huancayo: Distribución de la PEA por regímenes productivos, 1993-2007.**

Régimen productivo	1993		2007		Variación Intercensal		Tasa de crecimiento promedio anual	
	Abs.	%	Abs.	%	Abs.	%	Abs.	%
<b>Sectores de mercado</b>	<b>2,2484</b>	<b>33.11%</b>	<b>81,799</b>	<b>47.51%</b>	<b>59,315</b>	<b>263.81%</b>	<b>4,237</b>	<b>9.7%</b>
Patrono	1,440	2.12%	3,897	2.26%	2,457	170.63%	176	7.4%
Obrero	13,167	19.39%	22,378	13.00%	9,211	69.96%	658	3.9%
Empleado	7,877	11.60%	55,524	32.25%	47,647	604.89%	3,403	15.0%
<b>Sectores de no mercado</b>	<b>45,418</b>	<b>66.89%</b>	<b>90,390</b>	<b>52.49%</b>	<b>44,972</b>	<b>99.02%</b>	<b>3,212</b>	<b>5.0%</b>
Trabajador independiente	34,615	50.98%	74,811	43.45%	40,196	116.12%	2,871	5.7%
Trabajador familiar no remunerado	8,313	12.24%	12,036	6.99%	3,723	44.79%	266	2.7%
Trabajadores del hogar	2,490	3.67%	3,543	2.06%	1,053	42.29%	75	2.6%
<b>Total PEA</b>	<b>67,902</b>	<b>100%</b>	<b>172,189</b>	<b>100%</b>	<b>104,287</b>	<b>153.58%</b>	<b>7449</b>	<b>6.9%</b>
Relación PEA/Población total (%)	17.43%		36.92%					

Fuente: INEI – (CPV, 1993, 2007).  
 Elaboración: Equipo Técnico.

Se observa también una disminución lenta de los sectores de no mercado en unidades económicas familiares de las Micro y pequeñas empresas y la agricultura campesina, donde sus ingresos en la mayoría de casos corresponden a niveles de pobreza y extrema pobreza. En lo que respecta a la tasa bruta de actividad que es la relación PEA/población total, esta se ha expandido del 17.43% en 1993 al 36.92% en el 2007.

Otras dos razones estructurales por las que la economía no crea los suficientes puestos de trabajo son la falta de articulación inter empresarial entre los bloques productivos y la baja productividad del trabajo.

### **Promoción de la inversión privada.**

El Instituto de Promoción de la Inversión Privada y CTI (IPIP-CTI), es el encargado de la promoción de la inversión privada en la provincia de Huancayo, pero sin embargo en la última encuesta realizada por la GPP (2012), sobre la eficiencia en el servicio que brinda, los encuestados lo califican como bueno solo un 3.3%, y el 73% no conoce la labor de este instituto, por lo que se requiere formular estrategias para mejorar la labor de esta.

Por otro lado un indicador de la facilidad para hacer negocio en la provincia de Huancayo es el número de licencias de apertura de establecimientos otorgados por las municipalidades, según RENAMU (2011), el número de licencias otorgadas fue de 1949 entre, licencias para servicios, para artesanía y manufactura, para comercio, para actividades agropecuarias, para actividades profesionales; otorgadas en 22 municipalidades de la provincia de Huancayo. Por otro lado 6 municipalidades (Carhuacallanga, Colca, Cullhuas, Huacrapuquio, Pariahuanca, Sicaya) no otorgaron licencias.

## **4.2. PRODUCCIÓN**

### **Producción Agrícola**

La agricultura al 2007 fue la segunda actividad principal de ingresos de 24 mil 741 personas que representan el 14.53% de los ciudadanos. Pero sin embargo, la agricultura ha tenido crecimiento negativo del año 2001 al 2010, lo que ha devenido en una reducción de su peso relativo en la producción provincial.

Como se muestra en el cuadro a continuación, la producción para consumo humano del sub sector agrícola se evidencia una progresiva tendencia hacia la caída, su tasa de

crecimiento promedio anual decreció en -0.6%; el cultivo con mas participación es la papa que creció en promedio en 4.05% durante los últimos 9 años, otro cultivo que creció en su producción es el maíz amiláceo en 2.05%, la cebada grano en 1.13%, el trigo en 1.45%, el olluco en 2.94%, el frejol en 5.29%, la oca en 2.68%, la alcachofa 10.78%, quinua 2.73% y otros cultivos en 4.60% (cuadro 4.9).

**Cuadro 4.9**  
**Provincia Huancayo: Producción agrícola, según cultivos principales, 2001 – 2010.**  
**(Toneladas métricas)**

Cultivos	2001	2002	2003	2004	2005	2006	2007	2008	2009	2010	Tasa de Crecimiento Promedio anual	Participación-2010
Sub Sector Agrícola	214,892	224,914	245,981	226,859	211,942	210,441	204,537	207,341	218,567	230,540	0.78%	
<b>Consumo Humano</b>	<b>167,824</b>	<b>179,297</b>	<b>190,506</b>	<b>171,311</b>	<b>157,800</b>	<b>151,553</b>	<b>140,761</b>	<b>137,826</b>	<b>146,554</b>	<b>158,996</b>	<b>-0.60%</b>	<b>100%</b>
Papa	31,252	30,428	32,404	30,248	29,009	31,332	29,517	35,890	38,713	44,688	4.05%	28.11%
Choclo	35,808	33,751	40,143	35,967	32,115	31,034	22,828	22,374	23,993	27,096	-3.05%	17.04%
Zanahoria	28,828	40,179	38,706	34,500	31,244	29,098	26,925	19,443	17,433	16,256	-6.17%	10.22%
Maíz Amiláceo	9,302	9,760	9,447	7,845	7,340	7,039	6,775	7,412	10,819	11,166	2.05%	7.02%
Cebada Grano	8,999	6,856	6,738	5,941	5,401	5,336	5,405	6,354	8,652	9,955	1.13%	6.26%
Arveja Grano Verde	7,082	8,313	8,656	8,668	7,923	6,282	6,375	6,213	6,165	6,528	-0.90%	4.11%
Trigo	5,636	4,582	4,968	4,133	3,184	3,235	3,462	4,138	5,694	6,416	1.45%	4.04%
Cebolla	9,363	13,739	14,544	13,303	12,556	10,561	10,779	7,764	5,367	4,176	-8.58%	2.63%
Haba Grano Verde	9,509	9,206	10,773	10,034	8,733	6,360	6,007	4,696	4,263	4,158	-8.78%	2.62%
Olluco	2,717	2,299	3,014	2,650	2,667	2,370	2,206	2,266	2,758	3,527	2.94%	2.22%
Frejol	1,612	1,209	1,261	1,283	1,570	2,386	2,251	2,166	2,677	2,564	5.29%	1.61%
Mashua	2,306	2,010	2,344	1,877	1,909	2,078	2,069	2,032	2,202	2,237	-0.34%	1.41%
Oca	1,530	1,650	2,000	1,832	1,819	1,787	1,860	1,763	1,869	1,941	2.68%	1.22%
Alcachofa	665	629	790	767	850	1,192	1,489	1,687	1,642	1,672	10.78%	1.05%
Haba Grano Seco	1,840	1,872	1,783	1,612	1,582	1,390	1,398	1,465	1,371	1,542	-1.94%	0.97%
Arveja Grano Seco	1,504	1,673	1,822	1,447	1,240	821	822	986	1,138	1,300	-1.61%	0.82%
Plátano	1,006	844	843	821	861	806	738	702	682	700	-3.95%	0.44%
Quinua	377	263	275	244	291	302	323	294	420	481	2.73%	0.30%
Limón	160	158	180	174	168	146	132	111	85	106	-4.43%	0.07%
Otros	8,328	9,876	9,815	7,965	7,338	7,999	9,402	10,069	10,613	12,487	4.60%	7.85%

Fuente: Dirección Regional de Agricultura Junín – Oficina de Información Agraria.  
Elaboración: Equipo Técnico.

Por otro lado los cultivo que disminuyeron su producción, fueron el choclo en -3.05% de crecimiento negativo, la zanahoria en -6.17%, la arveja grano verde en -0.90%, la cebolla en -8.58%, la aba grano verde en -8.78%, la mashua en -0.34%, la haba grano seco en -1.94%, la arveja grano seco en 1.61%, el plátano en -3.95%, el limón en -4.43% esto explicado por la evolución de precios, la oportunidad de mercado y las condiciones del tiempo atmosférico.



### Rendimiento Agrícola:

El rendimiento de los productos con mayor participación en la producción agrícola de la provincia de Huancayo se incrementó del año 2010 al 2011, en el caso de la papa que tiene una participación del 28% en la producción provincial, el año 2011 registro un rendimiento promedio de 16,844.21 kg/ha., en el caso del choclo que tiene una participación del 17%, en ese mismo año este registro un rendimiento promedio de 12,778.96 kg/ha., la zanahoria el tercero en participación con 10%, el año 2011 registro un rendimiento promedio de 22,778.96 kg/ha (cuadro 4.10).

**Cuadro 4.10**  
**Provincia Huancayo: Rendimiento de los productos agrícolas con mayor participación en la producción agropecuaria, 2010-2011**

Producto Representativo	Rendimiento (Kg./ha.)	
	2010	2011
Papa	16,656.13	16,844.21
Choclo	12,118.16	12,387.06
Zanahoria	21,733.02	22,778.96

Fuente: Dirección Regional de Agricultura-Junín.  
Elaboración: Equipo Técnico.

Con respecto a la producción de otros cultivos de consumo humano, se puede ver en el cuadro 4.11, estos tuvieron un crecimiento anual promedio de 4.6%, el cultivo mas resaltante y que creció a una alta tasa fue la yuca en los tres últimos años (2008-2010) a una tasa promedio anual 144.77%, esto como consecuencia de la gran demanda en el mercado local y nacional, otro cultivo que creció en su producción significativamente el orégano con 13.14%, seguida del ajo con 11.05% (cuadro 4.11).

**Cuadro 4.11**  
**Provincia Huancayo: Producción agrícola, según otros cultivos, 2001 – 2010**  
**(Toneladas métricas)**

Cultivos	2001	2002	2003	2004	2005	2006	2007	2008	2009	2010	Tasa de Crecimiento Promedio anual	Participación-2010
<b>Total Otros cultivos</b>	<b>8 328</b>	<b>9 876</b>	<b>9 815</b>	<b>7 965</b>	<b>7 338</b>	<b>7 999</b>	<b>9 402</b>	<b>10 069</b>	<b>10 613</b>	<b>12 487</b>	4.60%	100.00%
Col o Repollo	1 454	1 923	1 889	1 384	1 109	1 250	1 540	1 822	1 817	2 304	5.25%	18.45%
Nabo	593	796	901	707	623	682	867	930	1 036	1 116	7.28%	8.94%
Tomate	539	312	336	413	522	775	793	938	933	979	6.85%	7.84%
Zapallo	542	835	715	375	508	417	556	702	927	964	6.60%	7.72%
Culantro	410	430	585	452	433	474	596	725	726	942	9.68%	7.54%
Acelga	338	365	432	407	407	536	718	597	663	742	9.12%	5.94%
Poroto	790	896	666	479	336	388	552	629	661	738	-0.75%	5.91%
Lechuga	419	680	698	510	496	549	659	714	598	725	6.28%	5.80%
Chirimoya	569	592	607	540	458	471	476	467	435	456	-2.43%	3.65%
Betarraga	321	307	381	310	246	271	320	271	341	430	3.31%	3.45%
Rabano	624	699	620	440	305	318	460	369	460	424	-4.21%	3.39%
Calabaza	305	305	287	375	310	358	389	338	294	400	3.04%	3.20%
Espinaca	276	383	312	238	168	198	201	199	216	380	3.60%	3.04%
Ajo	139	294	301	263	332	179	148	160	284	357	11.05%	2.86%
Yuca	-	-	-	-	-	-	-	56	78	337	144.77%	2.70%
Guayabo	118	129	131	143	131	141	134	136	142	159	3.35%	1.27%
Melocotonero	138	147	148	144	148	144	142	142	140	143	0.37%	1.14%
Tuna	131	134	129	131	130	132	132	132	134	141	0.84%	1.13%
Granadilla	119	119	125	133	144	133	133	140	119	123	0.40%	0.99%
Manzano	83	90	88	87	84	89	90	91	92	94	1.36%	0.75%
Guindo	75	78	91	83	87	89	91	91	90	92	2.32%	0.74%
Linaza	44	58	70	62	63	67	66	75	83	87	7.93%	0.70%
Orégano	24	24	23	24	24	58	73	71	67	73	13.14%	0.58%
Tumbo	79	78	79	72	71	75	66	66	67	67	-1.77%	0.54%
Sauco	47	46	52	46	55	58	58	59	59	60	2.77%	0.48%
Peral	42	40	42	42	42	42	43	43	44	45	0.67%	0.36%
Lucuma	36	37	34	33	32	37	36	39	40	41	1.58%	0.33%
Cirolero	24	24	23	25	22	25	27	27	28	28	1.77%	0.23%
Nogal	20	20	18	16	20	18	18	20	19	22	0.96%	0.17%
Pacae	29	35	32	31	33	25	18	22	21	21	-3.73%	0.16%

Fuente: Dirección Regional de Agricultura Junín - Oficina de Información Agraria

Elaboración: Equipo Técnico.

La producción de cultivos para consumo industrial en la provincia de Huancayo es relativamente baja, un solo cultivo; además va en descenso, con tasa de crecimiento fue negativo, con un promedio anual de -6.10%, en la producción de maíz amarillo duro (cuadro 4.12).

**Cuadro 4.12**  
**Provincia Huancayo: Producción agrícola, según otros cultivos de consumo industrial, 2001**  
**- 2010**  
**(Toneladas métricas)**

Cultivos	2001	2002	2003	2004	2005	2006	2007	2008	2009	2010	Tasa de Crecimiento Promedio anual
Consumo Industrial	0	0	0	0	50	80	63	70	80	37	-6.10%
Café	-	-	-	-	-	-	-	-	-	-	-
Cacao	-	-	-	-	-	-	-	-	-	-	-
Maíz A. Duro	-	-	-	-	50	80	63	70	80	36.50	-6.10%
Soya	-	-	-	-	-	-	-	-	-	-	-
Tabaco	-	-	-	-	-	-	-	-	-	-	-
Achiote	-	-	-	-	-	-	-	-	-	-	-

Nota:

La tasa de crecimiento promedio anual del maíz amarillo duro corresponde a los años (2005-2010).

Fuente: Dirección Regional de Agricultura Junín - Oficina de Información Agraria

Elaboración: Equipo Técnico.

La producción para consumo animal en la provincia de Huancayo (en sus 28 distritos) tuvo un crecimiento promedio anual de 4.76%; el cultivo que más creció fue el dactylis con una tasa de 16.57%, seguida del trébol con 15.38% (cuadro 4.13).

**Cuadro 4.13**  
**Provincia Huancayo: Producción agrícola, según cultivos para consumo animal, 2001 - 2010**  
**(Toneladas métricas)**

Cultivos	2001	2002	2003	2004	2005	2006	2007	2008	2009	2010	Tasa de Crecimiento Promedio anual	Participacion-2010
Consumo Animal	47 068	45 617	55 475	55 548	54 092	58 807	63 713	69 445	71 933	71 507	4.76%	100%
Alfalfa	13 988	13 627	13 692	12 873	14 257	16 746	16 408	17 131	19 031	19 747	3.91%	27.62%
Otros Pastos Cultivados	9 308	9 508	12 608	13 125	14 075	15 551	15 801	17 429	18 138	18 122	7.68%	25.34%
Kudzu	-	-	-	-	-	-	-	-	-	-	-	-
Pasto Elefante	-	-	-	-	-	-	-	-	-	-	-	-
Rye Grass	8 786	8 967	11 557	11 768	12 593	13 686	13 667	15 213	15 898	15 807	6.74%	-
Trébol	522	541	906	1 112	1 221	1 510	1 730	1 764	1 844	1 891	15.38%	-
Braquearia	-	-	-	-	-	-	-	-	-	-	-	-
Dactylis	-	-	145	245	260	355	403	452	396	424	16.57%	-
Avena Forrajera	18 932	17 339	21 703	22 437	18 620	19 321	22 639	24 785	25 846	26 157	3.66%	36.58%
Cebada Forrajera	4 840	5 143	7 472	7 113	7 141	7 190	8 865	10 101	8 918	7 481	4.96%	10.46%

Nota:

La tasa de crecimiento promedio anual del dactylis corresponde a los años (2003-2010).

Fuente: Dirección Regional de Agricultura Junín - Oficina de Información Agraria.

Elaboración: Equipo Técnico.

## Producción Pecuaria

En el caso de la producción pecuaria el mayor ritmo de producción se ha dado en la producción de carne de caprino con una tasa promedio anual de 13.0% entre los años 2002-2010, seguido de carne de vacuno con 12.3%, producción de carne de ovino

con 9.4% y en los últimos dos años la producción de cuyes se incrementó en 7.7%, otros productos con crecimiento han sido las carnes de ave y porcinos (cuadro 4.14).

Por otro lado la producción de leche fresca en los últimos 8 años se ha ido disminuyendo a una tasa promedio anual de 10.3%, la producción de huevos de aves cayó con una tasa negativa de crecimiento de -8.2%.

Por otro lado es necesario señalar que en la provincia al 2010 la carne de ganado vacuno, tuvo una participación de 44.1% en el total de producción de este tipo de productos, siendo el distrito de Santo Domingo de Acobamba el de mayor participación (17.36%) a nivel de los 27 distritos, seguido del distrito de Chongos Alto (13.46%).

La producción de leche es la segunda en participación en la producción pecuaria provincial con 25.7%, de los cuales el distrito de Santo Domingo de Acobamba es el de mayor participación con el 41.96%, seguido del distrito de Quichuay con 8.52%, los otros distritos con una participación marginal.

Por otro lado, al 2010, la producción de carne de ovino fue el tercero en participación con 11.5%, debido a que se cuentan con una extensa zona de pastos naturales. En la producción de carne de ovino Chongos Alto es el distrito con mayor participación que alcanza a 32.98%, seguido de Chicche 23.61%, Huasicancha 17.89% en donde se cría este ganado en su mayor parte.

El distrito de Santo Domingo de Acobamba es el que tiene la mayor participación en la producción de carne de porcino con 13.66%, seguido del distrito de El Tambo con 8.32%, Pariahuanca 7.65%, Pucara 5.81%, Huayucachi 5.20%, Sapallanga 5.05%, Sicaya 5.17%, Huancan 4.41%.

**Cuadro 4.14**  
**Provincia Huancayo: Producción pecuaria por principales especies, 2002-2010**  
**(Toneladas métricas)**

Año	2002	2003	2004	2005	2006	2007	2008	2009	2010	Tasa de Crecimiento Promedio anual	Participación-2010	
<b>Total</b>	6,296	6,357	6,357	6,396	6,460	6,574	6,359	5,764	6,309	0.03%	100.0%	
<b>Producción de Carnes</b>	<b>Ave</b>	245	239	230	221	221	265	201	273	300	2.6%	4.8%
	<b>Porcino</b>	535	564	568	545	554	591	475	677	647	2.4%	10.3%
	<b>Vacuno</b>	1,103	1,104	1,112	1,103	1,134	1,232	1,219	2,500	2,784	12.3%	44.1%
	<b>Ovino</b>	353	351	348	345	350	371	328	694	725	9.4%	11.5%
	<b>Alpaca</b>	20	20	20	21	12	12	11	18	18	-1.2%	0.3%
	<b>Llama</b>	7	8	8	9	9	13	4	7	7	0.0%	0.1%
	<b>Caprino</b>	5	5	5	5	4	4	4	13	14	13.0%	0.2%
<b>Leche Fresca</b>	3,861	3,894	3,893	3,970	4,007	3,978	4,004	1,433	1,620	-10.3%	25.7%	
<b>Huevos Aves</b>	38	38	36	35	35	37	39	22	19	-8.2%	0.3%	
<b>Lana Ovino</b>	124	128	129	132	123	65	70	75	114	-1.0%	1.8%	
<b>Fibras</b>	7	7	7	11	11	6	3	1	6	-2.1%	0.1%	
<b>Cuyes</b>	0	0	0	0	0	0	0	52	56	7.7%	0.9%	

Nota: Se considera como Fibras (alpaca y llama)

Fuente: Dirección Regional de Agricultura - Junín - Oficina de Información Agraria.

Elaboración: Equipo Técnico.

La producción de carne de cuyes en los últimos años tuvo un crecimiento acelerado, los distritos con más participación en la producción fueron: Santo Domingo de Acobamba con 21.51%, seguido de Quichuay 15.30%, Ingenio 10.34%, Sapallanga 5.02%, Sicaya 5.24%, Pariahuanca 4.87%, Huancayo 3.70%, Chilca 3.80%, El Tambo 3.18%.

La población pecuaria en los últimos 8 años, según principales especies y número de cabezas, se puede observar en el cuadro a continuación, que la población de porcino se ha incrementado a una tasa promedio anual de 4.3%, al 2010 el distrito de Santo Domingo ha sido el de mayor participación. Por otro lado la población de ganado vacuno creció a una tasa promedio anual de 3.1%, de igual manera el distrito de Santo Domingo de Acobamba el de mayor participación, con respecto a la población de caprinos esta creció a una tasa promedio anual de 0.9%, siendo el distrito de Pariahuanca el de mayor participación en su producción.

La población de llama a caído a una tasa de crecimiento negativo de -6.5%, siendo los dos únicos distritos donde se desarrolla su crianza Huasicancha y Pariahuanca con una participación de 56.74% y 46.24% respectivamente.

La población de alpaca tuvo una tasa de crecimiento promedio anual negativo de -2.8%, donde el distrito de Huancayo tiene la mayor participación con 26.45%, seguido de Chicche con una participación de 23.01%, El Tambo con 15.89%.

La población de aves tuvo un crecimiento promedio anual negativo de -1.0%, donde el distrito de Santo Domingo de Acobamba es el de mayor participación con 9.24%, seguido de Chilca con una participación de 7.22%, Saño 7.00%, Huancan 6.47%, Sicaya 5.49%, El Tambo 5.47%.

**Cuadro 4.15**  
**Provincia Huancayo: Población pecuaria por principales especies y número de cabezas, 2002 – 2010**  
**(Unidades)**

Año	2002	2003	2004	2005	2006	2007	2008	2009	2010	Tasa de Crecimiento Promedio anual
<b>Ave</b>	105,000	103,500	96,470	97,960	97,550	105,260	79,807	87,887	96,892	-1.0%
<b>Porcino</b>	22,000	22,050	24,600	24,020	22,990	25,350	23,259	29,357	30,915	4.3%
<b>Vacuno</b>	47,000	49,310	49,300	50,470	51,320	53,800	56,261	58,599	59,816	3.1%
<b>Ovino</b>	175,600	169,900	170,000	170,800	167,920	168,090	153,647	165,638	171,773	-0.3%
<b>Alpaca</b>	6,600	6,820	6,800	7,400	5,930	5,990	5,571	5,141	5,271	-2.8%
<b>Llama</b>	2,100	2,230	2,260	2,780	2,620	2,920	1,264	7,046	1,223	-6.5%
<b>Caprino</b>	2,000	2,130	2,170	2,540	2,510	2,290	2,040	3,738	2,143	0.9%

Fuente: Dirección Regional de Agricultura - Junín - Oficina de Información Agraria  
Elaboración: Equipo Técnico.

## Producción Piscícola

En el caso del sector piscícola, si bien tiene una importancia menor en la producción provincial, sigue siendo relevante para la población que subsiste de ella.

La producción y crianza de truchas es generalmente para consumo humano (Comercialización local, nacional a excepción de la Piscifactoría los Andes que exporta al extranjero), la producción en general ha crecido a una tasa de crecimiento promedio anual de 2.3%, desde 2000 al 2010 (cuadro 4.16).

**Cuadro 4.16**  
**Provincia Huancayo: Cosecha de trucha, según unidades operativas, 2000 – 2011**  
**(Kg)**

Unidad Operativa	Año												Tasa de Crecimiento Promedio anual
	2000	2001	2002	2003	2004	2005	2006	2007	2008	2009	2010	2011	
<b>Total</b>	<b>544,447</b>	<b>609,559</b>	<b>995,074</b>	<b>1,181,084</b>	<b>1,200,179</b>	<b>1,418,803</b>	<b>852,183</b>	<b>957,474</b>	<b>1,012,925</b>	<b>1,188,779</b>	<b>684,770</b>	<b>561,018</b>	2.3%
Centro Piscícola "El Ingenio"	155,738	169,283	154,125	152,978	170,114	142,621	166,702	157,353	148,918	148,450	78,603	35,576	-6.6%
Piscícola "Golden Trout S.A."	-	-	-	-	-	-	218	3,709	1,638	0	0	0	20.1%
Piscícola "Los Quinuales"	-	-	-	-	-	-	4,506	3,786	2,408	1,513	635	818	-28.9%
Piscifactoría "Los Andes"	379,166	409,896	802,058	1,004,113	1,004,565	1,227,939	636,992	757,027	706,091	886,830	517,300	443,400	3.2%
Piscigranja "Gruta Milagrosa"	-	10,035	14,162	8,744	12,647	21,960	20,280	22,476	21,870	19,986	11,232	15,224	1.3%
Piscigranja "La Cabaña"	9,543	20,345	24,730	15,249	12,853	26,284	23,486	13,123	132,000	132,000	77,000	66,000	23.2%

**Nota:**

-1/ Tasa de crecimiento al 2010.

-2/Crecimiento del 2006 al 2008.

-3/Crecimiento del 2006 al 2010.

-4/Crecimiento del 2001 al 2010.

-Información a Junio de 2011

Fuente: Dirección Regional de PRODUCE - Junín - Oficina de Planificación

Elaboración: Equipo Técnico.

Los centros de producción que han tenido una dinámica positiva han sido la Piscifactoría "Los Andes" con 3.2%, Psigranja "Gruta Milagrosa" con 1.3%, "La Cabaña" con 23.2% de crecimiento promedio anual desde su registro.

Por otro lado los centros de producción con dinámica negativa fueron el Centro Piscícola "El Ingenio" con una tasa de crecimiento negativa de -6.6%, y la Piscícola "Los Quinuales" con crecimiento negativo de -28.9% promedio anual; respecto a la Piscícola "Golden Trout S.A." después de su apertura en el año 2006 fue cerrada el año 2008.

## Producción Mineral no Metálico

Históricamente, la principal riqueza natural del Perú son sus abundantes recursos mineros (que son recursos no renovables), sobre todo como consecuencia de procesos geológicos asociados a la formación de la cordillera de los Andes.

Sin embargo en la provincia de Huancayo esta actividad económica ha sido marginal, respecto a otras actividades, es decir en proporciones poco significativas, contribuye a la economía provincial, principalmente con minerales no metálicos. En el cuadro abajo, se muestra a las principales firmas que extraen los minerales no metálicos. En el año 2009 la firma Minera Doña Herminia S.A. fue la de mayor participación (38.94%).

**Cuadro 4.17**  
**Provincia Huancayo: Producción mineral no metálico, según estrato y tipo de producto, 2009**  
**(Toneladas)**

Estrato	Titular	UNIDAD	DISTRITO	Producto	Total	Participación
<b>Total</b>					<b>77 310</b>	<b>100%</b>
Gran y mediana minería	S.M.R.L. Diamante de Huancayo	DIAMANTE	CHICCHE	Arcilla	918	1.19%
Gran y mediana minería	S.M.R.L. Diamante de Huancayo	LA ESPERANZA	CHICCHE	Arcilla	918	1.19%
Gran y mediana minería	Refractarios Peruanos S.A.	LOS CONJUNTOS I	CHONGOS ALTO	Arcilla	3 531	4.57%
Pequeño productor minero	Minera Doña Herminia S.A.	MERCEDES	COLCA	Bentonita	30 101	38.94%
Pequeño productor minero	Compañía Minera Agregados Calcareos S.A.	ENCANTO BLANCO	CHONGOS ALTO	Calcita	2 549	3.30%
Pequeño productor minero	Marmoles y Granitos S.A.	EL MILAGRO	INGENIO	Caliza / dolomita	880	1.14%
Pequeño productor minero	Minera Centro S.A.C.	PORVENIR	QUICHUAY	Caliza / dolomita	4 766	6.16%
Pequeño productor minero	Torres Mayta Jaime David	SANTA MARIA I 2008	COLCA	Puzolana	24 000	31.04%
Pequeño productor minero	Compañía Minera Agregados Calcareos S.A.	JESUS PODEROSO	INGENIO	Talco	7 745	10.02%
Pequeño productor minero	Marmoles y Granitos S.A.	EL MILAGRO	INGENIO	Travertino	617	0.80%
Pequeño productor minero	Minera Centro S.A.C.	PORVENIR	QUICHUAY	Travertino	1 286	1.66%

Fuente: Dirección General de Minería - PDM - Estadística Minera

La producción de minerales no metálicos ha caído del año 2009 al 2011 a una tasa promedio anual de crecimiento negativo de 30.5%, esto explicado por la poca dinámica de este sector en la provincia y otros factores adicionales.



**Cuadro 4.18**  
**Provincia Huancayo: Producción mineral no metálico, según estrato y tipo de producto, 2011(toneladas)**

Estrato	Titular	UNIDAD	DISTRITO	Producto	Total	
<b>Total</b>					<b>37 341</b>	<b>100%</b>
Pequeño productor minero	Compañía Minera Agregados Calcareos S.A.	ENCANTO BLANCO	CHONGOS ALTO	Calcita	4 513	12.09%
Regimen General	Marmoles y Granitos S.A.	EL MILAGRO	INGENIO	Travertino	236	0.63%
Pequeño productor minero	Minera Centro S.A.C.	PORVENIR	QUICHUAY	Caliza / dolomita	12 461	33.37%
Pequeño productor minero	Minera Centro S.A.C.	SANTA MARIA I 2008	COLCA	Travertino	730	1.95%
Pequeño productor minero	Minera Santa Maria E.I.R.L	JESUS PODEROSO	INGENIO	Puzolana	2 000	5.36%
Pequeño productor minero	PeruSton S.A	EL MILAGRO	INGENIO	Travertino	16 065	43.02%
Regimen General	Refractarios Peruanos S.A	PORVENIR	QUICHUAY	Arcilla	1 337	3.58%

Fuente: Dirección General de Minería - PDM - Estadística Minera

La provincia de Huancayo tienen como lineamiento de política, promover el desarrollo del tercer sector o economía solidaria (cadenas productivas, alianzas estratégicas), para convertir la agricultura campesina en agricultura comercial y las MYPE en PYME formales.

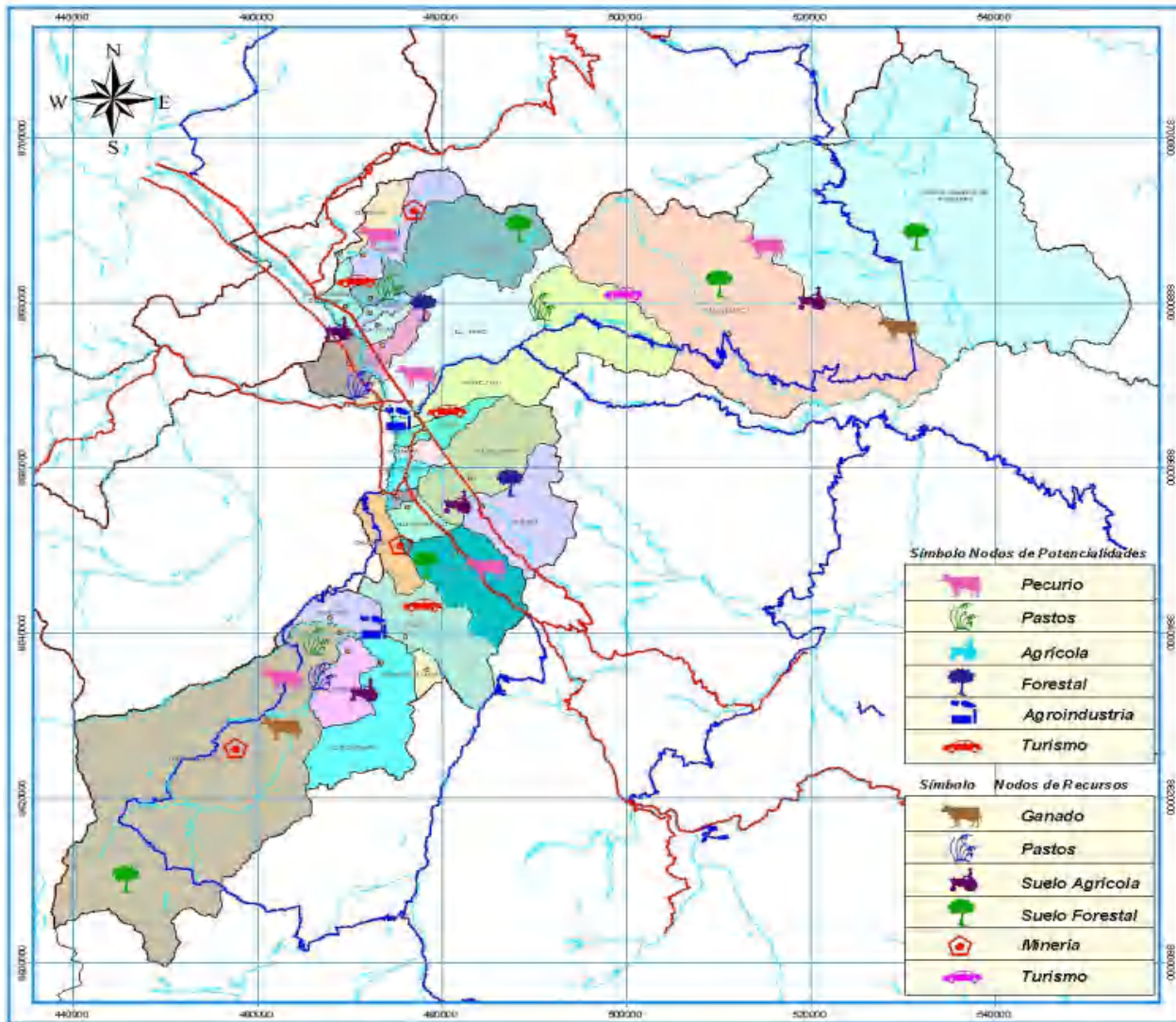
Por lo que se realizan acciones para incentivar a la PYME, al año 2010, un total de 18 municipalidades realizaron acciones para incentivar a la PYME en diversos tipos de acciones entre las principales se tiene a la promoción y publicidad, realización de ferias y concursos, convenios con ONG, empresas privadas, capacitación para mejorar la producción y venta, simplificación de trámite para licencia de funcionamiento, de los cuales el mayor número de acciones se realizan ferias y concursos (cuadro 4.19).

**Cuadro 4.19**  
**Provincia Huancayo: Municipalidades que realizaron acciones para incentivar a las MYPES, según distrito, 2006-2010**

Tipo	2006	2007	2008	2009	2010
PROVINCIA HUANCAYO	28	28	28	28	28
Promoción y publicidad	4	3	6	8	10
Realización de ferias y concursos	9	5	11	15	14
Convenios con ONG, empresas privadas	3	0	2	6	7
Capacitación para mejorar la producción y venta	6	3	8	9	7
Simplificación de trámite para licencia de funcionamiento	5	5	9	12	11
Otro	1	0	0	0	0
No realizaron acciones	15	15	10	8	8
Si realizaron acciones	13	13	18	20	18

Fuente: INEI - Registro Nacional de Municipalidades 2011.  
 Elaboración: Equipo Técnico.

Provincia Huancayo: Nodos de Recursos y Potencialidades, 2012



COORDENADAS: UTM 20QUD (18° 00' 00" S, 75° 00' 00" W)  
 PROYECCION UNIVERSAL TRANSVERSAL DE MERCATOR (UTM 18S SUR)  
 ESPHERA Y DATUM: SISTEMA GEOIDICO MUNDIAL (GDM) DE 1984

DEPARTAMENTO DE JUNÍN

**MUNICIPALIDAD PROVINCIAL DE HUANCAYO**

SECRETARÍA TÉCNICA DEL PVPP

---

**PLAN VIAL PROVINCIAL PARTICIPATIVO**

**NODOS DE RECURSOS Y POTENCIALIDADES**

Elaborado por:	ING. ALFREDO CHOY GONZÁLEZ	ING. ÁLDO INFANTE PASTOR
Versión:	V 1.0 2012	AGOSTO 2011

**16**

W, L, M, N, O, P, Q, R, S, T, U, V, W, X, Y, Z

Fuente: IVPP-2012-2021.

### 4.3. SECTOR TURISMO.

El crecimiento de la actividad turística de la provincia de Huancayo, se presenta con el predominio en el uso de los atractivos turísticos convencionales, aunque también se aprecia un proceso de desarrollo de nuevos productos turísticos.

Para el desarrollo del sector turismo es condición necesaria la implementación de infraestructura básica, como son: Carreteras, comunicaciones, luz, agua y desagüe, servicios para facilitar el acceso a los distintos productos turísticos que se están desarrollando y atender con estándares de calidad las demandas de los turistas.

El turismo en la provincia de Huancayo es una actividad económica de gran potencial, que se traducen en una intensa actividad comercial como consecuencia de su ubicación geopolítica y estratégica en el centro del país y debe ser uno de los ejes de desarrollo que favorezca la inclusión social y el progreso económico.

Según la Encuesta Nacional de Infraestructura Distrital del año 2005, la provincia posee 42 lugares turísticos, en 22 distritos. Resaltando los recursos turísticos, en el distrito de Huancayo (Torre Torre, Huaytapallana, Cerrito de la Libertad, Feria Dominical, Capilla la Merced), Carhuacallanga (Incho, Sillana), Chacapampa (Casa Cultura), Chicche (Potaca Villa), Chilca (Río Mantaro), Chongos Alto (Ichuranra, Huali), Cullhuas (Coto Coto, Llullucha, Pallahuarwuna), El Tambo (Cochas Grande, Agua de las Vírgenes, Circuito Huaytapallana, Caminito de Hyo), Hualhuas (Ruinas de Patancoto), Huancan (Wariwilka, Baño de los Incas), Ingenio (Piscigranjas, Ruinas Huinaula), Pilcomayo (Brisas del Mantaro), Pucara (Ruina Ullacoto, Pueblo Histórico - Campaña de la Breña), Quichuay (Piscigranja Los Andes), Quilcas (Quilca, Ruinas de Patancoto), San Agustín (Ruinas Junishcoto), Saño (Cinco Cacerones), Sapallanga (Piscigranjas, Ruinas Villacorta), Sicaya (Parroquia Sicaya), Viques (Culchupuquio)<sup>13</sup>.

Además se celebran 134 festividades a nivel de todos los distritos, resaltando las siguientes festividades: Carnaval, Semana Santa, Cruces, Cruz del Cerrito, Cruz de Villa Sausa, Señor de la Ascensión, Señor de la Ascensión, Santísima Trinidad, Santiago, Día del Turismo, Señor de los Milagros, Creación Política, Aniv. Colegio Santa Isabel, Jura de la Independencia, Año Nuevo, Huaylash, Chonguinada, Cruz de Mayo, Señor de la Ascensión, Santiago, Carnavales, Patronal San Roque, Huaylash, Santiago, San

<sup>13</sup> Para mayor detalle revisar anexos 2 y 3.

Bartolomé, Patronal, Los Negritos, Chinchilpo – Gamonal, Taita Niño, Huaylash, Fiestas Cruces, Tayta Padre, Santiago<sup>14</sup>.

La gastronomía que está posicionando a la provincia, la región y el país en las preferencias mundiales, factores que en el mediano plazo podrían convertir a la provincia de Huancayo en el eje de uno de los destinos turísticos más importantes del Perú.

La oferta hotelera de la provincia de Huancayo no está muy desarrollada, son muy pocos los hoteles pertenecientes a grandes grupos hoteleros o integrados en centrales de reservas, la mayoría de los establecimientos son independientes o forman parte de grupos familiares locales.

Actualmente, la oferta de alojamiento hotelero en la provincia de Huancayo es de solo 3 hoteles de 1 estrella, 5 hoteles de 2 estrellas, 5 hoteles de 3 estrellas; con respecto a hostales, existen 10 con categoría de 1 estrella, 12 hostales de 2 estrellas y 6 hostales de 3 estrellas. La ocupabilidad de los establecimientos de hospedajes y hoteles es casi constante en todos los meses del año, más aun en fechas festivas este se incrementa.

### Infraestructura hotelera y turistas.

Como se puede apreciar, en el cuadro 4.20, se puede apreciar la infraestructura turística de la provincia de Huancayo, comparado con las otras provincias de la Región Junín.

**Cuadro 4.20**  
**Departamento Junín: Infraestructura Turística, 2012**

Provincia Nº Estrellas	Hoteles			Hostales			Albergue	Est.Hosp Sin C/C	Total	%
	1*	2*	3*	1*	2*	3*				
Total	3	10	8	16	21	8	1	226	293	100
Huancayo	3	5	5	10	12	6	1	120	162	55.67
Concepción	0	1	1	0	1	1	0	10	14	4.81
Chupaca	0	0	0	0	1	0	0	2	3	0.69
Jauja	0	0	0	1	1	0	0	8	10	3.44
Tarma	0	3	1	3	2	0	0	19	28	9.62
Junín	0	0	0	0	0	0	0	3	3	1.03
Yauli	0	0	0	2	3	0	0	16	21	7.22
Chanchamayo	0	1	1	0	0	1	0	28	31	10.65
Satipo	0	0	0	0	1	0	0	20	21	6.87

Fuente: Dirección Regional de Comercio Exterior y Turismo.

<sup>14</sup> Para mayor detalle revisar anexos 2 y 3.

**Cuadro 4.21**  
**Provincia Huancayo: Número de habitaciones ofertadas, por número de arribos, y pernoctaciones por lugar de residencia 2003-2011.**

AÑOS	N° de Hab. Ofertadas		N° de Plazas Cama	N° de Arribos	N° de Arribos por Lugar de Residencia		Habitaciones Noche Ocupadas	Pernoctaciones Noche Ocupadas	N° de Pernoctaciones por Lugar de Residencia		N° de Puestos de Trabajo
	Con Baño	Sin Baño			Extranjeros	Peruanos			Extranjeros	Peruanos	
*2003	12707	8685	36684	115927			114604	150453			2841
*2004	5905	5452	18661	69592			58933	86792			1693
*2005	18063	13906	54860	164162			143999	208550			4569
*2006	20082	13628	57993	189334			159163	242520			5113
*2007	17854	12602	50931	164244			132648	210403			4603
*2008	19788	12242	54663	209317			193144	269431			5533
*2009	21010	13695	58198	211010	1889	209169	193649	264395	3160	261282	5631
*2010	23165	14742	63506	215366	1567	213688	192311	267899	2637	265263	6065
*2011	20786	13702	57816	209639	1452	207723	186345	259957	2281	257185	5717
*1/2012	11619	7447	32153	125191	794	124372	109135	152187	1393	150770	3153
Tasa de crecimiento promedio anual	6.34%	5.86%	5.85%	7.69%	-12.32%	-0.35%	6.26%	7.07%	-15.04%	-0.79%	9.13%

1/ Datos disponibles a julio 2012.

\*Estimación para la provincia de Huancayo, utilizando la proporción del total de la región, proporcionada por la Dirección Regional de Comercio Exterior y Turismo.

Fuente: Dirección de Turismo-Registro de Cédulas de Estadística Mensual de Establecimientos de Hospedaje. Elaboración: Equipo Técnico.

### Provincia Huancayo: Recursos Turísticos, 2012.



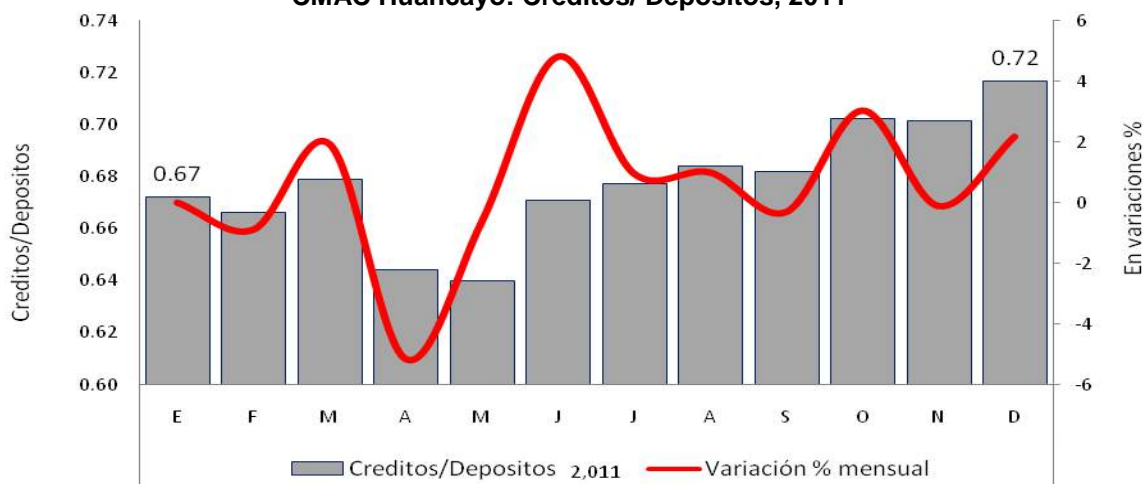
Fuente: PVPP: 2012-2021.

#### 4.4. MERCADO FINANCIERO

##### Caja Municipal de Ahorro y Crédito-Huancayo

La Caja Municipal de Ahorro y Crédito-Huancayo (CMAC-Huancayo), viene jugando un rol importante en la economía huancaína al expandir la oferta de recursos financieros (principalmente crédito) hacia segmentos medios y pobres de la población (MYPES, PYMES y hogares) permitiéndoles de esta manera, el aprovechamiento de oportunidades de negocios, crecimiento y mejoramiento de sus niveles de vida. Si se analiza el cociente Colocaciones/Depósitos de la Caja Huancayo observamos que en la mayoría de los meses del año 2011 ésta relación supera 0.50, además en los últimos años ha seguido una tendencia creciente (grafico 4.3). En este sentido en el gráfico siguiente se muestran datos estilizados los que sugieren que la CMAC Huancayo viene cumpliendo un importante rol dinamizador de los mercados de capitales locales.

**Grafico 4.3**  
**CMAC Huancayo: Créditos/ Depósitos, 2011**



Fuente: SBS

Elaboración: Equipo Técnico.

#### 4.5. ESTABILIDAD ECONÓMICA PROVINCIAL

Según el informe perspectivas de la economía mundial - informe WEO, por sus siglas en inglés- del FMI (10/2012), la economía mundial se va deteriorado más, y las proyecciones de crecimiento se han revisado a la baja. Las economías avanzadas tendrán que hacer frente a un entorno de bajo crecimiento, elevado desempleo, altos niveles de deuda pública y un lento proceso de desapalancamiento. Además se estima que ahora los

riesgos a la baja son mayores que los señalados en los informes WEO de abril de 2012 y septiembre de 2011.

La desaceleración reciente de las economías emergentes ha superado las previsiones iniciales. La situación de la eurozona y el menor crecimiento de estados Unidos han afectado los volúmenes de comercio, particularmente en Asia, mientras que la caída en el precio de los commodities, específicamente en los metales básicos, ha afectado a las economías de América latina.

Por otro lado según el (MMM 2013-2015), el Perú crecerá en torno al 6,0%- 6,5% durante el periodo 2012-2015 y se mantendrá como la economía más dinámica y estable de la región. Este crecimiento se alcanzará siempre y cuando i) no se produzca un colapso financiero-global similar al del 2008 con Lehman Brothers, ii) la inversión privada mantenga su dinamismo, creciendo en torno al 11,2% anual y se concreten importantes proyectos de inversión en marcha y anunciados, iii) entren en operación una serie de proyectos, entre los que destacan los mineros que elevarán la producción de cobre en alrededor de 75% hacia el 2015.

En cuanto al desempeño de la economía de la provincia de Huancayo, reflejado por la evolución del PBI regional se ve un crecimiento sostenido, siempre en cuando la economía nacional mantenga el mismo ritmo.

#### **Tasa de inflación en la Provincia de Huancayo.**

La evolución de la tasa de inflación de la provincia de Huancayo del año 2009 al 2011 se puede apreciar en el cuadro a continuación, siendo la inflación acumulada anual del 0.26% en el año 2009, en el año 2010 fue de 2.49% y en el 2011 fue de 5.34%.

El Banco Central de Reserva tiene como función preservar la estabilidad monetaria, teniendo como objetivo mantener la tasa de inflación entre 1% y 3%. En este sentido la tasa de inflación acumulada de la provincia de Huancayo se situó en ese rango en el año 2009 y 2010 solo en el año 2011 éste sobrepaso el rango meta, que según el BCRP se debió principalmente por el impacto en los precios domésticos de las alzas en los precios de los commodities desde los últimos meses de 2010, así como por factores climatológicos internos que afectaron la oferta de algunos alimentos perecibles, principalmente entre los meses de agosto y noviembre. Además los precios de los alimentos en los mercados mundiales presentaron una alta volatilidad por la incertidumbre



en la recuperación de la economía de Estados Unidos, la crisis en algunos países europeos y la desaceleración de la economía de China.

**Cuadro 4.22**  
**Ciudad de Huancayo: índice de precios promedio mensual al consumidor y variación porcentual, 2009 - 2011**  
**(Base: año 2009 = 100,0)**

Mes	Índice de precios mensual			Variación porcentual								
				Mensual			Acumulado			Anual 1/		
	2009	2010	2011	2009	2010	2011	2009	2010	2011	2009	2010	2011
Enero	99.94	101.25	103.38	-0.39	0.67	0.29	-0.39	0.67	0.29	7.42	1.32	2.10
Febrero	99.93	101.37	103.49	-0.01	0.11	0.10	-0.39	0.78	0.39	6.80	1.44	2.09
Marzo	100.16	101.42	104.17	0.24	0.05	0.66	-0.16	0.83	1.05	6.20	1.25	2.72
Abril	100.30	101.32	104.89	0.14	-0.10	0.69	-0.02	0.73	1.75	5.98	1.01	3.53
Mayo	100.21	101.34	105.20	-0.09	0.02	0.30	-0.11	0.75	2.05	5.22	1.13	3.81
Junio	100.02	101.51	105.21	-0.19	0.16	0.01	-0.30	0.92	2.06	3.90	1.49	3.65
Julio	100.17	101.98	105.87	0.14	0.47	0.62	-0.16	1.39	2.70	3.06	1.81	3.81
Agosto	99.97	102.57	106.53	-0.19	0.58	0.62	-0.35	1.98	3.34	2.28	2.60	3.86
Septiembre	100.05	103.04	106.94	0.08	0.45	0.39	-0.27	2.44	3.73	1.21	2.98	3.79
Octubre	100.12	102.97	107.08	0.06	-0.06	0.13	-0.21	2.37	3.87	0.31	2.85	3.99
Noviembre	100.22	102.92	107.53	0.10	-0.05	0.42	-0.11	2.32	4.31	0.24	2.70	4.48
Diciembre	100.58	103.09	108.59	0.37	0.16	0.99	0.26	2.49	5.34	0.26	2.49	5.34
<b>PROMEDIO</b>	100.14	102.06	105.74									

1/. Respecto al mismo mes del año anterior.

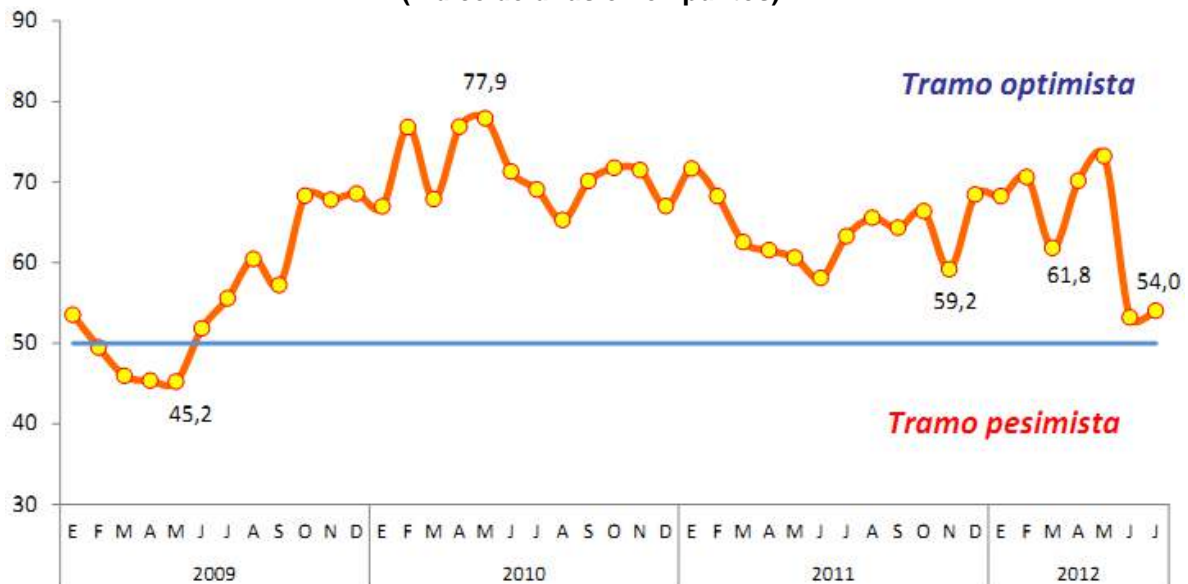
Fuente: ODEI - JUNIN - Dirección Ejecutiva de Producción Estadística.

## 4.6. INVERSIÓN

### Expectativas Empresariales

Las expectativas del sector empresariado según el BCRP, Sucursal-Huancayo (2012), calculado a partir del Índice de Expectativas Empresariales, en los últimos años se situó en el tramo optimista, (superior a la barrera neutral de 50 puntos). Además se prevé que en los próximos años se mantendrá en el tramo optimista (grafico 4.4).

**Gráfico 4.4**  
**Índice de expectativas empresariales a 3 meses \***  
**(Índice de difusión en puntos)**



\* Elaborado con base a los índices desestacionalizados (Tramo/Seats) de comercio e industria.

Fuente: Encuesta a empresas comerciales e industriales.

Elaboración: BCRP, Sucursal Huancayo.

### Trabas a la inversión privada

Según el BCRP-Sucursal Huancayo (2012), los principales obstáculos para la ejecución de inversiones privadas en la región Junin por ende en la provincia de Huancayo, son la competencia informal (principalmente en los sectores de comercio y servicios) así lo señaló el 20% de las empresas consultadas; el 18,8% considera a las trabas burocráticas, particularmente en actividades asociadas a construcción y afines (licencias, permisos y licitaciones); el 14,1% a las protestas sociales (por conflictos sociales que se traducen generalmente en obstaculización de carreteras); el 9,4% al déficit en infraestructura básica (carreteras, puentes, colegios, hospitales, etc.); y otro 9,4% a la inestabilidad económica (grafico 4.5).

**Gráfico 4.5**  
**Dificultades para el desarrollo de inversiones privadas en Junín**  
**(Julio 2012)**



Fuente: Empresas Comerciales, de Servicio e Industriales.  
Elaboración: BCRP, Sucursal Huancayo.

## 4.7. ANÁLISIS INTERNO Y EXTERNO

EJE ESTRATEGICO	PROBLEMAS		POTENCIALIDADES	
	COD.	IDENTIFICADO	COD.	IDENTIFICADO
ECONOMIA, COMPETITIVIDAD, EMPLEO	PB1	Caida de la producción agrícola: (-0.6% de crecimiento promedio anual de volumen de producción de productos agrícolas, 2001-2010), Baja productividad (2010): (16844.21 kg/has de papa-producto con mayor participación 28.11%).	POT1	Alto porcentaje de población en edad de trabajar (2007): 71.8% de población de 14 años a más (Tasa de crecimiento promedio anual de la población en edad de trabajar de 1.3%)
	PB2	Bajo dinamismo del mercado turístico: En el año 2011 solo arribaron 2281 turistas internacionales.	POT2	Alto porcentaje de PEA (2007): 38.35% de la población total; es decir personas de 14 y más años de edad que en la semana de referencia se encontraban: i) trabajando ii) no trabajaron pero tenían trabajo iii) o se encontraban buscando activamente un trabajo.
	PB3	Alto porcentaje de municipalidades que no realizan acciones para incentivar a las MYPES (2010): 29% o 8 municipalidades.	POT2	Alto porcentaje de población económica activa con educación superior (2007): 43.30% de la población con educación superior en la PEA de 14 años a más.
	PB4	Bajos niveles de exportación de productos no tradicionales: (Sin información, debido al escaso desarrollo de esta actividad)	POT3	PEA joven (2007): 33.99% del total de la población entre 15 y 29 años de edad.
	PB5	Baja producción artesanal: (Sin información debido a su marginal producción)	POT4	Emprendedurismo de la gente (2007): 43.45% de la PEA trabajan como independientes.
			POT5	Alta producción de carne de ganado vacuno (2010): Una participación del 44.1% en la producción pecuaria.
			POT6	Diversidad Gastronómica: Abundantes tipos de platos típicos, regionales, y nacionales
			POT7	Diversidad de productos y servicios: Mercado mayorista, 2 locales de supermercados Plaza Vea, tiendas Maestro Home Center, supermercados Metro.
			POT8	Diversidad de tradiciones, mitos, folclore.
			POT9	Ubicación geográfica estratégica: En la parte central del Perú, sobre los LS 12° 03' 51" de latitud y LS 75° 12' 30" de longitud con referencia al meridiano de Greenwich.
			POT10	Infraestructura turística: 42 recursos turísticos ubicados en 22 distritos de la provincia.
			POT11	Festividades en toda la provincia: 134 festividades al año
		POT12	Existencia de construcciones arquitectónicas Prehispánicas: 22 construcciones históricas en la provincia	
	<b>COD.</b>	<b>OPORTUNIDADES</b>	<b>COD.</b>	<b>LIMITACIONES</b>
	O1	Apertura comercial internacional: Según el MINCETUR (2012), hasta la fecha se firmaron 16 acuerdos y tratados internacionales.	LIM1	Estancamiento y recesión de los países destino de las exportaciones.
	O2	Incremento del turismo receptivo a nivel nacional: Aeropuerto internacional Jorge Chavez calificado como número uno de Sudamérica	LIM2	Alienación cultural: Pérdida de identidad cultural de los ciudadanos de todo el país.
	O3	Incremento del consumo de productos orgánicos: Preferencia internacional por productos orgánicos.	LIM3	Factores climáticos adversos
	O4	Incremento de MYPES: Según RENAMU en los últimos años en las municipalidades de la región Junín se incrementó el número de MYPES considerablemente		
	O5	Estabilidad monetaria del Perú (2002-2012): Promedio de inflación anual de 2,75%, sobre el rango meta del Banco Central de Reserva del Perú.		
	O6	La economía peruana la más pujante y más estables de América Latina (2002 – 2012), el Producto Bruto Interno (PBI) real creció a una tasa anual media de 6,33%		
	O7	Incremento de la Inversión privada: Llegada de importantes firmas gracias a la ley de zonas alto andinas		
	O8	Presencia de entidades del sistema financiero: Numerosas Cajas Municipales, Bancos, Cajas Rurales, Microfinancieras.		

#### **4.8. OBJETIVOS, LINEAMIENTOS, PRIORIDADES, METAS, ACCIONES Y PROGRAMAS ESTRATÉGICOS.**

##### **A. OBJETIVO PROVINCIAL: Competitividad económica provincial y empleo.**

Se tiene como objetivo lograr una economía dinámica y diversificada en un marco de reglas estables que promuevan la inversión privada y la generación simultánea de empleo e ingresos dignos, elevada productividad del trabajo y mercado interno desarrollado, promoviendo la agricultura, la actividad pecuaria, el comercio y el turismo como actividades importantes para lograr el desarrollo económico y social anhelado.

##### **B. LINEAMIENTOS DE POLÍTICA**

###### **Gestión Municipal que apoya a la dinamización de la economía local**

- Flexibilizar y simplificar los procedimientos de obtención de licencias y permisos en el ámbito de la jurisdicción sin obviar las normas técnicas.
- Reformular las normas respecto del acopio, distribución, almacenamiento y comercialización de alimentos y bebidas, en concordancia con las normas nacionales sobre la materia.
- Establecer las normas respecto del comercio ambulatorio.
- Realizar programas de apoyo a los productores y pequeños empresarios a nivel de la provincia, en coordinación con las municipalidades distritales y las entidades públicas y privadas de nivel regional y nacional.
- Diseñar un plan estratégico de desarrollo económico local sostenible y un plan operativo anual, e implementarlos en función de los recursos disponibles y de las necesidades de la actividad empresarial de la provincia, según diagnóstico económico de la jurisdicción.
- Realizar campañas conjuntas para facilitar la formalización de la micro y pequeña empresa de la circunscripción territorial con criterios homogéneos y de simplificación administrativa.
- Mejorar, ampliar y modernizar de manera directa o por concesión, mercados de abastos al mayoreo o minorista en coordinación con las municipalidades distritales en las que estuvieran ubicados.

## **Estructura productiva**

- Promover la realización de ferias de productos alimenticios, agropecuarios y artesanales, y apoyar la creación de mecanismos de comercialización y consumo de productos propios de la localidad.
- Concertar con el sector público y el privado la elaboración y ejecución de programas de apoyo al desarrollo económico local sostenible en su espacio territorial.
- Promover la producción, el desarrollo empresarial local y el empleo mediante el impulso al desarrollo de industrias de transformación, priorizando los sectores de producción exportable.
- Promover el desarrollo de los servicios turísticos y de gastronomía, así como las actividades vinculadas a estos.
- Impulsar la inversión en infraestructura logística y productiva local, pública y privada, incluyendo la infraestructura hidráulica mayor y menor, el sistema de infraestructura de riego y drenaje, y convertir las vías interdistritales en corredores económicos transversales.
- Promover el desarrollo del tercer sector o economía solidaria (cadenas productivas, alianzas estratégicas), para convertir la agricultura campesina en agricultura comercial y las MYPE en PYME formales.

## **Empleo**

- Promover, en coordinación con el gobierno regional, agresivas políticas orientadas a generar productividad y competitividad en las zonas urbanas y rurales, así como la elaboración de mapas provinciales sobre potenciales riquezas, con el propósito de generar puestos de trabajo y desanimar la migración.
- Apoyar la competitividad empresarial de las MYPE, las PYME y la agricultura campesina.

## **C. PRIORIDADES.**

1. Alentar el crecimiento económico local.
2. Apoyar la competitividad empresarial de las MYPE, las PYME y la agricultura campesina.
3. Fomentar el turismo sostenible.

## D. OBJETIVOS ESPECÍFICOS, INDICADORES, METAS Y ACCIONES ESTRATÉGICAS

**Objetivo específico 1:** Gestión Municipal que alienta el crecimiento económico sostenido a través de la inversión privada y pública en actividades generadoras de empleo.

N°	Indicador	Formula del Indicador	Fuente de Información	Línea de base	Tendencia al 2021	Meta al 2021
1	Número de licencias de apertura de establecimientos otorgados al año	Número de licencias de apertura de establecimientos otorgados al año	Registro Nacional de Municipalidades-2012	(2011) 1949 licencias en total	Creciente	4830

### Acciones Estratégicas

- Modernizar y simplificar la administración de la gestión pública.
- Fortalecer las instancias de concertación público-privadas para planificar y ejecutar inversiones, iniciativas conjuntas y de interés compartido destinadas a mejorar la competitividad y la productividad distrital.
- Promover concesiones interdistritales que fomenten la inversión privada en la construcción de nueva infraestructura de transportes, saneamiento, electricidad y telecomunicaciones.

**Objetivo específico 2:** Fortalecimiento y desarrollo de pequeñas empresas y del emprendimiento.

N°	Indicador	Formula del Indicador	Fuente de Información	Línea de base	Tendencia al 2021	Meta al 2021
1	Productividad (Kg/Has) del producto agrícola representativo, 28.11% (Papa)	Kg/Hectáreas promedio	DRA-JUNIN	(2011) 16,844.21 Kg/has.	Creciente	25,000*
2	Municipalidades que realizaron Acciones para incentivar a la MYPE	(Número de municipalidades que realizan acciones para incentivar a la MYPE/Total de Municipalidades)*100	Registro Nacional de Municipalidades-2010	(2010) 18 municipalidades-64%	Creciente	100%
3	Total de turistas internacionales que pernoctaron	Total de Arribos a la provincia de Huancayo.	DIRCETUR-JUNIN	(2011) 2281 Total de turistas internacionales	Creciente	46,296
4	Municipalidades que realizaron Acciones para incentivar el Turismo	(Número de municipalidades que realizan acciones para incentivar el turismo/Total de Municipalidades)*100	Registro Nacional de Municipalidades-2010	(2010) 23 municipalidades-82.14%	Creciente	100%

\*Considerado como óptimo en rendimiento por la Universidad Nacional Agraria La Molina.

### Acciones Estratégicas

- Concertar medidas de promoción del desarrollo productivo entre los sectores público y privado, e implementarlas.
- Fomentar la capacitación y la asistencia técnica a actores locales en el desarrollo del sector productivo.
- Mejorar, ampliar y modernizar de manera directa o por concesión, mercados de abastos al mayoreo o minorista en coordinación con las municipalidades distritales en las que estuvieran ubicados.
- Promover espacios de concertación sobre buenas prácticas del sector productivo.
- Monitorear y evaluar los instrumentos técnico – normativos de comercialización.
- Fortalecer al instituto de Promoción de la Inversión Privada para el fomento de nuevas actividades económicas competitivas internacionalmente.
- Apoyar la inserción de bienes y servicios de la provincia de Huancayo de manera competitiva en los mercados internacionales.



- Promover el desarrollo de empresas y cadenas exportadoras, articulando a las PYME y MYPE con las grandes empresas y concretando esquemas de promoción de las exportaciones.
- Diseñar e implementar un sistema de información georreferenciado sobre las áreas de desarrollo económico y potencialidades locales.
- Promover la competitividad para el acceso al mercado interno y externo de la producción agropecuaria y agroindustrial.
- Promover el incremento de comunidades que participan en actividades de ecoturismo, turismo vivencial y rural.
- Promover el turismo mediante incentivos tributarios y la simplificación de trámites para la construcción de hoteles e infraestructura adecuada y la formación de recursos humanos competentes.
- Desarrollar sitios turísticos que se manejen con criterio de uso público sostenible, de servicios y facilidades adecuadas y constituyan productos atractivos y competitivos.
- Brindar seguridad a los destinos turísticos principales.

**Objetivo específico 3:** Crecimiento sostenido de las exportaciones sobre la base a una oferta exportable diversificada, actividades sostenibles y el acceso a nuevos mercados.

N°	Indicador	Formula del Indicador	Fuente de Información	Línea de base	Tendencia al 2021	Meta al 2021
2	Exportaciones de bienes (millones de US \$ dólares)	Exportaciones de bienes (millones de US \$ dólares)	DIRCETUR-JUNIN	s.i.	Creciente	574.07*

\*Proyectado como meta por CEPLAN.

### Acciones Estratégicas

- Promover el desarrollo de empresas y cadenas exportadoras, articulando a las MYPE y PYME con las grandes empresas y concretando esquemas de promoción de las exportaciones.

**E. PROGRAMAS ESTRATÉGICOS<sup>15</sup>.**

Nº	PG/PY	Título	Ámbito	Descripción - Resultado esperado	Monto estimado <sup>16</sup> (S/.)
1	PG	Programa de reducción de la degradación de los suelos agrarios	Provincial	Se busca el aprovechamiento sostenible del recurso suelo en el sector agrario	25,202,485.00
2	PG	Programa de desarrollo Productivo de las Empresas	Provincial	Se busca el incremento en el desarrollo productivo de la empresa	41,471,643.00
3	PG	Programa de desarrollo de la actividad comercial	Provincial	Desarrollo de proyectos públicos y privados, y actividades de promoción de la actividad comercial con fines comerciales y con sostenibilidad, y modernización.	18,098,508.83
4	PG	Programa de desarrollo de la actividad turística	Provincia	Desarrollo de infraestructura pública y privada y organización de circuitos turísticos, así como capacitación a los empresarios potenciales.	101,443,895.76
5	PG	Programa MYPES y PYMES Exportadoras en distritos	Provincial	Capacitación y certificación de promotores provinciales de comercio exterior.	s.i.
				Total=	186,216,532.59

**PG: Programa, PY: Proyecto**

<sup>15</sup> Programas formulados de acuerdo a la "Guía Informativa -Programas Presupuestales con articulación territorial" de la DGPP, además con los programas planteado por el CEPLAN en el Plan Bicentenario: Perú hacia el 2021.

<sup>16</sup> Monto de Inversión de proyectos existentes en el Banco de Proyectos del SNIP de los 28 distritos, que aun no han sido ejecutados, además de proyectos en idea planteados por el equipo técnico de los distritos.

## **EJE ESTRATEGICO 5**

DESARROLLO DISTRITAL SOSTENIBLE E  
INFRAESTRUCTURA

## **EJE ESTRATÉGICO 5: DESARROLLO DISTRICTAL SOSTENIBLE E INFRAESTRUCTURA**

Desarrollar una infraestructura económica productiva suficiente y adecuada, descentralizada y de uso público es un objetivo estratégico fundamental para la provincia de Huancayo.

La capital de la provincia de Huancayo es la que concentra mayor cantidad de empresas, instituciones educativas, órganos del gobierno, infraestructura vial adecuada, infraestructura turística, etc.

Por lo que para vencer la brecha infraestructural requiere, incrementar la producción de agua potable, duplicar la longitud de la red vial asfaltada de caminos vecinales, contar con amplia infraestructura para mercados de abastos (Mercados mayoristas planificados y con buena infraestructura), ejecutar programas de ampliación,

mejoramiento de los canales de riego, ya que la actividad económica que concentra la mayor cantidad de fuerza productiva es la agricultura precedida del comercio.

Sin embargo, un factor fundamental será consolidar el proceso de integración entre distritos de zonas homogéneas para poder ofrecer alternativas de desarrollo territorial que involucren dos o más distritos.

Una propuesta importante del esquema de desarrollo territorial es el ordenamiento del territorial para el desarrollo urbano y rural sostenible.

### **5.1 CONCENTRACIÓN ESPACIAL**

La provincia de Huancayo al igual que el país (con enorme desequilibrio entre Lima y el resto de capitales de departamento) uno de los principales problemas que enfrenta es el enorme desequilibrio entre la zona metropolitana (Huancayo, Tambo, Chilca y Pilcomayo) y el resto de capitales de distrito.

Este problema se origina recién en el siglo XX a consecuencia de la violencia terrorista que atacaba a las zonas rurales, con una marcada concentración espacial de la producción, la renta, el empleo y los servicios y un desarrollo desigual entre la zona metropolitana y los de la zona norte, suroeste, sur y este, con indicadores de calidad de vida significativamente inclinados a favor de la zona Metropolitana.

La zona metropolitana posee los más altos ingresos familiares per cápita que sobrepasa de 300 nuevos soles, monto mayor en comparación de las otras zonas; el IDH de igual manera superior a las otras zonas, que sobrepasa 0.61 (cuadro 5.1).

Cuadro 5.1

## Provincia Huancayo: Índice de Desarrollo Humano, población, Ingreso familiar per cápita, según distrito y zona, 2007.

Zonas	Provincia	Población		Índice de Desarrollo Humano		Ingreso familiar per cápita	
	Distrito	habitantes	ranking	IDH	ranking	N.S. mes	ranking
	<b>Perú</b>	<b>27 428 615</b>		<b>0.6234</b>		<b>374.1</b>	
	<b>Junín</b>	<b>1 225 474</b>	<b>6*</b>	<b>0.6004</b>	<b>11*</b>	<b>278.1</b>	<b>14*</b>
	<b>Huancayo</b>	<b>466 346</b>	<b>8**</b>	<b>0.6209</b>	<b>37**</b>	<b>341.0</b>	<b>39**</b>
<b>Este</b>	Santo Domingo De Acobamba	8 055	***576	0.5467	***1 320	158.8	***1 235
	Pariahuanca	7 057	644	0.5502	1 259	172.2	1 087
<b>Metropolitana</b>	El Tambo	146 847	32	0.6393	179	404.8	115
	Huancayo	112 054	43	0.6347	201	392.7	131
	Pilcomayo	13 295	368	0.6180	316	321.3	275
	Chilca	77 392	60	0.6146	342	307.6	321
<b>Sur</b>	Huancán	15 024	324	0.6002	474	244.8	538
	Huayucachi	8 076	575	0.5998	477	244.9	537
	Viques	2 065	1 324	0.5927	555	223.4	665
	Huacrapuquio	1 415	1 497	0.5688	921	176.7	1 036
	Pucará	5 655	764	0.5776	784	209.6	768
	Sapallanga	13 087	378	0.5900	591	237.5	579
	Chupuro	2 012	1 339	0.5823	706	208.9	774
	Cullhuas	2 583	1 209	0.5417	1 390	137.8	1 506
<b>Suroeste</b>	Colca	1 994	1 344	0.5788	756	195.1	882
	Chicche	1 271	1 546	0.5575	1 130	183.0	978
	Chongos Alto	1 686	1 421	0.5563	1 153	184.5	966
	Carhuacallanga	840	1 685	0.5757	811	222.1	675
	Chacapampa	1 212	1 569	0.5583	1 115	203.6	813
	Huasicancha	992	1 633	0.5776	785	195.8	879
<b>Norte</b>	Hualhuas	3 903	987	0.6019	454	253.1	492
	San Agustín	10 267	470	0.6155	330	314.0	299
	San Jerónimo de Tunán	9 658	496	0.6153	332	314.0	300
	Quilcas	4 015	968	0.5869	634	225.0	654
	Ingenio	2 652	1 195	0.5785	763	200.7	847
	Saño	3 778	1 008	0.6013	462	267.6	431
	Quichuay	1 929	1 361	0.5823	707	206.6	788
	Sicaya	7 532	612	0.5939	537	254.0	489

\*Ranking a nivel de los 24 departamentos, mas Lima metropolitana.

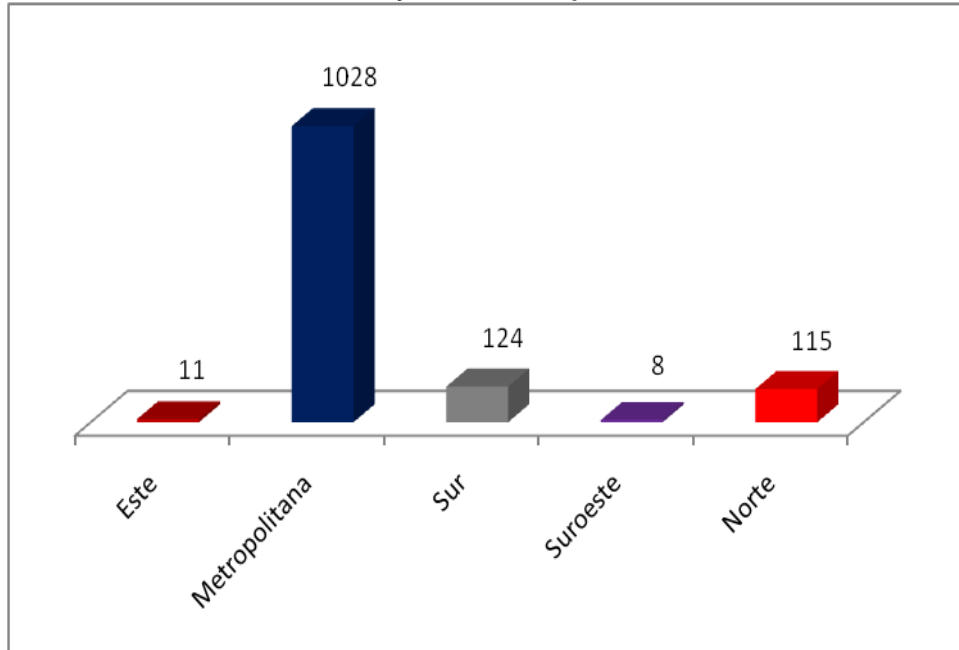
\*\*Ranking a nivel de 195 provincias, incluida el Callao.

\*\*\*Ranking a nivel de los 1,639 distritos del Perú.

Fuente: Base de Datos REDATAM Censos Nacionales 2007: XI de población y VI de vivienda. INEI  
Elaboración: PNUD / Unidad del Informe sobre Desarrollo Humano, Perú.

La densidad poblacional por zonas de la provincia de Huancayo, en la zona metropolitana viven 1028 habitantes por Km<sup>2</sup>, notándose la alta concentración poblacional. En la zona norte, 115 habitantes viven en un Km<sup>2</sup>. Por otro lado las zonas deshabitadas son la zona este y la zona suroeste con 11 y 8 habitantes por Km<sup>2</sup> respectivamente (grafico 5.1).

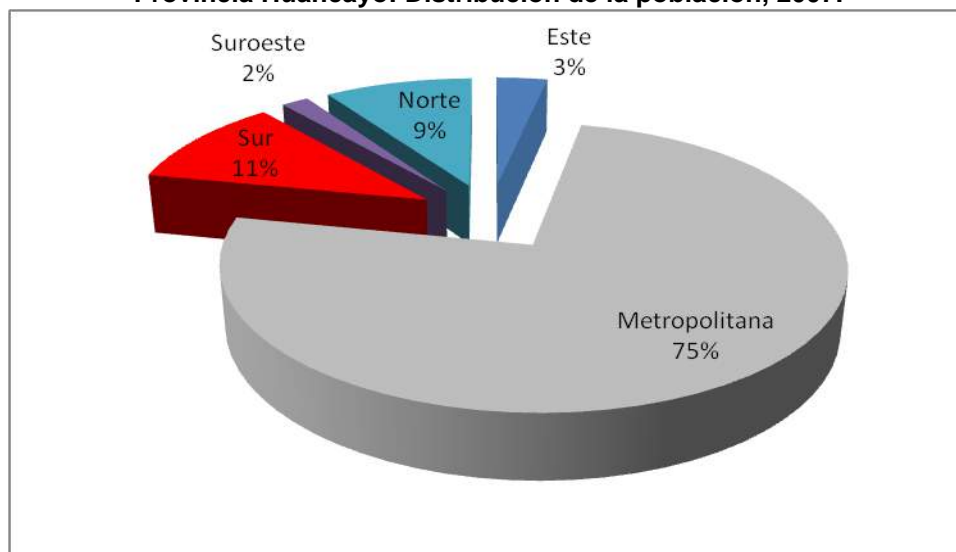
**Grafico 5.1**  
**Provincia Huancayo: Densidad poblacional, 2007.**



Fuente: INEI- CPV 2007.  
Elaboración: Equipo Técnico.

Respecto a la distribución de la población por zonas y por ende la concentración de la actividad económica de la provincia de Huancayo, se puede ver en la evidencia empírica que la zona metropolitana absorbe el 75% del total, muy por encima de las otras zonas de la provincia.

**Gráfico 5.2**  
**Provincia Huancayo: Distribución de la población, 2007.**



Fuente: INEI- CPV 2007.  
Elaboración: Equipo Técnico.

Este patrón se reproduce al interior de los distritos entre las capitales de distrito y las demás capitales de los centros poblados. Se observa la importancia de potenciar otros sectores de desarrollo económico, impulsando la investigación para incrementar la competitividad de los distritos, generando ventajas capaces de atraer la inversión privada productiva y generadora de empleo. Para lograr una efectiva descentralización económica de nuestra provincia es fundamental que los nuevos centros económicos integren social y productivamente a las poblaciones del área rural, donde se localiza el 11.64% de la población provincial con escaso acceso a los servicios básicos.

## 5.2 DESARROLLO TERRITORIAL

El desarrollo distrital está condicionado a la conformación de escenarios de integración sobre la base de criterios de ordenamiento territorial que permitan a la dinámica social, económica y ambiental converger de manera sostenible.

### Corredores económicos

Un corredor económico según Díaz (2006), viene a ser la “interrelación de bienes y servicios en un espacio territorial, que articulan las ciudades intermedias a partir de las ventajas comparativas que poseen respecto a otros territorios. La red vial juega un rol importante, integrando las ciudades”.



Por otro lado Guerra-García (2004: 6), afirma que los corredores económicos sirven como canales de comercio entre ubicaciones distintas y pueden estar articulados por carreteras o por zonas económicas definidas.

El corredor económico implica:

- Articulación entre poblaciones urbanas y rurales mediante las vías de comunicación.
- Complementariedad entre producción rural y servicios urbanos.
- Articulación de mercados locales y regionales.
- Conformación de conglomerados por productos o servicios para la competitividad.

### **PROVINCIA HUANCAYO: CORREDORES ECONÓMICOS.**

- **Corredor económico Pariahuanca - Huancayo distrito.**

Este corredor económico se encuentra integrado por los distritos de Pariahuanca y Huancayo; Cabe mencionar que en la zona se encuentra ubicado Santo Domingo de Acobamba un distrito colindante y con características similares y homogéneas a Pariahuanca, pero sin embargo no se encuentra integrado vialmente; sin embargo, existe idea de proyecto en la Municipalidad Provincial de Huancayo, para interconectar ambos distritos. El corredor Pariahuanca- Huancayo distrito, cuenta con un espacio territorial de 855.05 km<sup>2</sup>, que representa el 24.03% del total de la superficie de la provincia de Huancayo desde el distrito de Huancayo hasta la zona baja de Pariahuanca.

Por tradición, la mayor parte de la población del corredor se ha dedicado a la actividad agropecuaria: Cultivo de cereales y otros cultivos que absorbe al (71.57% aprox.) de la mano de obra, seguido de la actividad pecuaria que absorbe al (5.20%) y el cultivo de frutas que absorbe al 2.5% de la mano de obra. La actividad pecuaria se concentra en la crianza de ganado vacuno con una participación del 8.89% respecto a la producción de carne de vacuno a nivel provincial. Por otro lado la crianza de porcinos con una participación del 7.65%, la crianza de caprinos con una participación del 25.46%, la crianza llama con una participación del 43.26%, siendo el segundo distrito con mayor participación en la producción de carne de llama, en la crianza de cuyes con una participación del 4.87% respecto al volumen de producción provincial de cada especie respectivamente.

Sin embargo, estos productos contienen escaso valor agregado, situación que se acentúa en la parte baja de Pariahuanca y Santo Domingo de Acobamba, que carece de infraestructura de riego. La actividad comercial (de productos e insumos) es la segunda en importancia en términos de absorción de mano de obra y gira en torno de la agricultura.

Entre los flujos comerciales que se generan en el corredor pueden mencionarse: la producción del valle de Pariahuanca se destina al mercado local; este valle posee potencial natural para la producción de palta, producto de exportación, sin embargo, por el desconocimiento de los productores sobre técnicas de producción a gran escala, comercialización, etc, no se desarrolla dicha actividad de manera intensiva.

Del análisis de los factores clave para la competitividad, se desprende que el medio natural es favorable para el desarrollo de actividades agrícolas y pecuarias por la existencia de tierras de buena calidad y variado microclima.

En términos de infraestructura, la vía Huancayo-Pariahuanca es de tierra afirmada, con mantenimiento periódico, en situación regular. Por otro lado, los centros poblados del interior cuentan sólo con trochas y caminos de herradura, situación muy acentuada.

Respecto a los servicios financieros, esta zona carece de estos servicios, por lo que los habitantes deben trasladarse a la zona metropolitana de la provincia. Por otro lado no existen centros de investigación y desarrollo tecnológico.

Asimismo, son escasos los mecanismos de información para los productores, quienes no tienen conocimiento del mercado ni de oportunidades de negocios.

Finalmente, los patrones culturales se muestran débiles; destacan la falta de identidad y la desconfianza de la población, a causa del fracaso de experiencias de organización y asociativismo.

- **Corredor económico Ingenio – Distrito Huancayo.**

Este corredor económico se encuentra integrado por los distritos de Ingenio, Quichuay, San Jerónimo, Quilcas, Saño, San Agustín. El corredor Ingenio- Huancayo distrito, cuenta con un espacio territorial de 378 km<sup>2</sup>, que representa el 10.65% del total de la superficie de la provincia de Huancayo desde el distrito de Huancayo hasta

la zona alta de Ingenio. La mayor parte de la población del corredor se ha dedicado a la actividad agrícola: maíz, papa, y a la actividad pecuaria de pequeña escala.

Sin embargo es necesario señalar que el distrito de Quichuay al 2010 fue el segundo distrito en crianza de Cuyes y producción de leche a nivel provincial, con una participación del 15.30% y 8.52% respectivamente. El distrito de ingenio de igual manera es el tercero en participación provincial en la crianza de cuyes en 10.34%.

Además se dedican al comercio, a la artesanía (actividad manufacturera). Y en el distrito de Ingenio a la actividad turística se desarrolla activamente (restaurants, hospedajes), esto favorecido por el Centro Psicola “El Ingenio”. En el distrito de San Jerónimo se desarrolla la actividad turística sustentada por la venta de comida típica a lo largo de la carretera central.

Además de ello existen Industrias particulares de fabricación de carrocerías de madera y metálica para camiones, cisternas instaladas a lo largo de la carretera central. Por otro lado, es necesario mencionar que en los distritos de San Jerónimo, Quilcas, Hualhuas, San Agustín de Cajas se fabrican ladrillos de arcilla cocida, utilizada intensivamente en el sector construcción de la provincia y de otros departamentos.

Los productos agrícolas contienen escaso valor agregado, situación que se acentúa en la en los distritos del corredor, que carece de infraestructura de riego tecnificado solo contando con riego por gravedad.

Entre los flujos comerciales que se generan en el corredor pueden mencionarse los siguientes: la producción del valle conformado por los distritos mencionados arriba, se destina al mercado local (mercado mayorista de Huancayo, mercado de Jauja, mercado de Concepción) y al mercado nacional (Lima).

Del análisis de los factores clave para la competitividad, se desprende que el medio natural es favorable para el desarrollo de actividades agrícolas y pecuarias por la existencia de tierras de buena calidad, microclimas y sistema de agua regulada. Sin embargo, uno de los elementos negativos es la contaminación del Canal CIMIR que es utilizada para el riego agrícola.

Asimismo, son escasos los mecanismos de información para los productores, quienes no tienen conocimiento del mercado ni de oportunidades de negocios. En lo que se refiere a los servicios financieros, también hay desequilibrio en el corredor, ya que la mayor cantidad de establecimientos del sistema bancario y no bancario, y por lo tanto la mayor oferta de recursos, se concentra en la zona metropolitana de la provincia.

Finalmente, los patrones culturales se muestran débiles; destacan la falta de identidad y la desconfianza de la población, a causa del fracaso de experiencias de organización y asociativismo.

- **Corredor económico Zona Altina- Distrito Huancayo.**

Este corredor económico se encuentra integrado por los distritos de Carhuacallanga, Chacapampa, Colca, Huasicancha, Chongos Alto, Chicche, Chupuro, Viques, Huayucachi, Huancan, Chilca. El corredor Zona Altina- Distrito de Huancayo cuenta con un amplio espacio territorial de 1090.5 km<sup>2</sup>, que representa el 30.6% del total de la superficie de la provincia de Huancayo. La mayor parte del territorio está conformado por pampas inmensas, óptimo para la crianza de ganados por la abundancia de pastos que existen.

La población del corredor se ha dedicado a la actividad pecuaria: crianza de vacas y ovejas principalmente y animales menores en menor magnitud, cerdos, gallinas, cuyes entre otros. Además a la agricultura (Papa, maca), trigo, cebada, arvejas, habas, quinua y al comercio.

El distrito de Chongos Alto al 2010 fue el segundo productor de ganado vacuno, solo superado por Santo Domingo de Acobamba, con una participación de 13.46% respecto a la producción provincial, el distrito de Chicche tiene una participación del 4.54%, el distrito de Huasicancha participa con el 2.37% de la producción de carne de ganado vacuno.

En la producción de carne de ovino, el distrito de Chongos Alto es el primer productor con una participación de 32.98%, seguido de Chicche con 23.61%, Huasicancha con 17.89% de participación en la producción de esta carne a nivel provincial.

La crianza de caprino es liderado por el distrito de Chupuro con una participación del 13.11% respecto a la producción provincial, seguido del distrito de Chongos Alto con 21.36% siendo el primer productor de esta especie.

La crianza de alpaca es liderado por el distrito de Chicche con una participación del 23.1% respecto a la producción provincial, seguido de Chongos Alto con una participación del 8.63%. El distrito de Huasicancha es líder en la crianza de llamas con una participación del 56.74% respecto a crianza provincial de llamas, seguido por el distrito de Pariahuanca de la zona este de la provincia.

Los productos pecuarios contienen escaso valor agregado, problema que se presenta en los distritos del corredor, que carece de infraestructura para su industrialización, aunque en los últimos años se ha intensificado su comercialización al mercado regional y nacional, pero sin cumplir estándares de calidad. En los últimos años se crearon pequeñas empresas (PYMES) dedicadas a la producción de yogurt, queso, mantequilla entre otros, de esa manera se viene dinamizando la economía local.

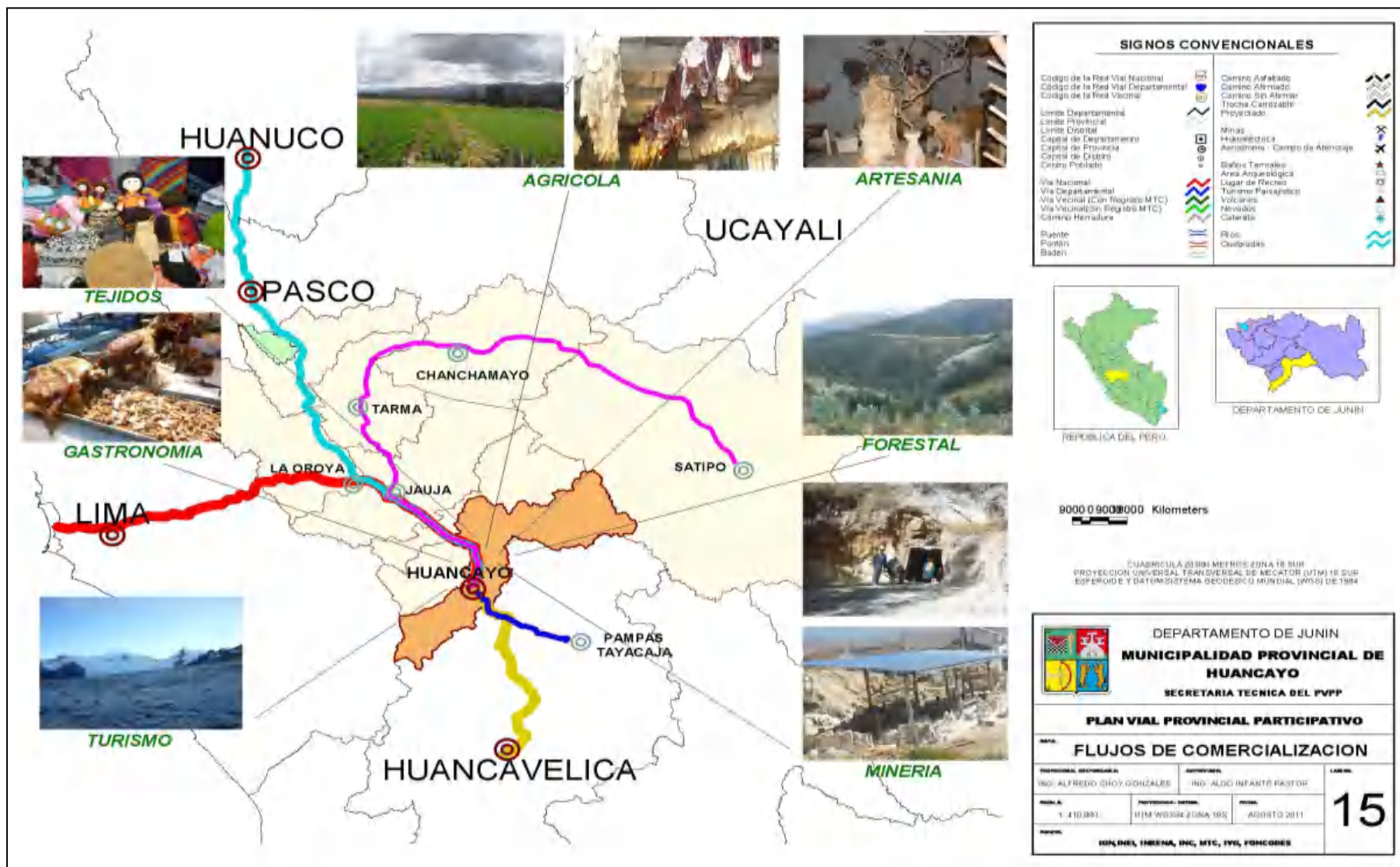
Entre los flujos comerciales que se generan en el corredor pueden mencionarse los siguientes: la producción de la zona altina, se destina al mercado local (Mercado mayorista de Huancayo, mercados de la capital, etc).

Del análisis de los factores clave para la competitividad, se desprende que el medio natural es favorable para el desarrollo de actividades pecuarias y agrícolas por la existencia de tierras de buena calidad. Sin embargo, uno de los elementos negativos es la poca disponibilidad de canales de riego.

Asimismo al igual que las otras zonas al interior de la provincia de Huancayo, son escasos los mecanismos de información para los productores, quienes no tienen conocimiento del mercado ni de oportunidades de negocios. En lo que se refiere a los servicios financieros, también hay desequilibrio en el corredor, ya que la mayor cantidad de establecimientos del sistema bancario y no bancario, y por lo tanto la mayor oferta de recursos, se concentra en la zona metropolitana de la provincia.

También, los patrones culturales se muestran débiles; destacan la falta de identidad y la desconfianza de la población, a causa del fracaso de experiencias de organización y asociativismo.

### PROVINCIA HUANCAYO: FLUJOS DE COMERCIALIZACIÓN



## Asociatividad y clusters

El cluster o conglomerado según el PCP (2005)<sup>17</sup>, es una reunión de empresas (microempresas o unidades productivas) que, teniendo en cuenta su cercanía geográfica y el encadenamiento de sus productos, se asocian para maximizar su productividad con altos índices de calidad, a través del trabajo en equipo.

En el mismo sentido según Porter (1996), un cluster comprende un conjunto de empresas especializadas a lo largo de una cadena, que puede incluir desde actividades agropecuarias o extractivas hasta manufactureras y de comercialización. El cluster, además, involucra la participación no sólo de las empresas que operan en un espacio determinado, sino también de instituciones de la sociedad civil (gremios, ONG, institutos de investigación, entre otros), que brindan un soporte adecuado para la actividad que se desarrolla, y de instituciones públicas, cuyo rol es proveer un ambiente apropiado para el desarrollo y el crecimiento de los negocios.

De acuerdo con diversos estudios realizados sobre asociatividad, esta debe entenderse como el resultado de la cooperación o coalición de empresas (Unidades productivas) en función de un objetivo común, en el que cada participante mantiene una independencia jurídica y gerencial. Es decir, el concepto implica un compromiso entre las partes, una finalidad concreta y la conservación de la independencia. Según PROEXPANCIÓN (2005), el clusters se diferencia de un aparato de producción cualquiera por cinco características fundamentales:

1. Tenencia de un espacio geográfico determinado y existencia de concentración sectorial.
2. Presencia de empresas de distintos tamaños relacionadas con la explotación o uso de los recursos o patrimonios, en torno a los cuales surge alguna actividad económica.
3. Paulatina especialización productiva.
4. Presencia de acción conjunta de los agentes.
5. Activa competencia para atender una demanda cada vez más sofisticada.

---

<sup>17</sup> Plan de Competitividad Productiva.

En la provincia de Huancayo es escasa la presencia de clusters por la desconfianza de la población, a causa del fracaso de experiencias de organización y asociativismo.

### **Asociaciones público-privadas y agencias de promoción de la inversión**

Las Asociaciones Público Privadas (APP) son esquemas que promueven la participación conjunta del sector público con el inversionista privado para crear, desarrollar, mejorar, operar y mantener la infraestructura o proveer servicios públicos. En una APP, el sector público busca incorporar la experiencia, conocimientos, equipos y tecnología del privado, asignándose los riesgos de manera eficiente, todo para maximizar la satisfacción de los usuarios del bien o servicio público.

La modalidad de APP más conocida y usada en nuestro país es la concesión. Sin embargo, existen otras, como la asociación en participación, los contratos de gerencia, los contratos de riesgo compartido, los contratos de especialización y los joint ventures, entre otras.

Las ventajas de proveer infraestructura y servicios públicos mediante una APP respecto a hacerlo por obra pública residen principalmente en que:

- Se gana eficiencia técnica por la competencia entre las empresas privadas, debido a que pueden integrar todas las fases del ciclo de proyecto: diseño, construcción, financiación, mantenimiento y explotación.
- Se aprovechan las fuentes de financiamiento a las que accede el privado para crear infraestructura socialmente necesaria.
- Se mejora la calidad de la infraestructura ofrecida al usuario debido a una mayor exigencia al privado. Asimismo, se asegura la operación y mantenimiento a niveles óptimos durante la vida útil del proyecto, mediante contratos por períodos largos de tiempo (entre 20 y 30 años).

En la normativa vigente sobre la materia, la APP se presenta como una concesión (contrato firmado entre el Estado y una empresa o conjunto de empresas) mediante la cual el Estado, en sus diversos niveles de gobierno (nacional, regional o municipal), otorga la ejecución y explotación de determinadas obras públicas de infraestructura o la prestación de servicios públicos por un plazo determinado.



Por Otro lado la Ley N° 28059, da la normatividad para la creación de Agencias de Fomento de la Inversión Privada; donde en el **artículo 8** menciona que los Gobiernos Regionales y Locales crearán las Agencias de Fomento de la Inversión Privada como un órgano especializado, consultivo y de coordinación con el sector privado, que se funda en acuerdos explícitos entre ambos sectores. Dichas agencias estarán integradas por representantes del gobierno regional o local respectivo, y del sector privado representado por los gremios y asociaciones de productores y empresarios de la respectiva jurisdicción.

En este sentido la Municipalidad Provincial de Huancayo cuenta con un órgano independiente encargado del fomento de la inversión privada en el territorio provincial que es el Instituto de Promoción de la Inversión Privada y Cooperación Técnica Internacional.

### **5.3 INFRAESTRUCTURA**

Según Urrunaga & Aparicio (2012), la infraestructura se relaciona directamente con la producción y estimula el crecimiento económico porque se trata de un insumo fundamental para la realización de las actividades privadas.

En un estudio Loayza & Soto (2002) agrupan como determinantes del crecimiento de una economía: Al capital físico e infraestructura, capital humano y educación, políticas estructurales, políticas de estabilización, condiciones financieras, condiciones externas, factores culturales e institucionales, y características demográficas. En ese sentido Chirinos (2007), anota que una economía cuanto mejor esté dotada de infraestructura poseerá mejores fundamentos para crecer. Por lo que la importancia de la infraestructura para el desarrollo provincial es indiscutible.

Una de las primeras investigaciones sobre infraestructura fue de Aschauer (1989), quien concluyó que el stock de infraestructura pública tiene un papel determinante en el crecimiento de las economías. En el mismo sentido, Calderón y Servén (2004a, 2004b), demostraron que la disponibilidad y calidad de la infraestructura efectivamente juegan un papel determinante en la tasa de crecimiento económico. Adicionalmente, demostraron que un aumento en la dotación de infraestructura pública reduce las desigualdades del ingreso.

## Infraestructura de Riego

El sector Agrícola, luego del comercio, es actualmente uno de los sectores dinámicos de la economía provincial y desempeña un importante papel en la ocupación de la mano de obra provincial.

El riego y su desarrollo, ha sido un factor de producción importante en la evolución del sector agrícola provincial y por tanto, en la contribución de éste al desarrollo provincial.

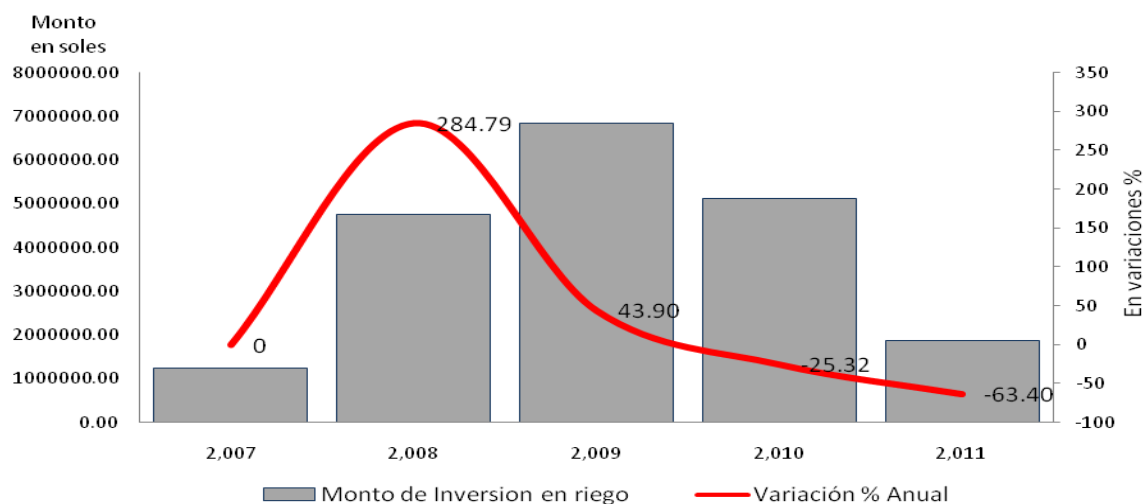
**Cuadro 5.2**  
**Provincia Huancayo: Inversión en infraestructura de riego, en nuevos soles, 2007-2011**

Año	2007	2008	2009	2010	2011
Monto de Inversión S/.	1,236,788	4,758,991	6,848,013	5,114,281	1,871,717

Fuente: MEF- Consulta amigable  
Elaboración: Equipo Técnico.

Un indicador construido para evaluar el grado de avance de la intervención en infraestructura de riego se calculó como el total de la inversión en infraestructura de riego dividido sobre la población total de la provincia. Resultando este indicador 2.65 nuevos soles de inversión por habitante en canales de riego al año 2007, luego pasando a 10.07 al año 2008, 14.31 al 2009 y 10.55 nuevos soles al 2010, para luego decrecer sustancialmente a 3.81 nuevos soles por habitante de inversión en infraestructura de riego, por lo que se hace necesario darle más énfasis y reducir la brecha de infraestructura (grafico 5.3).

**Grafico 5.3**  
**Provincia Huancayo: Inversión en infraestructura de riego, en nuevos soles, variación % anual 2007-2011**



Fuente: MEF- Consulta amigable  
Elaboración: Equipo Técnico.

## **Infraestructura de transporte.**

Según De Buen (2008), la infraestructura de transporte es fundamental para el desarrollo económico y social y provee el fundamento de la actividad económica moderna”, en el mismo sentido Gannon & Liu (2000), anotan que un buen sistema de transporte reduce la pobreza porque fomenta el desarrollo económico, complementando la mayoría de las intervenciones dirigidas a reducir la pobreza y alentando a los pobres a participar en los procesos sociales y políticos.

La infraestructura de transporte comprende distintos modos: terrestre, ferroviario, aéreo, fluvial, acuático, multimodal, nacional e internacional, urbano y rural. Una de las principales limitaciones de la infraestructura en la provincia de Huancayo es el insuficiente desarrollo de la infraestructura de transporte, según el IVPH (2011), del total de la red vial provincial, el 24% se encuentran en malas condiciones, es decir 311.60 Km, el 48% en regular estado es decir 607.5 Km, la que debiera contribuir significativamente a la integración territorial y al desarrollo de las actividades productivas, facilitando el traslado de personas y el intercambio de bienes y servicios, y reduciendo costos que conducen al mejoramiento de la competitividad de la provincia.

Las vías de la provincia de Huancayo que representan el 1.63% de las vías del Perú, 0.59% es parte de la red vial Nacional, 2.26% de la red vial departamental y 1.82% de la red vecinal (Registrada y no registrada).

Al año 2011, las vías de la provincia alcanzaba 1,276.4 kilómetros, de los cuales 143.4 Km son vías asfaltadas (11.0%), 161.0 Km en condición de afirmado (13%), 404.6 Km en condiciones sin afirmar (32.0%), 567.4 Km en condiciones de trocha (44.0%). Por otro lado la cobertura vial del territorio alcanza a 2.74 km por cada 1,000 habitantes.

Según el Instituto de Vialidad de la Provincia, hasta el año 2011 existía una red vial nacional en el territorio provincial de 100.4 kilómetros, de esta red, solo el 88.0% esta asfaltado y el restante 12.0% sin asfaltar (sin afirmar). En cuanto a la red vial departamental en el territorio provincial esta alcanza a 322 Km, de las cuales el 5.8% estaba asfaltada y el restante 94.20% sin asfaltar (Afirmado, sin afirmar y trocha).

Con respecto a las vías vecinales (a cargo del gobierno local), estas abarcaban un total de 854.0 kilómetros, de los cuales solo el 6.0% (49.4 Km) se encontraba asfaltada y el resto 94.0% (804.6 Km) sin asfaltar (Afirmado 132.5 Km, sin afirmar 185.0 Km, trocha 487.1 Km). Según el Instituto de Vialidad se estima que existen 481.3 km de vías vecinales no registrados (cuadro 5.3).

Cuadro 5.3

## Provincia Huancayo: Cobertura de la red vial nacional, departamental y vecinal, 2011.

Ámbito / Red Vial	No. de Rutas	Total Provincial (Km.)	Longitudes por Tipo de Superficie de Rodadura							
			Asfaltado		Afirmado		Sin Afirmar		Trocha	
			Km	%	Km	%	Km	%	Km	%
<b>Huancayo</b>	<b>189</b>	<b>1,276.4</b>	<b>143.4</b>	<b>11.2%</b>	<b>161.0</b>	<b>12.6%</b>	<b>404.6</b>	<b>31.7%</b>	<b>567.4</b>	<b>44.5%</b>
<b>Nacional</b>	4	100.4	88.2	87.8%	0.0	0.0%	12.2	12.2%	0.0	0.0%
<b>Departamental</b>	3	322.0	5.8	1.8%	28.5	8.9%	207.4	64.4%	80.3	24.9%
<b>Vecinal</b>	182	854.0	49.4	5.8%	132.5	15.5%	185.0	21.7%	487.1	57.0%
Vecinal Registrada	57	372.7	29.1	7.8%	92.3	24.8%	95.6	25.7%	155.7	41.8%
Vecinal no Registrada	125	481.3	20.3	4.2%	40.2	8.4%	89.4	18.6%	331.4	68.9%

Fuente: Instituto de Vialidad Provincial Huancayo- IVPH.

Los caminos de herradura, caminos no carrozables o vías de transporte no motorizado, principalmente para acémilas y peatones, se caracterizan por sus bajos estándares y por transitar por terrenos de pendientes pronunciadas (cuadro 5.4).

Cuadro 5.4

## Provincia Huancayo: Características de los caminos de herradura por distritos, 2011.

Nº	Distrito	Nombre del Camino	Longitud (Km.)	Beneficiarios		Ámbito de Influencia	Conexión con la Red Vial	Frecuencia de Peatones
				Centro Poblados	Población Atendida			
1	Carhuacallanga	Carhuacallanga - Chilcay - San Miguel (Colca)	2	6	1450	Interdistrital	JU986 - R13	Regular
2	Chiche	Chiche - Huancayo	8	2	409	Interdistrital	PE3s - JU110	Regular
3	Parihuanca	Llacsapirca - Iluyo	16	8	1383	Distrital	JU108	Alta
		Ila - Chuyas - Parihuanca	10	5	400	Distrital	JU108 - R116	Regular
		Huasapa - Nueva Esperanza	8	4	220	Distrital	JU108	Regular
		Erapata - San Balbín	8	3	150	Distrital	R116	Baja
4	Santo Domingo de Acobamba	Pasla Alta - Pasla Baja - Pomabamba	4	3	420	Distrital	JU108	Regular
		Jalla Chaquicocha - Carmen Alto	42	8	580	Interdistrital	JU108 - R119	Regular
5	Huasicancha	Huasicancha - Chongos Alto	8	4	156	Interdistrital	JU996	Baja
6	Chacapampa	Chacapampa - Huasicancha	10	3	245	Interdistrital	JU986	Baja
Total			116	46	5413			

Fuente: Instituto de Vialidad Provincial Huancayo- IVPH.

Estos caminos en épocas anteriores tuvieron importancia para el comercio de larga distancia en los distritos distantes, y en la actualidad para facilitar predominantemente la conexión de los caseríos y pequeños anexos. Esta red no clasificada de caminos y senderos sirve a las comunidades campesinas, pequeños agricultores y ganaderos de la

zona suroeste, este, sur, para quienes una parte significativa de sus necesidades de transporte es esta modalidad. A nivel provincial se cuenta con cerca de 116 Km de caminos de herradura, en cerca de 46 centros poblados.

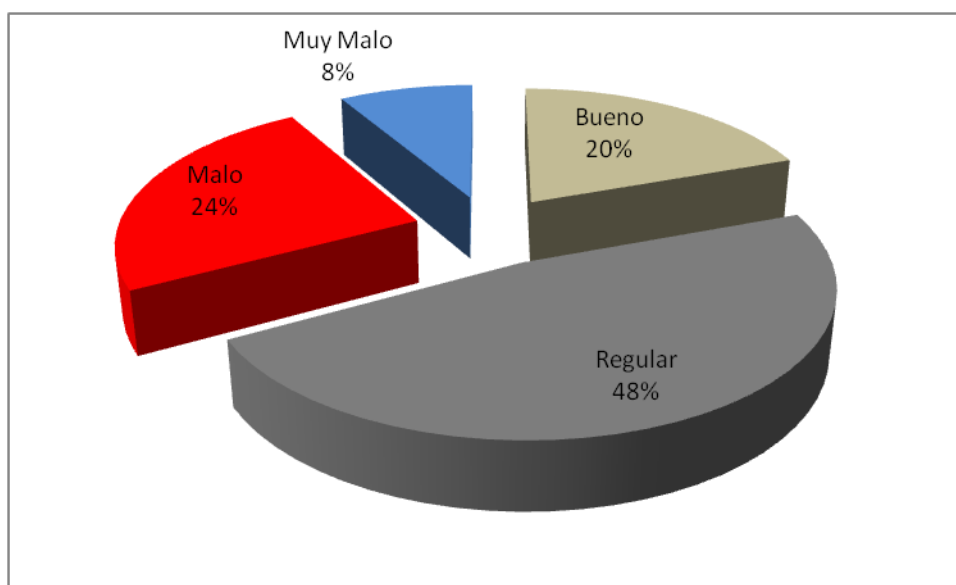
En el cuadro a continuación se muestra el estado de conservación de la red vial de la provincia de Huancayo, notándose que solo el 20% de las vías están en buen estado de conservación, y el 48% se encuentra en estado regular. Por otro lado 24% de la red vial se encuentra en mal estado y 8% muy malo, por lo que se debe realizar acciones para solucionar este problema (cuadro 5.5).

**Cuadro 5.5**  
**Provincia Huancayo: Estado de la vía nacional, departamental y vecinal, 2011.**

Ámbito / Red Vial	No. de Rutas	Total Provincial (Km.)	Longitudes por Estado de la Superficie de Rodadura							
			Bueno		Regular		Malo		Muy Malo	
			Km	%	Km	%	Km	%	Km	%
<b>Provincia</b>	<b>189</b>	<b>1,276.40</b>	<b>248.90</b>	<b>20%</b>	<b>607.50</b>	<b>48%</b>	<b>311.60</b>	<b>24%</b>	<b>108.40</b>	<b>8%</b>
<b>Nacional</b>	4	100.40	62.50	62%	37.90	38%	0.00	0%	0.00	0%
<b>Departamental</b>	3	321.90	15.90	5%	215.10	67%	80.50	25%	10.40	3%
<b>Vecinal</b>	184	854.10	170.50	20%	354.50	42%	231.10	27%	98.00	11%
Vecinal Registrada	57	372.70	77.30	21%	159.70	43%	82.60	22%	53.10	14%
Vecinal no Registrada	125	481.40	93.20	19%	194.80	40%	148.50	31%	44.90	9%

Fuente: Instituto de Vialidad Provincial Huancayo- IVPH.

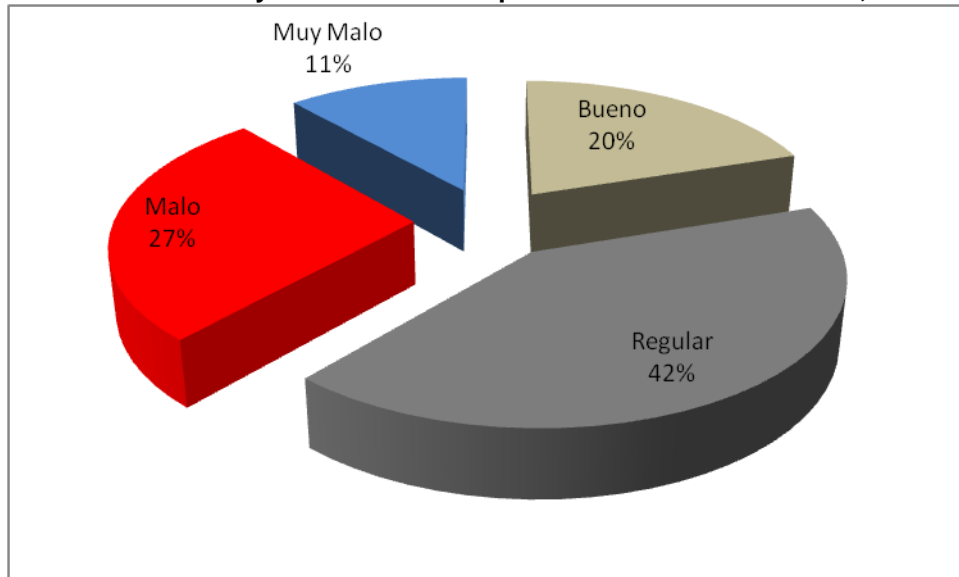
**Grafico 5.4**  
**Provincia Huancayo: Estado de la superficie de la red vial provincial, 2011.**



Fuente: Instituto de Vialidad Provincial Huancayo- IVPH.  
Elaboración: Equipo Técnico.

Con respecto, específicamente al estado de la superficie de la red vial vecinal provincial el 27% de las vías están en mal estado de conservación, y el 42% se encuentra en estado regular. Por otro lado 20% de la red vial se encuentra en buen estado y 11% muy malo (grafico 5.5).

**Grafico 5.5**  
**Provincia Huancayo: Estado de la superficie de la red vial vecinal, 2011.**



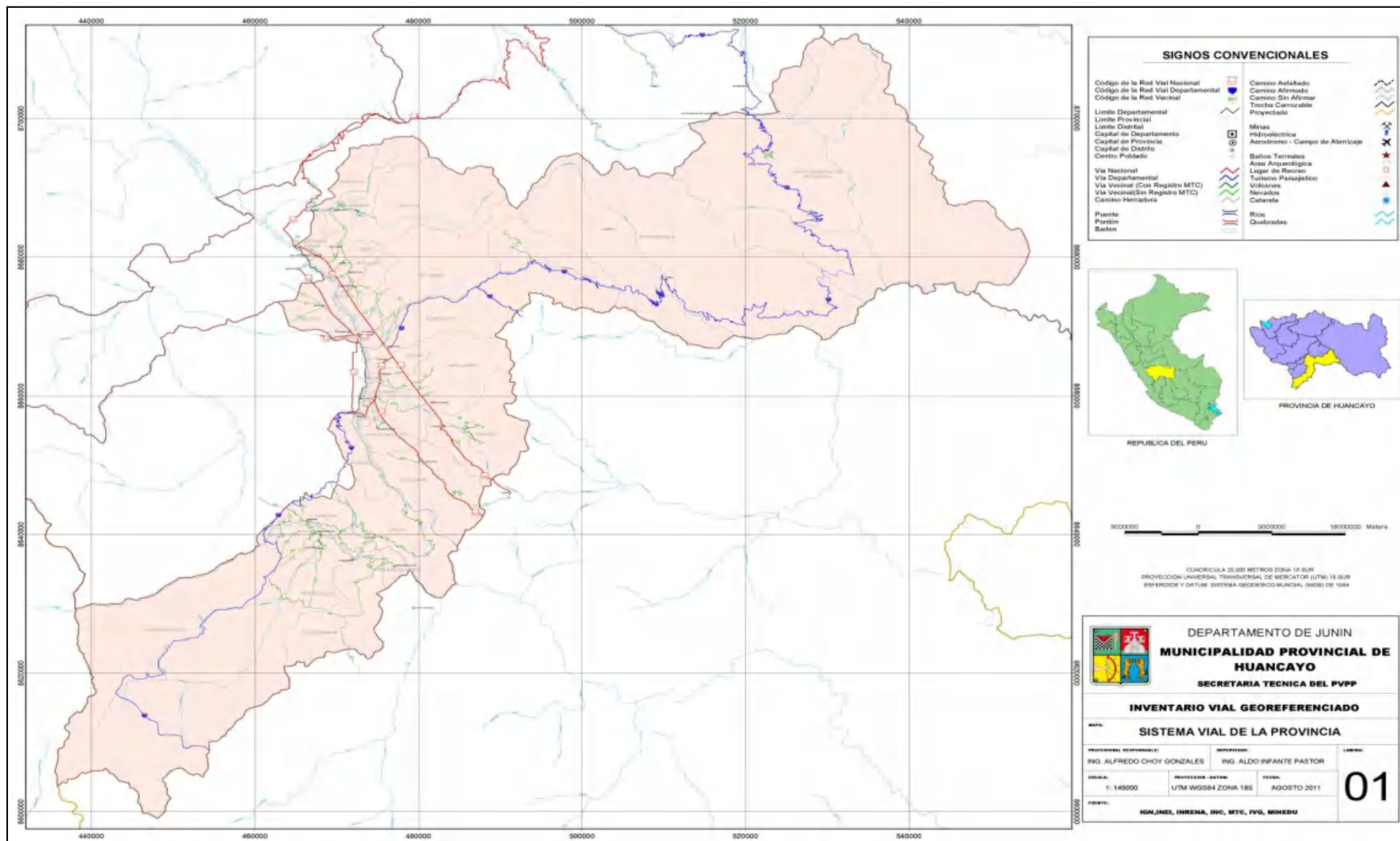
Fuente: Instituto de Vialidad Provincial Huancayo- IVPH.  
Elaboración: Equipo Técnico.

**Cuadro 5.6**  
**Provincia Huancayo: Estado de conservación de los caminos vecinales a nivel distrital, 2011**

Distritos	N° Rutas	Longitudes por Estado de la Superficie de Rodadura								Total
		Bueno		Regular		Malo		Muy Malo		
Huancayo	4	0.00	0.0%	4.25	25.7%	2.43	14.7%	9.83	59.5%	16.51
Carhuacallanga	1	0.00	0.0%	0.00	0.0%	1.94	100.0%	0.00	0.0%	1.94
Chacapampa	5	7.43	18.1%	14.13	34.4%	6.72	16.4%	12.81	31.2%	41.10
Chicche	6	5.77	26.7%	0.00	0.0%	3.99	18.4%	11.86	54.9%	21.62
Chilca	1	2.87	67.6%	1.37	32.4%	0.00	0.0%	0.00	0.0%	4.24
Chongos Alto	7	0.00	0.0%	17.08	44.1%	10.81	27.9%	10.87	28.0%	38.76
Chupuro	1	13.61	28.1%	3.81	7.9%	30.97	64.0%	0.00	0.0%	48.39
Colca	5	23.96	46.2%	27.91	53.8%	0.00	0.0%	0.00	0.0%	51.87
Cullhuas	14	32.23	56.2%	23.64	41.2%	0.00	0.0%	1.49	2.6%	57.36
El Tambo	18	11.87	19.9%	24.44	41.0%	20.76	34.9%	2.49	4.2%	59.56
Huacrapuquio	6	6.59	19.4%	23.04	67.7%	0.42	1.2%	3.98	11.7%	34.04
Huallhuas	6	4.82	38.7%	4.51	36.3%	2.92	23.5%	0.20	1.6%	12.44
Huancan	7	1.13	6.3%	6.12	34.2%	7.97	44.5%	2.67	14.9%	17.90
Huasicancha	5	6.74	13.8%	28.79	58.9%	8.99	18.4%	4.38	9.0%	48.90
Huayucachi	4	1.29	11.3%	0.00	0.0%	10.10	88.7%	0.00	0.0%	11.38
Ingenio	11	12.73	25.5%	14.28	28.5%	11.48	23.0%	11.53	23.0%	50.02
Pariahuanca	6	0.00	0.0%	42.10	62.7%	22.67	33.7%	2.42	3.6%	67.19
Pilcomayo	2	0.25	6.9%	0.00	0.0%	3.35	93.1%	0.00	0.0%	3.59
Pucara	14	0.30	0.5%	37.38	61.0%	15.81	25.8%	7.84	12.8%	61.32
Quichuay	6	0.00	0.0%	13.46	64.4%	5.03	24.1%	2.41	11.5%	20.89
Quilcas	4	15.53	76.7%	1.32	6.5%	3.41	16.8%	0.00	0.0%	20.26
San Agustín de Cajas	6	2.87	14.6%	4.53	23.2%	12.17	62.2%	0.00	0.0%	19.57
San Jerónimo Tunan	6	0.00	0.0%	7.45	42.8%	5.49	31.5%	4.49	25.8%	17.43
Sto. Dom. Acobamba	6	6.32	18.0%	9.08	25.9%	18.90	54.0%	0.73	2.1%	35.03
Saño	9	2.96	22.9%	7.25	56.0%	1.42	10.9%	1.32	10.2%	12.95
Sapallanga	14	3.91	8.0%	32.63	66.6%	10.61	21.6%	1.85	3.8%	48.99
Sicaya	6	7.33	33.9%	4.24	19.6%	6.26	28.9%	3.81	17.6%	21.64
Viques	2	0.00	0.0%	1.64	47.5%	0.78	22.7%	1.03	29.8%	3.45
<b>TOTAL</b>	<b>182</b>	<b>170.51</b>	<b>20.1%</b>	<b>354.46</b>	<b>41.8%</b>	<b>225.37</b>	<b>26.6%</b>	<b>98.02</b>	<b>11.6%</b>	<b>848.37</b>
<b>PORCENTAJE</b>		<b>20%</b>		<b>42%</b>		<b>27%</b>		<b>12%</b>		<b>100%</b>

Fuente: Plan Vial Provincial Participativo de Huancayo, 2012-2021.

### SISTEMA VIAL DE LA PROVINCIA



Fuente: IVPP: 2012-2021



## **Zonificación Económica y Ecológica**

La Zonificación Ecológica y Económica - ZEE, es un proceso dinámico y flexible para la identificación de diferentes alternativas de uso sostenible del territorio en la provincia, se basa en la evaluación de las potencialidades y limitaciones con criterios físicos, biológicos, sociales, económicos y culturales. Una vez aprobada la ZEE se convierte en un instrumento técnico y orientador del uso sostenible de un territorio y de sus recursos naturales.

El proceso de desarrollo local implica conocer el territorio, los recursos naturales, políticos, sociales y económicos, a fin de ordenarlos y aprovecharlos de un modo eficiente y sostenible, en este sentido la ZEE se convierte en una herramienta de planificación y gestión del desarrollo.

Identifica:

- Zonas con mayor vocación natural para el desarrollo de actividades productivas: agropecuarias, pesqueras, forestales, etc.
- Zonas con mayor potencialidad de recursos para una adecuada gestión del agua en diferentes usos.
- Zonas con atractivos turísticos, biodiversidad, riqueza cultural y paisajística.
- Zonas, que por sus características físicas y ecológicas deben ser consideradas como de protección
- Zonas para la recuperación de áreas con conflicto de uso y para una adecuada gestión ambiental.
- Zonas con alto riesgo de erosión, sismo e inundación que sean vulnerables para la localización de ciudades y proyectos productivos.
- Zonas con potencialidades socioeconómicas.

A pesar de esta gran importancia de la ZEE, la provincia de Huancayo al año 2012, no dispone de este instrumento de planificación.

## **Plan de Acondicionamiento Territorial**

El Plan de Acondicionamiento Territorial es el instrumento técnico- normativo de planificación física integral en el ámbito provincial que orienta y regula la organización físico-espacial de las actividades humanas en cuanto a la distribución, jerarquía, roles y

funciones de los centros poblados en los ámbitos urbano y rural; la conservación y protección del recurso y patrimonio natural y cultural; el desarrollo de la inversión pública y privada en los ámbitos urbano y rural del territorio provincial; y, la ocupación y uso planificado del territorio, para lograr el mejoramiento de los niveles y calidad de vida de la población urbana y rural, bajo el enfoque territorial prospectivo, competitivo y de sostenibilidad. Según RENAMU (2009), solo 5 municipalidades de la provincia de Huancayo contaban con este instrumento de gestión, y en el año 2011 ninguna municipalidad contaba con este instrumento.

### **Industria en la provincia de Huancayo.**

La actividad industrial en la provincia de Huancayo es limitada, según el RENAMU (2011), del año 2006 al año 2008 no se ha registrado ninguna MYPE dedicada a la industria, sin embargo el año 2009 se registraron 12 PYMES del sector industrial, en el 2011 se registraron 3 PYMES del sector industrial.

### **Energía:**

Según Casilda (2002), “un hilo conductor en la historia del progreso económico lo constituye la energía”, es decir el sector energético es uno de los sectores clave para el desarrollo provincial. En el mismo sentido Urrunaga & Aparicio (2012), afirman que una provincia podrá disfrutar de mayor crecimiento y un nivel de producción per cápita más alto en la medida en que invierta recursos oportuna y eficientemente en el mejoramiento de su infraestructura de carreteras, telecomunicaciones y electricidad.

Por ello se requiere asegurar el abastecimiento de energía para viabilizar el desarrollo de nuevas actividades económicas, así como afianzar el crecimiento de las existentes.

La producción de energía eléctrica en la provincia de Huancayo del año 2005 al año 2010 tuvo una tasa de crecimiento promedio anual de 1.51%; en términos absolutos paso de 27 mil 114.9 MW.h en el año 2005 a 29 mil 227.78 al año 2010, en las 4 centrales hidroeléctricas que se ubican en el territorio provincial (cuadro 5.7).

**Cuadro 5.7**  
**Provincia Huancayo: Volumen anual de producción de energía eléctrica, según central hidroeléctrica, 2005-2010.**  
**(MWh)**

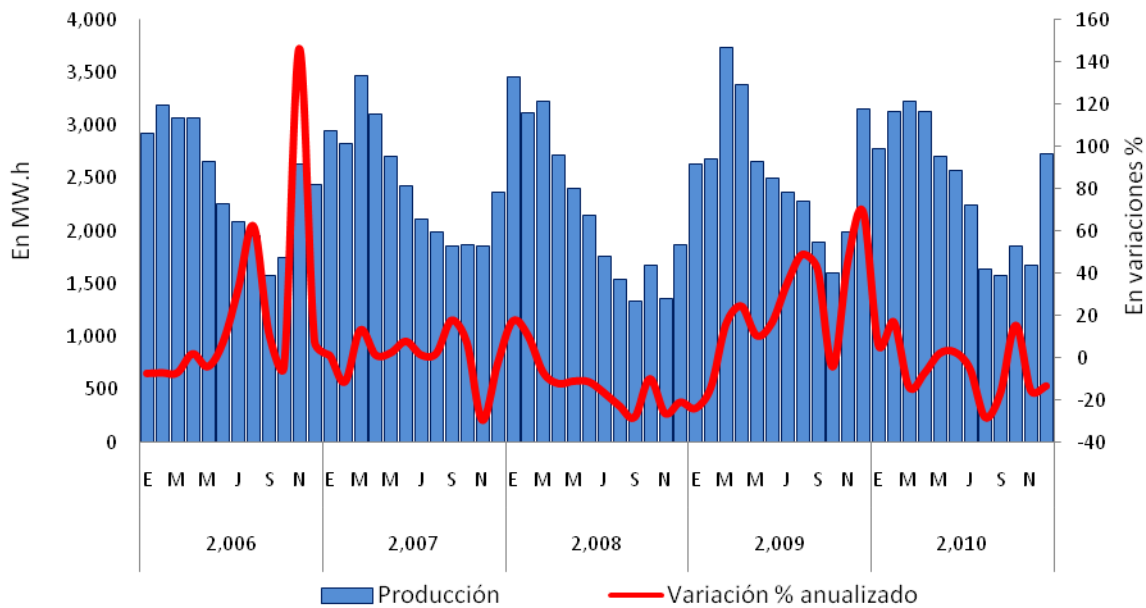
Centrales Hidroeléctricas	Año						Tasa de Crecimiento Promedio
	2005	2006	2007	2008	2009	2010	
Total	27,114.9	29,565	29,509.62	26,599	30,862.086	29,227.786	1.51%
CH. Sicaya - Huarisca	12,297.9	14,297	14,407.1	12,674.6	14,675.071	13,807.368	2.34%
CH. Ingenio	8,106.9	8,299	8,147.6	7,782.8	8,849.597	8,539.728	1.05%
CH. Macchu	5,553.7	5,621	5,740.52	5,046.4	6,548.449	5,526.964	-0.10%
CH. Chamisería 1	1,156.4	1,348	1,214.4	1,095.2	788.969	1,353.726	3.20%

Fuente: ELECTROCENTRO S.A.

Elaboración: Equipo Técnico.

En el siguiente gráfico se puede observar la evolución de la producción de energía eléctrica y su variación anualizada con respecto al mismo mes del año anterior, observándose al año 2010 respecto al 2009 una leve reducción en la producción.

**Grafico 5.6**  
**Provincia Huancayo: Producción de energía eléctrica, 2006-2010**  
**(Producción en MW.h)**

Fuente: Electrocentro S.A.  
Elaboración: Equipo Técnico.

## Telecomunicaciones

Según Castro, Devis & Olivera (2011), un incremento en la infraestructura de telecomunicaciones tiene un efecto positivo y significativo sobre la tasa de crecimiento del PIB per cápita<sup>18</sup>. En particular, ante un incremento del 1% en el índice de infraestructura de telecomunicaciones, la tasa de crecimiento de la economía aumenta entre 0,05 y 0,09%.

En el departamento de Junín la densidad de líneas instaladas del servicio telefónico fijo se incrementó de 4.5 líneas por cada 100 habitantes en 1998 a 7.4 en el 2011. Por su parte, la densidad de telefonía móvil pasó de 3.9 celulares por cada 100 habitantes en 2003 a 106.1 en el año 2011, sin embargo inferior a la densidad máxima que posee Lima y Callao que alcanza a 156.6 celulares por cada 100 habitantes, pero superior a 93 celulares por cada 100 habitantes, que es el promedio nacional.

En materia de telecomunicaciones, aun cuando se han producido algunos avances importantes, se observa también un marcado desequilibrio entre la zona metropolitana y las otras zonas de la provincia de Huancayo.

En lo referente a la densidad de servicio de telefonía pública, este indicador en la región Junín al año 1998 fue de 1.7 líneas, pasando a 8.5 líneas por cada 1000 habitantes al año 2011. Por otro lado con respecto a la cantidad de teléfonos públicos rurales, en la región paso de 600 teléfonos rurales en el año 2006 a 1094 teléfonos públicos rurales al año 2011 es decir a una tasa de crecimiento promedio anual de 12.8%, siendo superado por Cusco con 13.6%, Ayacucho 13.8% y la máxima tasa de crecimiento promedio anual alcanzado por Loreto 18.9%. Cabe mencionar que las empresas que prestan servicios de teléfonos públicos rurales son: Telefónica del Perú SAA, Gilat to Home SA y Rural Telecom SAC.

En lo referentes a los medios de comunicación de radio y televisión en la provincia de Huancayo en el cuadro 5.8, se muestra las estaciones de radio difusión autorizada.

---

<sup>18</sup>El indicador de desarrollo de las comunicaciones, es un promedio ponderado del número de líneas telefónicas fijas por cada 100 habitantes, número de suscriptores a telefonía móvil por cada 100 habitantes y el número de suscriptores a internet por cada 100 habitantes. Este índice se utiliza como un proxy del stock de infraestructura de telecomunicaciones.

**Cuadro 5.8**  
**Provincia Huancayo: Estaciones de radiodifusión autorizadas, 2004-2011.**

Año	Sistema de Radiodifusión						
	Por Televisión		Sub Total Telev.	Sonora			Sub Total Sonora
	Trans- misora	Retrans- misora		F.M.	O.M.	O.C.	
2004	8	15	23	12	13	1	26
2005	8	15	23	28	19	1	48
2006	8	15	23	28	19	1	48
2007	10	16	26	30	22	2	54
2008	8	14	22	25	17	2	44
2009	14	8	22	21	17	2	40
2010	-	-	22	-	-	-	46
2011	-	-	22	-	-	-	49

Nota: Información a mayo del 2011

Fuente: Dirección Regional de Transportes y Comunicaciones Junín - Oficina de Planificación y Presupuesto.

El año 2004 en la provincia de Huancayo se contaba con 23 estaciones de televisión (8 transmisoras y 15 re transmisoras), pasando a 26 al año 2007, para luego reducirse al año 2011 a 22 estaciones. Por otro lado con respecto a las estaciones de radio al año 2004 se contaba con 26, incrementándose al año 2007 a 54, y al año 2011 se reduce a 49 estaciones.

### Infraestructura de agua

Los distritos que son abastecidos con agua potable administrada por la empresa SEDAM Huancayo son los distritos de Huancayo, Chilca, El Tambo, Huancan, Viques y Huacrapuquio.

Al año 2002 la producción de agua potable fue de 29, 636,139 metros cúbicos y en el año 2010 fue de 34, 437,791 metros cúbicos. Por lo que el volumen de agua potable producido por la empresa SEDAM Huancayo tuvo un crecimiento promedio anual de 1.89% del año 2002 al año 2010, esto debido que dicha empresa fue invirtiendo en la ampliación de su infraestructura.

Sin embargo el consumo de agua (Volumen facturado) ha crecido a mayor velocidad, es decir a 3.26% de crecimiento promedio anual; pasando de 13, 766,943 metros cúbicos del 2002 a 17, 792,203 metros cúbicos de agua potable al año 2010, es decir la tasa de

crecimiento del consumo fue superior al de producción. Es necesario hacer notar que del total de la producción de agua, solo en 50% en promedio es facturado (cuadro 5.9).

**Cuadro 5.9**  
**Provincia Huancayo: Volumen de producción y consumo de agua potable, de la empresa SEDAM Huancayo, según año, 2002 - 2010**  
**(En M3)**

	Año								Tasa de Crecimiento o Promedio anual*
	2002	2003	2004	2005	2006	2007	2008	2010	
Producción (m3)	29 636 139	27 793 603	27 670 457	30 130 997	31 799 190	32 190 273	31 988 694	34 437 791	1.89%
Consumo (m3)	13 766 943	14 101 563	15 031 721	15 940 573	16 456 985	16 938 926	17 457 804	17 792 203	3.26%
Consumo del Total (%)	46.5%	50.7%	54.3%	52.9%	51.8%	52.6%	54.6%	51.7%	

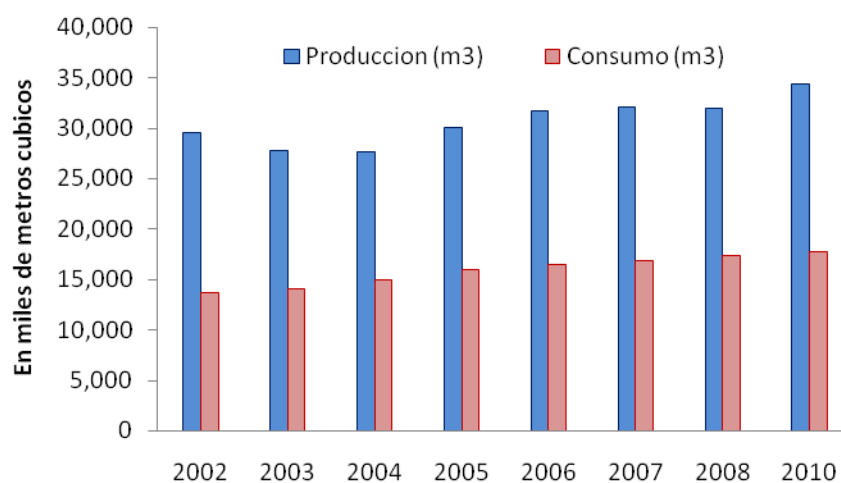
Nota:

\*Tasa de crecimiento anual (2002-2010)

Fuente: SEDAM HYO S.A.

Esto debido a que en el transcurso de la red de distribución se pierde, por distintos factores, como pueden ser: Chorros, conexiones clandestinas, etc. Por lo que se debe mejorar el nivel de regulación en la distribución domiciliaria.

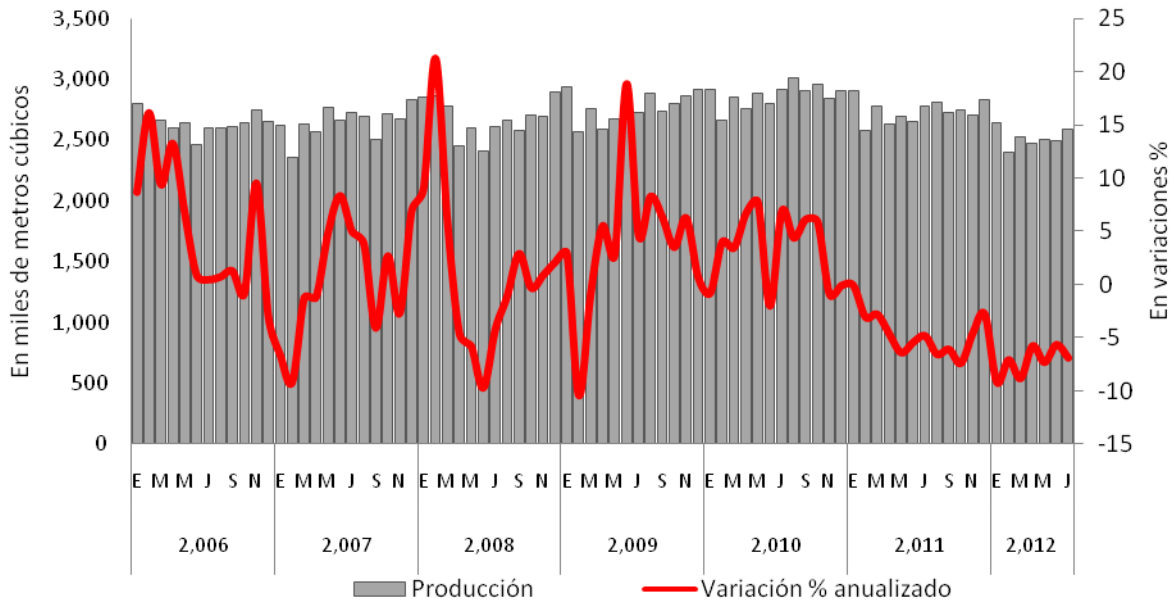
**Grafico 5.7**  
**Provincia Huancayo: Producción y venta de agua, de la empresa SEDAM Huancayo, 2002-2010.**  
**(En miles de metros cúbicos)**



Fuente: INEI-SEDAM HYO S.A.

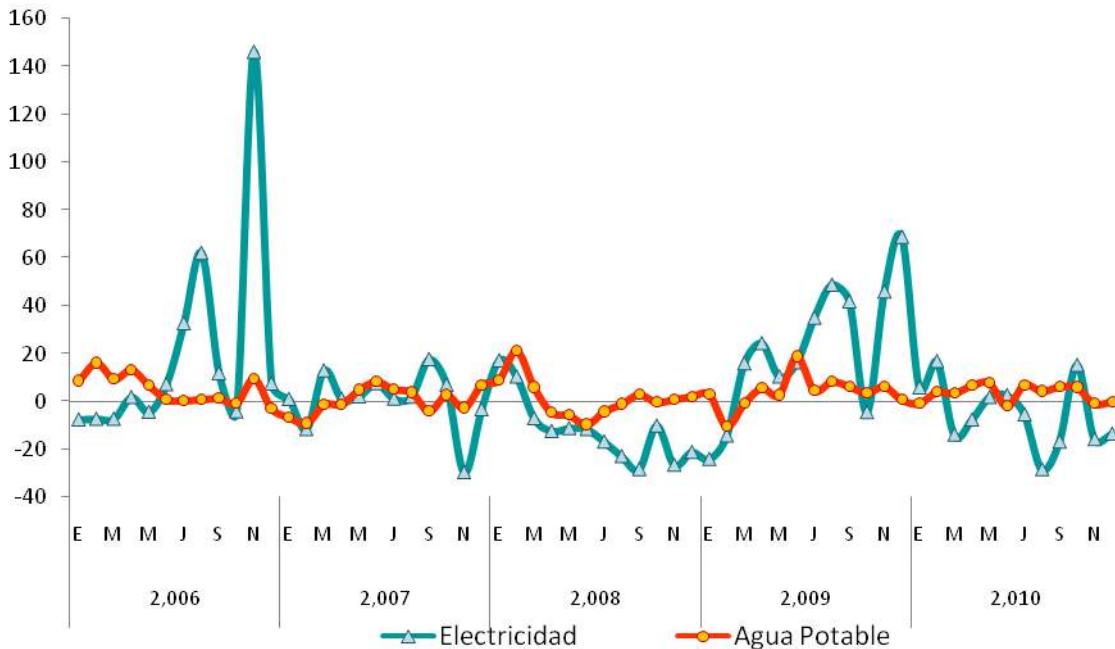
En el siguiente gráfico se puede observar la evolución de la producción de agua potable y su variación anualizada con respecto al mismo mes del año anterior, observándose en los últimos meses una reducción en la producción en términos reales.

**Grafico 5.8**  
**SEDAM Huancayo: Producción de Agua Potable, 2006-2012.**  
 (Miles de m<sup>3</sup>)



Fuente: SEDAM Huancayo.

**Grafico 5.9**  
**Provincia Huancayo: Producción de Energía Eléctrica y Agua Potable, 2006-2010**  
 (En variaciones porcentuales)



Fuente: Electrocentro S.A. y SEDAM Huancayo.

En materia de agua, la inversión requerida es también importante en infraestructura de irrigación.

Lograr la eficiencia en el uso del agua implica también acompañar la inversión en obras hidráulicas mayores con el mejoramiento de la infraestructura menor de captación, conducción y distribución; así como incrementar el aprovechamiento de aguas subterráneas, utilizar técnicas de riego modernas e introducir el reuso de aguas residuales tratadas.

#### 5.4 ANALISIS INTERNO Y EXTERNO

EJE ESTRATEGICO	PROBLEMAS		POTENCIALIDADES	
	COD.	IDENTIFICADO	COD.	IDENTIFICADO
DESARROLLO DISTRITAL SOSTENIBLE E INFRAESTRUCTURA	PB1	Alta densidad poblacional en la zona metropolitana (2007):1028 habitantes por Km <sup>2</sup>	POT1	Existencia de corredores económicos naturales en la provincia de Huancayo.
	PB2	Reducida inversión en infraestructura agrícola: Ratio Inversión en nuevos soles en canales de riego/Total habitantes.(2011) 3.81	POT2	Distritos y Centros Poblados interconectados mediante caminos vecinales: Un total de 843.323 km de caminos vecinales.
	PB3	Inadecuada interconexión e integración de los mercados: Vías vecinales asfaltadas al (2011) 53.46 Km o 6% del total	POT3	Crecimiento provincial de la producción de energía eléctrica (2005-2010): 1.51% de tasa promedio anual.
	PB4	Longitud de vías vecinales no afirmadas(2011):185 km o 21.7% del total	POT4	Gran número de estaciones de radio y televisión (2011): 22 estaciones de televisión, 49 estaciones de radio.
	PB5	Vías vecinales en mal estado (2011): 27% de las vías en mal estado.		
	PB6	Inadecuado uso y ocupación del territorio: Territorio provincial sin plan de acondicionamiento territorial		
	PB7	Desorden desmedido en el crecimiento Urbano: (2011) 54% o 12 distritos sin Plan de desarrollo urbano o plan director		
	PB8	Desarrollo desequilibrado de la zona rural: Alto porcentaje del total de municipalidades sin Plan de desarrollo rural (2011) 86% ó 24 municipalidades.		
	PB9	Desperdicio de agua potable (2002-2010): Solo el 50% en promedio de la producción total es el volumen facturado.		
		<b>COD.</b>	<b>OPORTUNIDADES</b>	<b>COD.</b>
	O1	Ingreso al país de gran numero inversionistas extranjeros atraídos por las buenas cifras macroeconómicas del país.	LIM1	Los patrones culturales de asociativismo en todo el valle del Mantaro se muestran débiles; destacan la falta de identidad y la desconfianza de la población, a causa del fracaso de experiencias de organización y asociativismo.
	O2	Existencia de fuentes de cooperación internacional.		



## **5.5 OBJETIVOS, LINEAMIENTOS, PRIORIDADES, METAS, ACCIONES Y PROGRAMAS ESTRATÉGICOS.**

### **A. OBJETIVO PROVINCIAL 5: Desarrollo distrital territorial equilibrado e interrelacionado con infraestructura adecuada.**

El quinto objetivo provincial es generar el desarrollo provincial descentralizado de la infraestructura productiva y social, con el fin de lograr una ocupación equilibrada territorialmente y la competitividad de las actividades productivas distritales.

### **B. LINEAMIENTOS DE POLÍTICA**

- Diversificar la base productiva distrital mediante la instalación de conglomerados de cadenas productivas, según la vocación de sus recursos y la infraestructura productiva actual y potencial, teniendo en cuenta los objetivos de integración e intercambio con la economía nacional e internacional.
- Identificar los activos productivos y potencialidades de las áreas geográficas en las que se encuentran las poblaciones rurales y establecer mecanismos de inversión público-privada destinada a su desarrollo.
- Fomentar las alianzas público-privadas para la inversión descentralizada en infraestructura productiva y de servicios básicos.
- Planificar el sistema de transporte y fomentar la inversión en infraestructura de transporte, con el fin de reducir costos, tiempo y mejorar la seguridad vial en el desplazamiento de personas y mercancías en el sistema de transporte terrestre.
- Regular el servicio público de transporte terrestre urbano e interurbano, de conformidad con las leyes y reglamentos nacionales sobre la materia, con el fin de combatir informalidad en las empresas de transporte público y buscar servicio de calidad.
- Mantener en óptimas condiciones los sistemas de señalización y semáforos para el tránsito urbano de peatones y vehículos.
- Promover la construcción de terminales terrestres directamente o por concesión y regular su funcionamiento.
- Fomentar la inversión en infraestructura de riego, así como en el desarrollo del capital humano y la innovación tecnológica y productiva, con el fin de incrementar en forma sustantiva la productividad del trabajo, en especial en la agricultura, la agroindustria y la manufactura.

- Organizar, en coordinación con el gobierno regional y las municipalidades distritales de la provincia, instancias de coordinación para promover el desarrollo económico local; aprovechando las ventajas comparativas de los corredores productivos, ecoturístico y de biodiversidad.
- Elaborar junto con las instancias correspondientes, evaluaciones de impacto de los programas y proyectos de desarrollo económico local.
- Articular las zonas rurales con las urbanas, fortaleciendo así la economía provincial.

### **C. PRIORIDADES**

1. Asegurar las inversiones en infraestructura productiva y de servicios que requieren los distritos.
2. Fomentar la inversión en actividades de transformación de la producción provincial sostenible, competitiva y generadora de empleo.
3. Reducir la dispersión y crecimiento desordenado de la ciudad y la zona rural mediante la planificación territorial.

## D. OBJETIVOS ESPECÍFICOS, INDICADORES, METAS Y ACCIONES ESTRATÉGICAS.

**Objetivo específico 1:** Suficiente y adecuada infraestructura económica y productiva descentralizada de uso público en el marco de los espacios transversales de planificación distrital.

N°	Indicador	Formula del Indicador	Fuente de Información	Línea de base	Tendencia al 2021	Meta al 2021
1	Ratio Inversión en nuevos soles en canales de riego/Total habitantes.	Inversión en nuevos soles en canales de riego/ Total de población	Base de Datos REDATAM Censos Nacionales 2007: XI de población y VI de vivienda. INEI, MEF (Consulta Amigable)	(2011) 3.81	Creciente	20
2	Longitud de vías vecinales asfaltadas	Kilómetros asfaltados de la red vial vecinal	Instituto de Vialidad Provincial Huancayo-IVPH-2011	(2011) 53.46 o 6% del total	Creciente	150
3	Longitud de vías vecinales no afirmadas.	Kilómetros de vías vecinales no afirmadas.	Instituto de Vialidad Provincial Huancayo-IVPH-2012	(2011) 185 o 21.7% del total	Decreciente	35
4	Longitud de vías urbanas asfaltadas.	M2 asfaltados de vías urbanas al año	Gerencia de Obras Públicas de la MPH.	(2011) 97,325	Creciente	100,000

### Acciones estratégicas

- Impulsar el crecimiento de la infraestructura de almacenamiento de agua y riego agrícola en los distritos, promoviendo inversiones e incorporando tecnologías que faciliten el ahorro y el uso eficiente y sostenible del recurso hídrico.
- Apoyar el fortalecimiento de las organizaciones de usuarios de agua en el uso eficiente del recurso y en la operación y mantenimiento de la infraestructura de riego.
- Promover la participación de las organizaciones de usuarios de agua como beneficiarios directos.
- Impulsar obras de infraestructura terrestre de carácter interdistrital que sean indispensables para el transporte vecinal.
- Impulsar obras de infraestructura urbana de carácter distrital que sean indispensables para el transporte urbano.

**Objetivo específico 2:** Actividad económica diversificada y con alto valor agregado en los sectores agrario, pecuario, piscícola, artesanal, gastronómico y turístico, concordante con las ventajas comparativas y competitivas de cada espacio geográfico distrital.

N°	Indicador	Formula del Indicador	Fuente de Información	Línea de base	Tendencia al 2021	Meta al 2021
1	Territorio provincial con Plan de Acondicionamiento Territorial	Implementación del Plan de Acondicionamiento Territorial	Registro Nacional de Municipalidades-2011	(2011) No se cuenta	A implementarse	100%
2	Porcentaje MYPES, PYMES y Gran Empresa dedicadas a la industria Registradas en las Municipalidades del total de MYPES, PYMES y Gran Empresa	(MYPES Y PYMES y Gran Empresa dedicadas a la industria registradas en las municipalidades / Total de MYPES Y PYMES y Gran Empresa registradas en las municipalidades)*100	Registro Nacional de Municipalidades - 2011	(2011) 7%	Creciente	17%

### Acciones estratégicas

- Implementar la zonificación ecológica económica de la provincia de manera integral, base para el ordenamiento territorial.
- Promover y orientar la inversión pública y privada hacia el mejoramiento de la competitividad, la innovación y la adecuación tecnológica que mejore los procesos productivos y favorezca la articulación interdistrital.
- Implementar programas de incentivos y estímulos para el desarrollo diferenciado de la producción e industrialización agrícola en función de las características climático-ambientales y productivas de cada distrito.
- Crear incentivos, reglas y mecanismos que promuevan el desarrollo de una industria manufacturera descentralizada, con capacidad competitiva a nivel provincial, regional, nacional e internacional.
- Estimular a la inversión privada en la investigación y desarrollo de nuevas tecnologías que, aplicadas a la producción característica de cada espacio geográfico distrital, incrementen su valor agregado.
- Promover el desarrollo de clusters o conglomerados en sectores productivos específicos con potencial aprovechando la atomización de la estructura productiva actual.

**Objetivo específico 3:** Ocupación planificada del territorio.

N°	Indicador	Formula del Indicador	Fuente de Información	Línea de base	Tendencia al 2021	Meta al 2021
1	Porcentaje del total de municipalidades con Plan de desarrollo urbano o plan director	$(\text{Municipalidades con Plan de desarrollo urbano o plan director} / \text{Total de Municipalidades}) * 100$	Registro Nacional de Municipalidades - 2011	(2011) 46% o 13 municipalidades	Creciente	Implementado al 100%
2	Porcentaje del total de municipalidades con Plan de desarrollo rural	$(\text{Municipalidades con Plan de desarrollo rural} / \text{Total de Municipalidades}) * 100$	Registro Nacional de Municipalidades - 2011	(2011) 14% o 4 municipalidades	Creciente	Implementado al 100%

**Acciones estratégicas**

- Desarrollar centros urbanos planificados, garantizando su sostenibilidad ambiental, su compatibilidad con las tradiciones y cultura de los beneficiarios y su conectividad con corredores económicos, cuencas hidrográficas para reducir el tiempo de acceso a servicios básicos y a los centros de producción e intercambio comercial.
- Implementar el ordenamiento territorial teniendo en cuenta los corredores económicos, la gestión integrada de cuencas hidrográficas y los riesgos, que permita una articulación de los distritos.
- Identificar corredores socioeconómicos, potencialidades productivas y necesidades de infraestructura en los distritos, en el marco del ordenamiento territorial.
- Promover la reubicación de asentamientos humanos y actividades económicas localizadas en zonas de riesgo no mitigable.
- Apoyar las iniciativas privadas orientadas al mejoramiento y renovación de la infraestructura urbana que contribuya a revitalizar a las ciudades y a las redes de enlace que las articulan.

**E. PROGRAMAS ESTRATÉGICOS<sup>19</sup>**

Nº	PG/ PY	Título	Ámbito	Descripción - Resultado esperado	Monto Estimado <sup>20</sup> (S/.)
1	PG	Programa de Aprovechamiento de los Recursos Hídricos para Uso Agrario	Provincial	Conjunto de proyectos para mejora de canales de regadío, reservorios y riego tecnificado.	247,112,743.30
2	PG	Reducción del Costo, Tiempo e Inseguridad Vial en el Sistema de Transporte Terrestre	Provincial	Reducción del costo, tiempo y mejorar la seguridad vial en el desplazamiento de personas y mercancías en el sistema de transporte terrestre vecinal	355,071,554.70
3	PG	Reducción del Costo, Tiempo e Inseguridad Vial en el Sistema de Transporte Urbano	Provincial	Reducción del costo, tiempo y mejorar la seguridad vial en el desplazamiento de personas y mercancías en el sistema de transporte urbano	563,438,123.27
4	PG	Programa de ordenamiento Territorial para captar la inversión productiva manufacturera de la ciudad de Lima y los países desarrollados aprovechando los recursos naturales y la posición geográfica privilegiada de la provincia de Huancayo en el Perú y América Latina.	Provincial	Promoverá el desarrollo económico y el mejor aprovechamiento de las potencialidades productivas y específicas de las distintas zonas geográficas de la provincia.	550,000.00
5	PG	Programa de implementación y actualización de Planes de desarrollo urbano o Plan director y Plan de Desarrollo rural.	Provincial	Busca el crecimiento ordenado de la zona urbana y la correcta ocupación de la zona rural.	615,974.00
<b>TOTAL =</b>					<b>1,166,788,395</b>

PG: Programa, PY: Proyecto.

<sup>19</sup> Programas formulados de acuerdo a la “Guía Informativa -Programas Presupuestales con articulación territorial” de la DGPP, además con los programas planteado por el CEPLAN en el Plan Bicentenario: Perú hacia el 2021.

<sup>20</sup> Monto de Inversión de proyectos existentes en el Banco de Proyectos del SNIP de los 28 distritos, que aun no han sido ejecutados, además de proyectos en idea planteados por el equipo técnico de los distritos.

**EJE ESTRATEGICO 6**  
RECURSOS NATURALES Y  
AMBIENTE

## **EJE ESTRATÉGICO 6: RECURSOS NATURALES Y AMBIENTE**

Huancayo, una provincia con una economía dinámica en el centro del Perú, los recursos naturales tienen un papel estratégico. Estos recursos son fundamentales para el sostenimiento de la economía de la provincia y de la región porque contribuyen a la satisfacción de las necesidades de la población y al desarrollo de actividades productivas generadoras de bienes y servicios dirigidos al mercado.

La seguridad alimentaria de la provincia de Huancayo depende de la disponibilidad de ciertos recursos naturales, como los hídricos, genéticos y el suelo, entre los principales.

La provincia de Huancayo se ubica entre las provincias del departamento de Junín con gran diversidad biológica por su gran variedad genética, especies de flora y fauna y ecosistemas. Cabe mencionar que en la provincia de Huancayo existen distintas ECO Regiones Naturales (Quechua o Templada, Suni o Jalca, Puna, Janca o Cordillera, Yunga



Fluvial). Los recursos naturales de la provincia son abundantes y diversificados. Pero sin embargo carecemos de una visión integral y de largo plazo. Eso nos lleva frecuentemente a explotar o utilizar de manera intensiva un determinado recurso natural, a veces hasta casi agotarlo, sin tomar en cuenta el impacto de dicha actividad sobre el conjunto de los otros elementos de la naturaleza con los que el recurso materia de aprovechamiento establece un equilibrio que puede entonces quedar severamente afectado.

Según la ONU (2009), los beneficios de los ecosistemas pueden ser de 4 tipos: soporte, provisión, regulación y culturales. Los servicios de soporte son la base de los otros tres tipos e incluyen el ciclo de los nutrientes, la información del suelo y la producción primaria entre otros. Se consideran servicios de provisión la producción de agua, alimentos, medicinas o productos industriales como la madera. Los servicios de regulación incluyen la regulación de las inundaciones, del clima, de las enfermedades y la purificación del agua.

Los ecosistemas también ofrecen servicios culturales, como son los valores estéticos y espirituales o las oportunidades de educación y recreación.

A nivel de nuestro país debido a la conciencia sobre conservación ambiental llevo a formular, la Política Nacional del Ambiente (2009) que tiene como objetivo "...mejorar la calidad de vida de las personas, garantizando la existencia de ecosistemas saludables, viables y funcionales en el largo plazo; y el desarrollo sostenible del país, mediante la protección, prevención y recuperación del ambiente y sus componentes, la conservación y el aprovechamiento sostenible de los recursos naturales, de una manera responsable y congruente con el respeto de los derechos fundamentales de la persona".

El logro de ese objetivo es un verdadero reto que exige fortalecer la acción conjunta de las entidades del estado peruano, de la municipalidad provincial y los municipios distritales, los agentes económicos y la ciudadanía, con el fin de asegurar la gestión integrada de los recursos naturales, la gestión integral de la calidad del medio ambiente, y la realización de actividades socioeconómicas.

## 6.1 RECURSOS NATURALES

A continuación se describe la riqueza y diversidad de los recursos naturales de la provincia de Huancayo.

### **Recursos hídricos.**

El territorio de la provincia de Huancayo se encuentra cruzado por el Río más importante del valle, el Mantaro que tiene sus nacientes en la laguna de Atacocha, que concentra las aguas de la fusión de los glaciares de la zona.

Se llama río San Juan y después de recibir las aguas del afluente el Lago de Junín (en su extremo noroeste), se denomina Mantaro, hasta confluir con el Río Apurímac y formar el Río Ene.

Las lagunas Huacracocha, Chuspicocha, son las más importantes de la provincia de Huancayo y de la región Junín.

### **Principales ríos de la provincia de Huancayo.**

Río Mantaro, Paurán, San Fernando, Cachicocha, Pariahuanca, Huari, Shullcas, Cunas, Chanchas, Canipaco, La Virgen, Aymares, Achamayo.

### **El Río Mantaro:**

Es uno de los afluentes más importantes del Apurímac – Ucayali, no sólo por el volumen de sus aguas, sino también por la importancia económica y la gran población que se concentra en su valle.

El río Mantaro, que tiene una longitud de más o menos 724 Km, nace en la cordillera occidental andina, en nevados que se localizan al norte de la Ragra, al este del departamento de Pasco y que concentra en la laguna de Atacocha su agua de fusión que vierten hacia el este.

El afluente que sale de Atacocha toma el nombre de río San Juan y corre de oeste a este, hasta recibir las aguas que vienen de la laguna de Acacocha; allí cambia de rumbo y se dirige de norte a sur para penetrar en la meseta de Junín, donde recibe las aguas efluente del lago Junín, lugar a partir del cual, con el nombre de río Mantaro, corre por un lecho meándrico que caracteriza a su curso de la meseta de Junín, zona donde reciben

numerosos afluentes que vienen de la cordillera occidental y le dan sus aguas por la margen derecha después de pasar por La Oroya, corre por un lecho encajonado, formando pequeños cañones, hasta la zona de Jauja, donde el valle se ensancha y concentra no sólo una gran actividad agropecuaria, sino también una población muy densa que se alinea a lo largo de su valle, donde se suceden un gran número de centros poblados. La mayor concentración urbana del valle está en la ciudad de Huancayo (3 271 m.s.n.m).

El Mantaro, luego de pasar por Huancayo, se localiza en su margen izquierda, sigue una dirección de N-S-SE y penetra en territorio del departamento de Huancavelica, formando igualmente un valle intensamente humanizado.

El río Mantaro penetra al valle por el extremo norte a la altura del puente "Stuart" (Jauja), (3 350 m.s.n.m.), por un estrecho cauce, con dirección este, luego de varios metros, la dirección cambia al sur este (SE), en todo su recorrido tiene un, desplazamiento lento, divagante, formando meandros y es un río anastomasado, por el fondo del valle, en donde alcanza una longitud aproximada de 58 Km con un pendiente promedio 0,3%, por un espacio construido por depósitos de origen glacio-aluvial con materiales de diferentes tamaños como son: Bloques rocosos, guijarros, gravas, arena, arcilla y limos, en su mayoría muy rodados.

En su desplazamiento por el fondo del Valle, constituyéndose como el colector principal a través del tiempo, a modelado el relieve, describiendo una serie de terrazas de origen aluvial, hasta de cuatro niveles, en su mayoría es de erosión, como se aprecia entre Chupaca-Huancayo, así mismo terrazas de acumulación en el cauce o lecho menor.

El Río Mantaro presenta sus cauces que oscilan entre los 46 m. de ancho (puente Stuart) y 1 100 m, (a la altura del centro poblado de Muqui), en donde su agua ocupa durante el verano austral y el resto del año, al disminuir el caudal abandona parte del cauce, dejando materiales por la pérdida de capacidad de transporte. Cabe destacar que en muchos casos, cuando el río por varios años no ocupa este lecho, la población viene ocupando ya sea con cultivos, infraestructura para la producción o viviendas y al recargar el caudal se ven afectadas.

Siete son en total los ríos que drenan en el Valle del Mantaro, de los cuales el Yacus, Seco, Achamayo, Shullcas y Chanchas lo hacen por la vertiente o ladera oriental, es

decir descienden desde las cumbres de la cadena montañosa orientales, mientras que el río Cunas desciende desde las cumbres de la montaña occidental.

Todos estos ríos describen subcuencas de diferentes formas y características, existe otros tipos de ríos menores.

### **El Río Shullcas**

El río Shullcas desciende por la vertiente oriental del Valle del Mantaro, desde la cordillera Oriental de los Andes centrales del país.

El río Shullcas es de régimen nivo-lacustre, es decir, es alimentado por los desagües de las lagunas Chuspicocha y Lazo Huntay, éstas a su vez, por la fusión del hielo glaciar, de allí que, el caudal es permanente, por el cauce discurre agua durante todo el año, los mayores registros ocurren durante los meses de enero-marzo y la época de estiaje ocurre en el invierno (junio-agosto).

Cabe resaltar que en la parte baja o curso inferior, es decir en el cono de deyección del río Shullcas se emplaza el centro poblado más importante de la región central del país, nos referimos a la zona metropolitana de la provincia de Huancayo (El Tambo, Chilca, Huancayo).

Las aguas de este río cruzan por la ciudad y lo utilizan intensamente, para el consumo doméstico, industrial, irrigación, etc.; a su paso por esta ciudad recibe una serie de desagües con aguas servidas, desechos urbanos, con ello se encuentra muy contaminado. El Río Shullcas en todo su trayecto alcanza una longitud aproximada de 35,9 Km.

### **Caudal promedio de los principales ríos**

El caudal de los principales ríos de la provincia de Huancayo en los últimos años fueron decreciendo, el caudal máximo del río Mantaro el 2008 fue de 252 m<sup>3</sup>/Segundo, en el 2009 este disminuyó a 139.50 m<sup>3</sup>/Segundo, y en el 2010 de la misma manera disminuyó mas abruptamente a alcanzar un máximo de caudal de 90.56 m<sup>3</sup>/Segundo. De la misma manera el caudal máximo del río Cunas disminuyó del 2008 que fue de 120 m<sup>3</sup>/Segundo al 2010 a tan solo 34.14 m<sup>3</sup>/Segundo. Lo mismo sucedió con el caudal del río Sullcas pasando de 14.70 m<sup>3</sup>/Segundo a 5.82 m<sup>3</sup>/Segundo del 2008 al 2010 (cuadro 6.1).

Las disminuciones del caudal de los ríos se deben principalmente a la desglaciación de los nevados.

**Cuadro 6.1**  
**Provincia Huancayo: Caudal promedio de los principales ríos: 2008-2010 (m3/seg).**

Nombre del Río	Estación Hidrométrica	Ubicación Geográfica	Caudales Promedio	Descarga en m3./Segundo, promedio anual		
				2008	2009	2010
Río Mantaro	Puente Stuart - Jauja	446,839 E	Máx.m3./Segundo	352.00	139.50	90.56
		8'695626 N	Med.m3./Segundo	68.22	47.01	68.72
		3,386 MSNM.	Mín. m3./Segundo	23.30	22.90	52.59
Río Cunas	Angasmayo (Concepción)	456,338 E	Máx.m3./Segundo	120.00	137.80	34.14
		8'670,557 N	Med.m3./Segundo	10.32	17.80	14.70
			Mín. m3./Segundo	2.48	3.36	8.05
Río Shullcas	Chamisería (Huancayo)	484,449 E	Máx.m3./Segundo	14.70	13.71	5.82
		8'673,402 N	Med.m3./Segundo	2.60		3.67
		3,602 MSNM	Mín. m3./Segundo	0.89	1.09	2.29
Río Achamayo: (Ríos: Chia y Ran-gra).	Ingenio (Huancayo)	470,550 E	Máx.m3./Segundo	12.05	12.93	
		8'686,014 N	Med.m3./Segundo	3.28		3.88
			Mín. m3./Segundo	1.51	1.54	

Nota:

Los caudales en metros cúbicos por segundo, corresponden a los registros realizados en cabecera de los valles irrigados por los ríos indicados.

Fuente: ALA-MANTARO.

Por otro lado el río Achamayo del distrito de Ingenio paso de un máximo caudal de 12.05 m3./Segundo en el 2008 a 12.93 m3./Segundo en el 2010, mostrando un leve incremento de su caudal.

### Principales Lagunas

En el territorio peruano existen 12,201 lagunas distribuidas en cuatro vertientes: Pacífico, Atlántico, Titicaca y el Sistema Cerrado del Huarmicocha.

En la Vertiente del Atlántico, la cuenca del Río Mantaro es la que contiene mayor número de lagunas, con 2,332 cuerpos de agua. Igualmente, en la cuenca del Mantaro el número de lagunas es de 400 cuerpos de agua. La zona central, donde está la provincia de Huancayo, es una de las zonas donde se encuentran gran cantidad de lagunas.

Por su variedad de paisajes, tamaños y biodiversidad, se convierte en un ambiente característico de la provincia de Huancayo.

Las principales lagunas son: Cochagrande, Carhucocha, Huacracocha, Lazo Huntay, Chuspicocha, Yurajcocha, Huichicocha, Collorcocha, Achicocha, Canllacocha, Astacocha, Yauricocha.

### **Lagunas del Grupo del Shullcas.**

Dentro del ámbito geográfico de esta subcuenca del Río Shullcas identificamos 43 lagunas, todas emplazadas sobre los 4 000 m.s.n.m, de los cuales la de mayor longitud son: Lazo Huntay 33 Has. aprox., Chuspicocha, con 22,5 Has.

De los cuales 10 tienen la forma ovalada, 5 circulares, 3 son de forma irregular y alargada y 2 son de forma trapezoide. Asimismo, 9 lagunas no tienen salida son cerradas (lagunas efuentes), están atravesados por cursos de agua y 11 dan origen a los principales ríos de la subcuenca, destacando las Lagunas de Lazo Huntay y Chuspicocha en donde nace el Río Shullcas, ambas lagunas se emplazan en la base de los nevados Talves y Haytapallana respectivamente, por consiguiente son abastecidas por el agua de fusión de los glaciares de montaña.

### **Lagunas del Grupo del Cunas**

En la subcuenca de este río, lo que corresponde al Valle del Mantaro sólo encontramos 2 lagunas, emplazadas en el fondo del valle, como la de Ñahuinpuquio que desagua al Río Cunas y la Laguna Chicchipampa (en los pantanos del mismo nombre) es una laguna cerrada.

## **Recursos De Flora y Fauna**

### **Flora**

La flora de la provincia de Huancayo se caracteriza por ser muy rica y variada en sus diferentes pisos altitudinales (quechua o templada, suni o jalca, puna, janca, yunga fluvial), sobre los flancos occidentales y orientales de la cordillera de los Andes.

De otro lado, las precipitaciones durante los meses de verano son escasas en diferentes regiones andinas, las lluvias que caen sobre los pisos altos de la provincia, humedeciéndola y contribuyendo al desarrollo de una vegetación herbácea y arbustiva temporal.

Debido a su diversidad de climas, la provincia de Huancayo posee una diversa variedad de plantas y animales silvestres. Así tenemos plantas alimenticias, medicinales y ornamentales, así como animales silvestres y domésticos. Dentro de la flora se distinguen una nativa y otra foránea.

Flora nativa: aliso, quinal, quisuar, sauce llorón, tuna, ciprés, laurel, manzanilla, muña, toronjil, malva, huamanripa, Manchales de totora, flores como azucenas, margaritas y clavelese innumerables plantas más.

Plantas comestibles: Trigo, maíz, quinua, maca, cebolla, acelga, camote, ají, lechuga, coliflor, etc.

Frutas: Manzana, membrillo, lúcuma, frutilla, fresa, guinda, tuna, papaya, granadilla, chirimoya, etc.

Flora foránea: eucalipto, durazno, y otros. Comestibles: zanahoria, nabo, espinaca, poro, etc.

## Bosques de eucalipto

El eucalipto es el principal árbol que cubre grandes extensiones de terreno de la provincia, los cuales son considerados como los pulmones de la ciudad, frente a la contaminación latente.

**Cuadro 6.2**  
**Provincia Huancayo: Superficie reforestada, 2012**

Titular	Distrito	área	Área reforestada	Cantidad
		Ha.	por especies y categoría (Ha) / año de establecimiento	m3
Comunidad Campesina de Ocopilla	Huancayo	126.29	126.29 ha - 35 años	17,646.59
Comunidad Campesina de Jatun Succla	Pucará	21.18	16.63 ha - 3 a 18 años	463.00
Comunidad Campesina de Ingenio	Ingenio	13.06	13.06 ha - 30 a 38 años	1,386.33
Comunidad Campesina de La Punta	Sapallanga	67.16	67.16 ha - 09 a 30 años	3,044.66
Comunidad Campesina de Acopalca	Huancayo	140.89	89.09 ha - 7 a 40 años	2,813.79
Comunidad Campesina de Uñas	Uñas	46.62	46.62 ha - 5 a 26 años	4,464.23
ESSALUD	El Tambo	121.10	35-40 años	16,751.34
Comunidad Campesina de Paccha	El Tambo	21.03	2 - 15 años	3,739.86
Comunidad Campesina de Raquina	Pucara	157.78	1 - 35 años	14,260.37
Oswaldo Rojas Rivas	Hualhuas	5.00	5	1,080.13
Comunidad Campesina de Hualhuas	Hualhuas	406.57	406.57	41,014.69
Comunidad Campesina de Quichuay	Quichuay	18.91	30 AÑOS	5,797.42
Comunidad Campesina de Saño	San Pedro de Saño	72.83	63.51 ha - 18 a 22 años	315.74
Comunidad Campesina de Azapampa	Azapampa	78.63	45.0031 - 5-22 AÑOS	8,269.15
Comunidad Campesina de San Agustín	San Agustín	351.85	2 - 20 años	38,462.78
Comunidad Campesina de Patala	Pucara	48.96		3,702.21
Comunidad Campesina de Talhuis	Pucara	5.50	Eucalipto	433.95
Total		1,703	Total	163,646.24

Fuente: Asesoría Técnica de Flora y Fauna Silvestre- Sierra Central -Ministerio de Agricultura

## Fauna

La fauna de la provincia de Huancayo se caracteriza por tener una variedad de diferentes especies en los pisos altitudinales. La fauna de la región quechua, se tiene una variedad de aves silvestres, como la paloma, el chihuaco, el colibrí, el yanavico, la perdiz, tortola, jilguero, perdices, gallaretas (huachua), gaviotas, garzas, ganzo andino, águilas, búhos, tucos, pitos, zorzales, cuervos serranos (ajrush). Algunos mamíferos como el zorro, el añas o zorrillo, la vizcacha, el venado, la taruka, la vicuña; etc.

También en la región Suni la fauna está conformada principalmente por los auquénidos: alpaca, vicuña y guanaco, la chinchilla, el cóndor, halcón peregrino, pato arrocero. Los



roedores de piel extraordinariamente fina. También conformada por truchas en los diferentes ríos y lagunas.

### De acuerdo a su origen

Nativa: Llama, alpaca, venado, vicuña, perdiz, cuy, picaflor, jaguar, taruca, guanaco, vizcacha, gavilanes, aleones, cernícalos, buhos, yanavicos, cóndores, gaviotas, palomas, chihuacos, jilgueros, loros, lagartijas, sapos, hormigas, escarabajos, ciempiés, grillos, libélulas, arañas, moscas e infinidad de animales.

Foráneos: Ovejas, vacas, truchas, caballos, cerdos, pavos, patos, cabras, bueyes, burros, etc.

### Suelos

Según CEPLAN (2011), el suelo es un recurso natural de fundamental importancia porque constituye el soporte para el desarrollo de la actividad agrícola y, por ende, es la base de la seguridad alimentaria de cualquier territorio.

**Grafico 6.1**  
**Provincia Huancayo: Perfil fisiográfico, 2012.**



En el aspecto económico, la existencia de abundantes suelos y una agricultura desarrollada se convierten en principales factores para la generación de la riqueza, que reorientados a las actividades agroindustriales en los llamados actualmente países desarrollados, explican históricamente, en la gran mayoría de ellos, el alto nivel de desarrollo alcanzado.

### **Características de la textura del suelo**

Según un estudio realizado por el Instituto geofísico del Perú a cargo de Garay & Ochoa, (2010), en la provincia de Huancayo donde analizaron un total de 572 muestras, en 19 distritos, resaltando el distrito de El Tambo con 250 muestras cuyo promedio más alto tiende a tener una textura de franco arcillo arenoso, seguido por los distritos de Chilca, Cullhuas, Huancayo, Huayucachi, Sapallanga y Viques, totalizando en conjunto 449 muestras con la misma aproximación. A lo dicho se suman 64 muestras, tendientes hacia una textura de franco arenosa. Por lo que se puede concluir de acuerdo a este estudio que la provincia de Huancayo posee varios tipos de suelo resaltando franco arenoso, franco arcilloso, arenoso, franco arcilloso, franco limoso, arcilloso, franco.

### **Características de la materia orgánica del suelo**

Garay & Ochoa (2010), analizaron 572 muestras en 19 distritos, en el que encontraron, que en el distrito de El Tambo, Chilca, Hualhuas, Huancán, Huancayo, San Jerónimo de Tunán, Sapallanga, Quilcas y Viques, que en conjunto sumaron 450 muestras analizadas, mostraron la tendencia de ser suelos bien provistos, en cuanto a la materia orgánica se refiere. También es muy interesante indicar que hay suelos (9%) como en Cullhuas, Pucará y San Agustín, mostrando una tendencia de tener suelos muy ricos en contenido de materia orgánica, y lo que resalta también es que en los suelos, no se encontraron suelos pobres y muy pobres en su contenido de materia orgánica.

### **Características del pH del suelo (acidez – alcalinidad)**

Garay & Ochoa (2010), encontraron que en la Provincia de Huancayo, los distritos de Chilca, Cullhuas, Chupuro, El Tambo, Hualhuas, Huancayo, Pucará, Saño, Sapallanga, Sicaya, Quichuay, Quilcas y Viques, con 529 muestras acumuladas de un total de 572, tendieron a tener suelos con un pH ácido, es decir con ph alrededor de 4.5 a 6.5; lo que indica la fácil absorción de los nutrientes por la mayoría de los cultivos, mostrando estos suelos su aptitud agrícola sumada a la buena característica del contenido de materia orgánica.

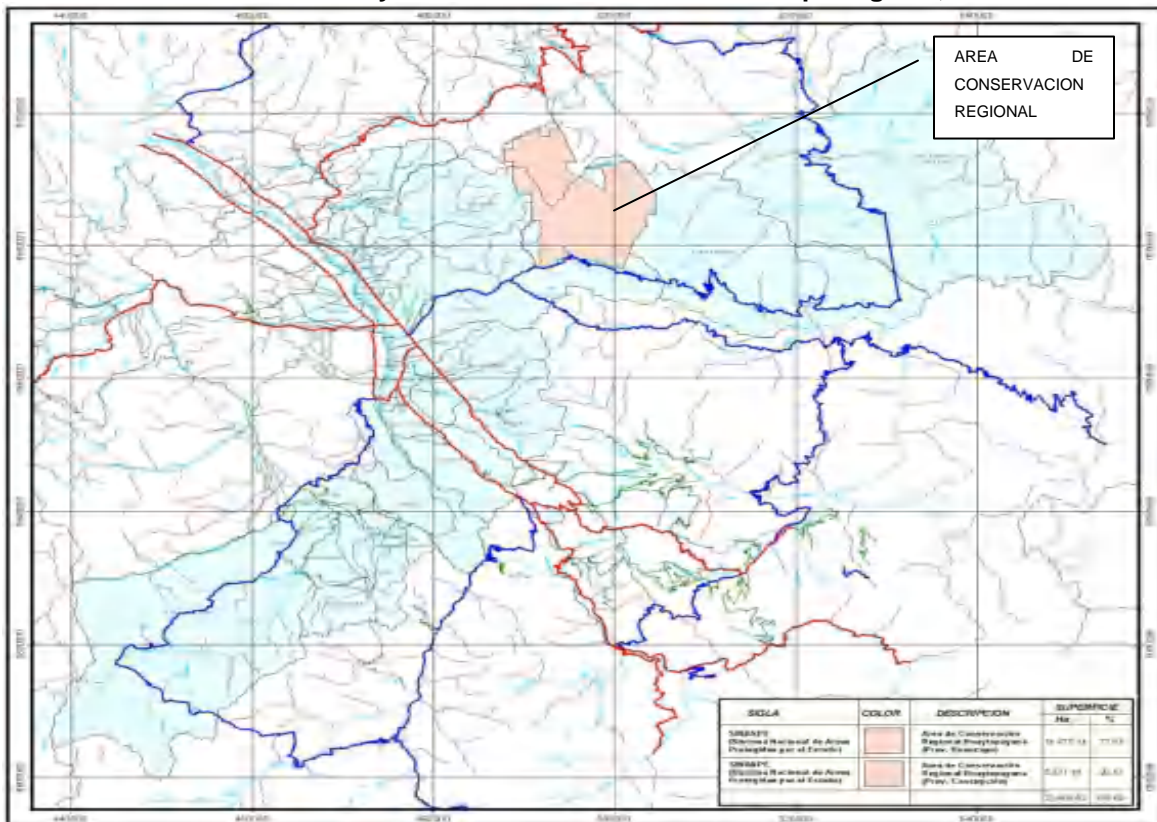
## Área Natural protegida

Según el SINAMPE<sup>21</sup> (2012), en la provincia de Huancayo, se localiza el área de conservación regional Huaytapallana de 22,456.52 Has. De la cual 16,475.34 Has se localiza en el territorio de la provincia de Huancayo y 5,931.18 Has. se localiza en la provincia de Concepción.

Se conservan los ecosistemas de pajonales, césped de puna, bofedales, lagunas y ecosistema nival.

El Área de Conservación Regional involucra a cinco comunidades campesinas como: Acopalca, Quilcas, Llacsapirca de la provincia de Huancayo; Racracalla y Aychana Marancocha que pertenecen al distrito de Comas, provincia de Concepción.

**Mapa 6.1**  
**Provincia Huancayo: Hectáreas en áreas naturales protegidas, 2012.**



Fuente: Instituto de Viabilidad Provincial-Huancayo.

<sup>21</sup> Sistema Nacional de Áreas Protegidas por el Estado.

## 6.2 GESTIÓN DE LA CALIDAD AMBIENTAL

Según Solomon et al. (2007), que afirma que el proceso de cambio climático (CC) viene ocurriendo con una velocidad e intensidad sin precedentes en los últimos 2,000 años de la historia humana. La temperatura ambiental ha aumentado 0,74 °C solo en los últimos cien años (1906-2005), y en los últimos cincuenta años ha aumentado a razón de 0,13 °C por década.

Este incremento trae enormes consecuencias en la precipitación y genera impactos notables en diversos ecosistemas y sectores socio productivos.

Con la expansión de las actividades económicas y el crecimiento urbanístico, los conocimientos en conservación ambiental no se desarrollaron a la misma velocidad, debido al poco avance en esta materia por la ciencia.

En ese sentido, los problemas ambientales del aire, agua, suelos y la disposición inadecuada de residuos sólidos y otros se han ido incrementando.

Según el Registro Nacional de Municipalidades (2011), la fuente que contamina en casi la mayoría de distritos al año 2011, fue la acumulación y quema clandestina de basura y rastrojos en 19 distritos, seguida por las Aguas servidas en 16 distritos, la crianza de animales domésticos sin control en 12 distritos, la deforestación en 11 distritos, los gases de vehículos motorizados en 10 distritos, los ruidos en 8 distritos, los relaves mineros en 5 distritos, la emanación de gases y partículas de fábrica o refinerías en el distrito de El Tambo (cuadro 6.2).

**Cuadro 6.2**  
**Provincia Huancayo: Municipalidades que informaron sobre fuentes que originan la contaminación ambiental en el distrito, según tipo, 2006-2011.**

Tipo	2006	2007	2008	2009	2011
PROVINCIA HUANCAYO (Distritos)	27	28	28	28	28
Emanación de gases y partículas de fábrica o refinерías	1	2	3	4	1
Gases de vehículos motorizados	10	12	14	14	10
Relaves mineros	1	1	2	2	5
Ruidos	3	5	8	8	8
Aguas servidas	13	14	15	13	16
Acumulación y quema clandestina de basura y rastrojos	11	8	14	14	19
Deforestación	9	11	4	8	11
Crianza de animales domésticos sin control	8	7	12	12	12
Otro	1	1	0	0	0
No Existe Fuentes Contaminantes	8	1	0	0	0
Existen Fuentes Contaminantes	19	27	28	28	28

Fuente: INEI-Registro Nacional de Municipalidades, 2011.

### Calidad del aire

El deterioro de la calidad del aire, debido fundamentalmente a las emisiones provenientes de las fuentes móviles, es otro de los problemas que afecta a las principalmente a la zona metropolitana de Huancayo, asimismo las emisiones provenientes de actividades industriales, pintura y solventes, pollerías, panaderías, ladrilleras.

Entre las principales causas de la contaminación se puede señalar: la baja calidad de los combustibles líquidos por su alto contenido de contaminantes, entre ellos, el azufre en el diesel; las actividades productivas y extractivas que operan con tecnologías obsoletas y sin un control adecuado de emisiones (material particulado, gases y otros contaminantes); el parque automotor obsoleto y sin regulaciones adecuadas y las facilidades otorgadas para la importación de vehículos usados a partir del año 1992.

Según la Gerencia de Tránsito y Transporte de la MPH año 2000, el parque automotor en Huancayo fue de 2,263 unidades, al año 2005 fue de 1,114, y para el año 2011 fue de 6296, teniendo un crecimiento promedio anual del 2000 al 2011 una tasa promedio anual de 10%. Lo que genera tráfico y contaminación en la zona Metropolitana de la provincia (cuadro 6.3).

**Cuadro 6.3**  
**Provincia Huancayo: Parque Automotor, 2000-2011.**

Clase	Año													Tasa de Crecimiento Promedio Anual
	2000	2001	2002	2003	2004	2005	2006	2007	2008	2009	2010	2011		
Total	30,745	2,263	1,651	1,382	929	804	1,144	1,537	2,562	3,549	3,860	4,768	6,296	10%
Automóvil	5,028	431	256	168	131	88	131	243	404	751	602	779	1044	8%
Camión	1412	252	92	31	25	35	24	49	82	200	223	220	179	-3%
Camioneta Panel	104	5	5	7	10	9	11	9	10	9	8	11	10	7%
Camioneta Pickup	2,425	68	45	30	67	66	94	172	235	362	295	432	559	21%
Camioneta Rural	2,646	406	196	109	18	44	47	48	118	302	332	401	625	4%
Ómnibus	121	30	17	1	9	4	3	4	4	10	11	13	15	-6%
Remolcador	137	47	33	10	13	6	5	0	2	7	7	1	6	-17%
Remolque Semi	131	35	22	34	9	1	0	4	5	2	5	9	5	-16%
Remolque	524	39	37	36	11	20	6	35	73	86	58	60	63	4%
Satation Wagon	8,674	894	908	909	557	415	537	665	891	614	878	875	531	-5%
Vehículo Menor	9,543	56	40	47	79	116	286	308	738	1206	1441	1967	3259	45%

Fuente: Gerencia de Tránsito y Transporte-MPH.

Los principales impactos producidos por la contaminación del aire inciden directamente sobre la salud de la población expuesta.

Según Gesta Zonal de Aire Huancayo (2009), el problema de la contaminación del aire en Huancayo está asociado a las partículas menores de 2.5 micras, PM<sub>2.5</sub> aunque los valores registrados se encuentran por debajo del valor referencial del Reglamento de Estándares Nacionales de calidad Ambiental del Aire. Al año 2009 se registró 35,320 TM/Año como total de contaminantes, siendo los principales contaminantes el CO con 56.5% (19,399 TM/Año), seguido del NO<sub>x</sub> con 21.7% (7,675 TM/ Año), de los cuales las principales fuentes contaminantes, los móviles 92.5% del total (Fuente mayor: Automóviles representando el 30.6% de todas las emisiones), y fuentes fijas 7.5%.

Las emisiones por tipos de vehículos según Gesta Zonal de Aire Huancayo (2009), el 43% lo emiten los vehículos livianos, el 30% los camiones, el 14% las camionetas y el 13% los vehículos menores. Y por fuentes fijas, las de uso de pintura y solventes 40%, Pollerías 29%, Panaderías 16%, Ladrilleras 7%, Industria 2%, Otros 6%.

Según Gesta Zonal de Aire Huancayo (2009), la calidad del aire es aceptable, de acuerdo a los estudios epidemiológicos propuestos y los modelos del comportamiento de la contaminación del aire.

La comisión ambiental municipal de calidad del Aire ha evaluado periódicamente las concentraciones de gases en la cuenca atmosférica.

**Cuadro 6.4**  
**Provincia Huancayo: Contaminantes evaluados, por años y según institución a cargo, 2001-2007**

Años	Periodo	Contaminantes evaluados	Realizado Por
2001	17 al 22 de marzo	NO2, SO2, O3, PM2.5	DIGESA-EHP USAID
2003	27 de mayo al 3 de junio	NO2, SO2, CO, PM2.5, PTS	DIGESA
2004	20 al 26 de enero	NO2, SO2, PM2.5, PTS	DIGESA
	23 de noviembre al 23 de diciembre	NO2, SO2, O3.	DIRESA Junin-CONAM-KLEPEL Consulting
2005	16 de mayo al 15 de junio	NO2, SO2, O3.	DIRESA Junin-CONAM-KLEPEL Consulting
	12 de julio al 31 de diciembre	NO2, SO2, O3.	DIRESA Junin-CONAM-SMHI
2006	01 de enero al 4 de agosto	NO2, SO2, O3.	DIRESA Junin-CONAM-SMHI
	12 al 31 de diciembre	PM10	DIRESA Junin-CONAM-SMHI
2007	01 de enero en adelante	PM11	DIRESA Junin-CONAM-SMHI

Fuente: DIRESA JUNIN-DESA

Por otro lado, respecto al ruido ambiental en la zona metropolitana de la provincia según OEFA y DIRESA Junín (2010), de 39 puntos de monitoreo se encontró un valor mínimo de ruido 66.6 dB en la Av. Giraldez y Huancas, y como nivel máximo de ruido en la calle Real y Jr. Lima con 77.5 dB. Siendo los principales factores de ruido o contaminación acústica.

- ✓ El ruido de las bocinas ocasionado por el uso indiscriminado por los conductores.
- ✓ El uso de silbatos por los policías.
- ✓ El parque automotor antiguo, con motores extremadamente ruidosos.
- ✓ La presencia simultánea de semáforos y policías.
- ✓ La falta de silenciador en el tubo de escape de motocarros y motos

Según el Decreto Supremo N° 085-2003-PCM, el valor estándar nacional calidad ambiental para ruido establecido para zonas residencial para el día debe ser como máximo de 60 dB, y para zonas comerciales de 70 dB, por lo que se debe tomar acciones para solucionar este problema de contaminación acústica ya que de acuerdo con la Ley Orgánica de Municipalidades, refrendada por la Ley General del Ambiente, las municipalidades distritales y provinciales tienen la competencia de fiscalización ambiental.

Pero sin embargo las municipalidades provinciales solo pueden ejercer control sobre los vehículos de uso público, mas no sobre los de uso privado. Éstos se rigen por el

Reglamento Nacional de Tránsito, en el cual se menciona el tema del ruido generado por los motores y accesorios de los vehículos de transporte, pero actualmente no existe un protocolo de medición para ruido de fuentes móviles, ni están definidos los Límites Máximos Permisibles para dicha actividad.

### **Calidad del agua**

En los países desarrollados, según Loyola & Soncco (2011), los sistemas de agua potable y alcantarillado, junto a los sistemas de distribución y de potabilización fiables, garantizan el abastecimiento generalizado de aguas salubres. Sin embargo, este no es el caso de la mayoría de países en desarrollo. En ellos, en las últimas décadas, la acelerada implantación del modelo de vida urbano industrial ha llevado a una grave crisis de salud, donde el agua se ha convertido en el principal agente propagador de enfermedades.

En materia de calidad del agua, según CEPLAN (2011), los principales problemas son el vertimiento de aguas residuales no tratadas adecuadamente, que pueden ser domésticas o provenientes de actividades productivas; la disposición inadecuada de residuos sólidos en los cursos de agua; la existencia de pasivos ambientales mineros; y la degradación del ecosistema por pérdida de cobertura vegetal u otros motivos.

Según Un Water (2010), “La calidad del agua es un parámetro importante que afecta a todos los aspectos de los ecosistemas y del bienestar humano, como la salud de una comunidad, el alimento que se ha de producir, las actividades económicas, la salud de los ecosistemas y la diversidad biológica. Por consiguiente, la calidad del agua incluye también sobre la pobreza humana, la riqueza y los niveles de educación”.

La población, en particular aquella en situación de pobreza y de extrema pobreza, según Loyola & Soncco (2011), se enfrenta a una situación en la que prevalece una alta tasa de enfermedades diarreicas por consumo de agua de mala calidad, lo que se aúna a la falta de servicios adecuados de agua potable y de alcantarillado y al alto costo del abastecimiento de agua por camiones cisterna y/o piletas públicas. Las enfermedades asociadas al agua son, pues, una de las mayores causas de morbilidad y mortalidad entre los pobres de los distritos de la provincia de Huancayo.

En la provincia de Huancayo los sistemas de agua potable para consumo humano son administrados por JASS (Junta Administradora de Servicios de Saneamiento) en 4



distritos, por la empresa SEDAM HYO en 5 distritos, y en 18 distritos la municipalidad es la que administra.

La calidad del agua de consumo humano según DIRESA (2011), en la provincia de Huancayo de los 268 puntos de muestra asignados, en los 28 distritos de la provincia, respecto al componente FISICO-QUIMICO, 5 (1.87%) puntos de la muestra se encontraron en riesgo (<0.3 mg/l de cloro Residual (ppm) de los cuales en mayor porcentaje 4 (1.49%) de los puntos en el distrito de Pucara, 33 (12.31%) puntos en mediano riesgo (0.3 mg/l-<0.5 mg/l de cloro Residual) de los cuales en mayor porcentaje 8 (2.99%) puntos en el distrito de Huayucachi y 231 (86.19%) puntos de la muestra en situación segura (>0.5 mg/l de cloro Residual); respecto a la turbiedad 264 (98.61%) puntos de muestra se encontraban (<5 UNT) y ningún punto superior.

Por lo que se puede concluir que la calidad del agua en la provincia de Huancayo respecto a su componente físico-químico es relativamente buena. Sin embargo, es necesario realizar acciones para lograr que el 100% respecto a mg/l de cloro residual sea seguro.

Por otro lado respecto al componente bacteriológico los puntos de la muestra con C. Tot. NMP/ml. no se registró en ningún punto de muestra y respecto a C. Termo. NMP/lm se registraron en 2 puntos de muestra.

### **6.3 RESIDUOS SÓLIDOS**

Según el Anuario de Estadísticas Ambientales INEI (2011), el crecimiento acelerado de la población en los últimos años, han aumentado la generación de residuos; el incremento del comercio ambulatorio y la ocupación informal agudiza y hace más crítico los problemas de la limpieza pública. Asimismo, la falta de educación sanitaria y participación de la población han conducido a una situación de manejo inadecuado de los residuos sólidos.

El manejo inadecuado de los residuos sólidos contamina el aire, el agua superficial y subterránea, degrada y contamina los suelos cuando se vierten residuos químicos peligrosos. Los productos domésticos que contienen ingredientes corrosivos, tóxicos, inflamables o reactivos se consideran desechos domésticos peligrosos. Los productos como pinturas, limpiadores, aceites, baterías y pesticidas, los cuales contienen

ingredientes potencialmente peligrosos, requieren un cuidado especial al deshacerse de ellos.

El contacto directo o indirecto (vectores y animales callejeros) de la población con estos residuos representa un grave problema sanitario.

En el año 2000, se promulgó la Ley 27314, Ley General de Residuos Sólidos, para reducir los impactos nocivos que los residuos generan en la salud y el ambiente. La gestión de los residuos sólidos en el país tiene como finalidad su manejo integral y sostenible, mediante la articulación, integración y compatibilización de las políticas, planes, programas, estrategias y acciones de quienes intervienen en la gestión y el manejo de los residuos sólidos, aplicando los lineamientos de política que se establecen en la Ley.

Según esta Ley las municipalidades provinciales son responsables por la gestión de los residuos sólidos de origen domiciliario, comercial y de aquellas actividades que generen residuos similares a éstos, en todo el ámbito de su jurisdicción.

Según el Registro Nacional de Municipalidades (2009), en la provincia Huancayo la generación de residuos sólidos varía de acuerdo a la ubicación de los distritos, las actividades económicas, el nivel socioeconómico de sus habitantes. De los 27 distritos en los que se realizaron el recojo de basura el año 2011, 2 distritos generan de 100 a más Tm diarias (Huancayo y El Tambo), 3 distritos generan de 3 a 100 Tm de basura por día, 7 distritos generan de 1 a 3 Tm de basura diarios y 15 distritos generan menos de 1 Tm de basura que es en su mayoría (cuadro 6.5).

**Cuadro 6.5**  
**Provincia Huancayo: Municipalidades que realizan el recojo de Basura, según promedio diario de recojo, 2006-2011**

<b>Cantidad Diario</b>	<b>Promedio</b>	<b>2006</b>	<b>2007</b>	<b>2008</b>	<b>2009</b>	<b>2011</b>
PROVINCIA HUANCAYO		28	28	28	28	28
Menos de 1 Tm		11	12	13	13	15
De 1 a menos de 3 Tm		5	4	5	6	7
De 3 a menos de 9 Tm		2	2	1	1	1
De 9 a menos de 50 Tm		1	1	1	1	1
De 50 a menos de 100 Tm		2	2	2	2	1
De 100 a más Tm		0	0	0	1	2
No realizaron Recojo de basura		7	7	6	4	1
Realizaron Recojo de Basura		21	21	22	24	27

Fuente: INEI-Registro Nacional de Municipalidades, 2011.  
Elaboración: Equipo Técnico

Sin embargo los 3 distritos que generan la mayor cantidad de residuos sólidos (El Tambo, Huancayo, Chilca) según los datos disponibles en el Plan Integral de Gestión Ambiental de residuos sólidos de la municipalidad provincial Huancayo (2011), son: El Tambo que genera 126.114 Tm/día de residuos sólidos, en el distrito de Huancayo 107.52 Tm/día de residuos sólidos, y Chilca 39.583 Tm/día de residuos sólidos (cuadro 6.6).

**Cuadro 6.6**  
**Zona Metropolitana: Generación de Residuos Sólidos, 2011**

Distrito	Total (Ton/Día)	Generación de Residuos Sólidos (Ton/Día)			
		Domestico	Mercado	Limpieza Publica	Otros
Huancayo	107.520	72.82	30.01	4.52	0.17
El Tambo	126.114	102.8	18	5	0.314
Chilca	39.583	35	0.5	4	0.083

Fuente: Informe de Operador de la MPH, El Tambo y la Municipalidad distrital de Chilca.  
Elaboración: Equipo Técnico

Por otro lado, respecto a la disposición final de los residuos sólidos de la provincia de Huancayo, al 2011, el distrito que vierte sus residuos sólidos a los ríos en un 10% es el distrito de Huayucachi; los distritos que disponen de relleno sanitario son 9, estos en distinto nivel de cobertura (Carhuacallanga 90%, Hualhuas 60%, Huancan 50%, Huayucachi 80%, Ingenio 20%, Pucara 100%, Quichuay 100%, Santo Domingo de Acobamba 50%, Viques 75%).

Por otro lado el mayor porcentaje de distritos de la provincia realizan la disposición final en Botaderos a cielo abierto, 16 distritos (Huancayo 100%, Chacapampa 80%, Chilca 100%, El Tamo 95%, Huancan 20%, Huasicancha 50%, Huayucachi 10%, Ingenio 80%, Pariahuanca 100%, Pilcomayo 98%, Quilcas 100%, San Agustín 90%, San Jerónimo de Tunan 80%, Saño 100%, Sapallanga 100%, Sicaya 100%), siendo este método de disposición de residuos sólidos que genera problemas de contaminación ambiental, por lo que debe cambiarse el método de tratamiento, a plantas de tratamientos de residuos sólidos (cuadro 6.7).

**Cuadro 6.7**  
**Provincia Huancayo: Municipalidades que informaron sobre el destino final de la basura recolectada, según tipo, 2006-2011**

Tipo	2006	2007	2008	2009	2011
<b>PROVINCIA HUANCAYO</b>	21	21	22	24	27
Relleno sanitario	2	4	9	12	9
Botadero a cielo abierto	16	10	15	11	16
Vertidos en el río, laguna o al mar	1	1	0	0	1
Reciclaje	1	2	4	6	13
Quemada	7	5	3	3	7
Otro	2	3	0	0	0

Fuente: INEI-Registro Nacional de Municipalidades, 2011.

Elaboración: Equipo Técnico

La Ley General de Residuos Sólidos estableció como principal instrumento para la adecuada gestión y manejo de residuos el Plan Integral de Gestión Ambiental de Residuos Sólidos (PIGARS), el cual debería ser formulado por las municipalidades. De las 28 municipalidades distritales de la provincia, solo el 25% (Huancayo, El Tambo, Huayucachi, San Jerónimo, Saño, Sapallanga, Sato Domingo de Acobamba) cuentan con PIGARS aprobado, el 86% dispone de otros instrumentos y el 14% no dispone de ningún instrumento de gestión (Carhuacallanga, Chicche, Chongos Alto, Huancan).

#### 6.4 DEFENSA CIVIL

Según INDECI (2006), nuestro país, por encontrarse ubicado en el borde oriental del Cinturón de Fuego del Océano Pacífico, por la presencia de la Corriente Peruana, la proximidad a la Línea Ecuatorial, la influencia de la Amazonía y la topografía accidentada, así como la Cordillera de los Andes con una geomorfología variada, que cruza longitudinalmente el territorio nacional, está expuesta a diversos peligros, como sismos, deslizamiento, derrumbe y erosión, así como a variaciones climáticas en determinadas regiones, como precipitaciones, vientos intensos, granizadas y heladas, entre otros.

Esta variedad de peligros a los cuales estamos expuestos, no se presentan con la misma intensidad y recurrencia en todas las regiones naturales del país, por ejemplo: los sismos (temblor y terremoto), son más frecuentes en la costa central y sur, así como en la selva norte; los deslizamientos, las heladas y sequías en la sierra; y, los vientos fuertes, incendios forestales, las inundaciones y erosiones fluviales, en la región de la selva.

La complejidad de la naturaleza y la diversidad de peligros que se dan en nuestro país, según INDECI (2006), deben ser tomadas en cuenta para incorporar los criterios de prevención y atención de los desastres en la formulación de los Planes de Desarrollo y Programas de Inversión, en los distintos niveles (nacional, sectorial, regional o local) y para horizontes determinados (largo, mediano y corto plazo).

Respecto al comité de defensa civil distrital, en el año 2004, 19 municipalidades distritales tenían constituido, al año 2007 este número se incrementó a 21, para luego reducirse a solo 10 municipalidades con comité de defensa civil constituido al año 2009, y al año 2011 paso a 14 municipalidades que tienen el comité constituido y se reúnen periódicamente.

## 6.5 ANÁLISIS INTERNO Y EXTERNO

EJE ESTRATÉGICO	PROBLEMAS	POTENCIALIDADES
	COD. IDENTIFICADO	COD. IDENTIFICADO
RECURSOS NATURALES Y AMBIENTE	PB1 Baja cultura de siembra de árboles: (2012) 0.48% o 1703 Has del total con rarboles de eucalipto.	POT1 Clima saludable: Ubicado sobre 3249 m.s.n.m en la región geográfica quechua.
	PB2 Alta contaminación ambiental con gases de vehículos motorizados: (2011) 36% o 10 distritos con este problema.	POT2 Diversidad de pisos ecológicos: En la provincia de Huancayo existen distintas ECO Regiones Naturales (Quechua o Templada, Suni o Jalca, Puna, Janca o Cordillera, Yunga Fluvial).
	PB3 Inadecuada gestión de los residuos sólidos: (2011) 0% de municipalidades con planta de tratamiento	POT3 Existencia de gran cantidad de lagunas (2012): Las principales lagunas son: Cochagrande, Carhucocha, Huacracochoa, Lazo Huntay, Chuspicocha, Yurajcocha, Huichicocha, Collorcocha, Achicocha, Canllacochoa, Astacochoa, Yauricocha.
	PB4 Alta contaminación ambiental por aguas servidas: (2011) 57% o 16 distritos	POT4 Diversidad de Recursos Naturales: Flora y fauna
	PB5 Alta contaminación por acumulación y quema clandestina de basura y rastrojos (2011). En 19 distritos o 68% del total.	POT5 Existencia de suelos muy ricos en contenido de materia orgánica
	PB6 Escasa organización de defensa civil en los distritos: Solo (2011) 50% ó 14 municipalidades cuentan con estas organizaciones.	POT6 Suelos con un pH ácido, es decir con ph alrededor de 4.5 a 6.5.; lo que indica la fácil absorción de los nutrientes por la mayoría de los cultivos.
	PB7 Crecimiento acelerado del parque automotor y alto tráfico vehicular (2000-2011): 10% de crecimiento promedio anual del parque automotor.	POT7 Presencia del Nevado Huaytapallana: Área de Conservación Regional de 16,475.34 Has
	COD. OPORTUNIDADES	COD. LIMITACIONES
	O1 Demanda de conservación del medio ambiente mediante incentivos económicos: Organismos internacionales preocupados por la conservación del medio ambiente.	LIM1 Calentamiento global, incremento de gases efecto invernaderos.
		LIM2 Desconocimiento de la población del tratamiento de residuos sólidos.
		LIM3 Ríos de la provincia de Huancayo contaminados.
		LIM4 Escases del recurso hídrico: Caída del caudal máximo de los ríos, río Mantaro de 2008 que fue 352 m3/seg paso a 90.56 m3/seg al 2010.

## **6.6 OBJETIVOS, LINEAMIENTOS, PRIORIDADES, METAS, ACCIONES Y PROGRAMAS ESTRATÉGICOS.**

### **A. OBJETIVO PROVINCIAL: Conservación y aprovechamiento sostenible de los recursos naturales y la biodiversidad, un ambiente que permita una buena calidad de vida para las personas y la existencia de ecosistemas saludables.**

Alcanzar el aprovechamiento racional y sostenible de los recursos naturales, a fin de garantizar la conservación de la biodiversidad y otros recursos para las generaciones futuras, así como el derecho de las personas a gozar de un ambiente equilibrado y adecuado para el desarrollo de su vida.

### **B. LINEAMIENTOS DE POLÍTICA**

#### **Recursos naturales**

- Impulsar la gestión integrada de los recursos naturales, la gestión integrada de los recursos hídricos y el ordenamiento territorial.
- Promover y administrar eficientemente los parques zoológicos, jardines botánicos, bosques naturales ya sea directamente o mediante concesión.
- Promover la gestión sostenible de los recursos naturales: suelo, agua, flora, fauna, biodiversidad, con la finalidad de integrar la lucha contra la degradación ambiental con la lucha contra la pobreza y la generación de empleo.
- Promover y establecer incentivos a la inversión en reforestación, con miras al aprovechamiento integral de los productos y servicios del bosque.
- Promover e incentivar la eficiencia en el uso del agua, mediante la inversión en infraestructura de almacenamiento, riego tecnificado y uso de aguas residuales tratadas.
- Fomentar la adopción de estrategias de mitigación y adaptación al cambio climático por el gobierno local, basadas en estudios e investigaciones científicas con un enfoque preventivo.

#### **Calidad ambiental**

- Promover la cultura de la prevención mediante la educación para la preservación del ambiente.
- Impulsar una cultura cívica de respeto a los bienes comunales, de mantenimiento y limpieza y de conservación y mejora del ornato local.

- Promover la inversión pública y privada al proceso de disposición final de desechos sólidos, líquidos y vertimientos domésticos e industriales en el ámbito provincial.
- Gestionar la calidad ambiental mediante el control de la emisión de humos, gases, ruidos y demás elementos contaminantes de la atmósfera y el ambiente.
- Difundir programas de saneamiento ambiental en coordinación con las municipalidades distritales y los organismos regionales y nacionales pertinentes.
- Promover la responsabilidad ambiental empresarial en las actividades productivas a través de la prevención, la internalización de costos y la compensación justa de los impactos ambientales y sociales de los proyectos.
- Coordinar estratégicamente las tareas de defensa civil en la provincia, con sujeción a las normas establecidas en lo que respecta a los comités de defensa civil provinciales.
- Promover acciones de apoyo a las compañías de bomberos, beneficencias, cruz roja y demás instituciones de servicio a la comunidad.

**C. PRIORIDADES:**

1. Aprovechamiento y manejo sostenible de los recursos naturales.
2. Mejorar la calidad ambiental (aire, agua).
3. Asegurar la disponibilidad suficiente de agua.
4. Implementar instrumentos técnicos de defensa civil.



## D. OBJETIVOS ESPECÍFICOS, INDICADORES, METAS Y ACCIONES ESTRATÉGICAS.

**Objetivo específico 1:** Recursos naturales y diversidad biológica conservada y aprovechada de manera sostenible, con participación y beneficio de las poblaciones locales.

N°	Indicador	Formula del Indicador	Fuente de Información	Línea de base	Tendencia al 2021	Meta al 2021
1	Porcentaje de la superficie del territorio provincial Reforestada	(Total de Hectareas reforestadas/Total del territorio provincial)*100	Asesoría Técnica de Flora y Fauna Silvestre- Sierra Central - Ministerio de Agricultura	(2012) 0.48% o 1703 Has	Creciente	8.33% o 29630 ha.
2	Porcentaje del total de municipalidades que informan problemas de deforestación en su distrito.	(Total de municipalidades que informan problemas de deforestación en su jurisdicción / Total de municipalidades)*100	Registro Nacional de Municipalidades- 2010	(2010) 39% o 11 municipalidades	Decreciente	0%

### Acciones estratégicas

- Promover proyectos de reforestación y forestación del territorio provincial.
- Promover el manejo sostenible de los recursos forestales, asegurando el aprovechamiento integral de los recursos y servicios del bosque.
- Promover la conservación de Áreas Naturales Protegidas.
- Desarrollar instrumentos de gestión ambiental que generen incentivos económicos para aprovechar sosteniblemente los recursos naturales.

**Objetivo específico 2:** Calidad ambiental mejorada y gestionada con enfoque integral en el ámbito provincial.

N°	Indicador	Formula del Indicador	Fuente de Informacion	Línea de base	Tendencia al 2021	Meta al 2021
1	Porcentaje del total de municipalidades que informaron como fuente de contaminación ambiental los gases de vehículos motorizados	$(\text{Total de municipalidades que informan como fuente de contaminación los gases de vehículos motorizados} / \text{Total de municipalidades}) * 100$	Registro Nacional de Municipalidades-2010	(2010) 36% o 10 municipalidades	Creciente	16%
2	Porcentaje del total de Municipalidades que cuentan con plantas de tratamiento de residuos sólidos	$(\text{Total de municipalidades que cuentan con planta de tratamiento de residuos sólidos} / \text{Total de municipalidades}) * 100$	Registro Nacional de Municipalidades-2010	(2010) 0%	Creciente	60%
3	Porcentaje del total de municipalidades que informan que las aguas servidas son la fuente que origina la contaminación ambiental en el distrito.	$(\text{Total de municipalidades que informan que las aguas servidas son fuente que origina la contaminación ambiental} / \text{Total de municipalidades}) * 100$	Registro Nacional de Municipalidades-2010	(2010) 57% o 16 municipalidades	Decreciente	10%

### Acciones estratégicas

- Modernizar el parque automotor mediante las regulaciones adecuadas y la generación de incentivos económicos.
- Realizar un monitoreo ambiental permanente de la calidad del agua, el aire y los suelos que evalúe los parámetros críticos a nivel nacional.
- Promover e incentivar mecanismos para una gestión adecuada de los residuos sólidos a nivel de los 28 distritos de la provincia.
- Desarrollar instrumentos de gestión ambiental que generen incentivos económicos para mejorar la calidad del ambiente.
- Disminuir el porcentaje de agua no facturada, de la producción total de la empresa prestadora del servicio de agua potable.
- Incentivar la inversión privada en plantas de tratamiento de aguas residuales y asignar recursos públicos cuando esta no se encuentre disponible.
- Fortalecer las capacidades de los usuarios de agua de riego a fin de reducir las pérdidas del recurso hídrico.
- Promover y gestionar la inversión en sistemas de tratamiento de aguas residuales.
- Desarrollar instrumentos de gestión ambiental que generen incentivos económicos para mejorar el manejo integrado y eficiente del agua y las cuencas e incorporar saberes tradicionales y ancestrales sobre aprovechamiento eficiente del agua.

- Gestionar y promover la capacitación y el financiamiento para la sustitución del riego tradicional por el riego tecnificado, así como una cartera adecuada de cultivos.

**Objetivo específico 3:** Población y sistemas productivos vulnerables adaptados al cambio climático.

N°	Indicador	Formula del Indicador	Fuente de Informacion	Línea de base	Tendencia al 2021	Meta al 2021
1	Porcentaje del total de municipalidades que disponen de instrumentos tecnicos de defensa civil	(Total de municipalidades que disponen de instrumentos tecnicos de defensa civil/Total de municipalidades)*100	Registro Nacional de Municipalidades-2011	(2011) 61% ó 17 Distritos	Creciente	Implementado al 100%
2	Porcentaje de municipalidades que tienen implementado el Sistema de Alerta Temprana en su juridiccion	(Total de municipalidades implementados con sistema de alerta temprano /Total de municipalidades)*100	Registro Nacional de Municipalidades-2011	(2011) 4% ó 1 municipalidad	Creciente	100%
3	Porcentaje de municipalidades con programa de recuperacion y limpieza de cauce de rios.	(Total de municipalidades con programa de recuperacion y limpieza de cauce de rios /Total de municipalidades)*100	Registro Nacional de Municipalidades-2011	(2011) 21% ó 6 municipalidades	Creciente	100%
4	Porcentaje de municipalidades que identificaron Áreas inundables	(Total de municipalidades que identificaron areas inundables /Total de municipalidades)*100	Registro Nacional de Municipalidades-2011	(2011) 14% ó 4 municipalidades	Creciente	100%
5	Porcentaje de municipalidades que disponen de mapa de identificación de zonas de alto riesgo	(Total de municipalidades que disponen de mapa de identificación de zona de alto riesgo /Total de municipalidades)*100	Registro Nacional de Municipalidades-2011	(2011) 25% ó 7 municipalidades	Creciente	100%

### Acciones estratégicas

- Formular los Planes de Prevención y Atención de desastres, Plan de Operaciones de Emergencia, Sistema de Alerta Temprana, Programa de recuperación y limpieza de cauce, Áreas inundables identificadas, Mapa de identificación de zonas de alto riesgo, Estadísticas de desastres más frecuentes, Registro de inspectores técnicos en Defensa Civil, Registro de Brigadistas, Directorio de Comités de Defensa Civil.
- Crear mecanismos de inversión para la adecuación de infraestructura y otras medidas para reducir la vulnerabilidad, a fin de asegurar que los efectos del cambio climático no afecten las capacidades productivas de la economía local.
- Incluir la adaptación al cambio climático en el diseño de las políticas locales.
- Mejorar la capacidad de defensa civil para enfrentar los desastres naturales.

**Objetivo específico 4:** Sistema Provincial de Gestión Ambiental implementado en los distritos, con activa participación ciudadana.

N°	Indicador	Formula del Indicador	Fuente de Información	Línea de base	Tendencia al 2021	Meta al 2021
1	Porcentaje del total de municipalidades que cuentan con Plan de prevención y atención de desastres	(Total de municipalidades que cuentan con plan de prevención y atención de desastres/Total de municipalidades)*100	Registro Nacional de Municipalidades-2011	(2011) 25% ó 7 distritos	Creciente	100%
2	Porcentaje del total de municipalidades que cuentan con comité de defensa civil.	(Total de municipalidades que cuentan con comité de defensa civil./Total de municipalidades)*100	Registro Nacional de Municipalidades-2011	(2011) 50% ó 14 municipalidades	Creciente	100%
3	Porcentaje del total de municipalidades que cuentan con plan de operaciones de emergencia	(Total de municipalidades que cuentan con un plan de operaciones de emergencia. / Total de municipalidades)*100	Registro Nacional de Municipalidades-2011	(2011) 21% ó 6 municipalidades	Creciente	100%
4	Porcentaje del total de municipalidades que cuentan con un sistema estadístico de desastres más frecuentes	(Total de municipalidades que cuentan con un sistema estadístico de desastres frecuentes. / Total de municipalidades)*100	Registro Nacional de Municipalidades-2011	(2011) 4% ó 1 municipalidades	Creciente	100%

#### Acciones estratégicas

- Fortalecer los mecanismos y las capacidades de las autoridades locales encargadas de la supervisión y la fiscalización ambiental, e impulsar los mecanismos de participación y consulta ciudadana en las decisiones de gestión ambiental.
- Crear un Sistema de Información Ambiental monitoreado por la Gerencia de Desarrollo Urbano y Ambiental
- Participar activamente en las organizaciones internacionales que apoyan la conservación de la biodiversidad y aprovechar los mecanismos de financiamiento y apoyo disponibles internacionalmente.

**D. PROGRAMAS ESTRATÉGICOS<sup>22</sup>.**

Nº	PG/ PY	Título	Ámbito	Descripción - Resultado esperado	Monto Estimado <sup>23</sup> (S/.)
1	PG	Programa de Conservación de Bosques para la Mitigación del Cambio Climático	Provincial	El programa tiene como objetivo la conservación de hectáreas de bosques primarios (eucaliptos) mediante transferencias directas condicionadas a las comunidades tituladas, el aprovechamiento del recurso bajo planes de manejo forestal, la capacitación a autoridades locales, entre otros. Se hará el mapeo de los bosques y el monitoreo de su conservación, así como el monitoreo del nivel de desarrollo que alcancen las comunidades.	27,990,387.00
2	PG	Programa de gestión sostenible de recursos naturales y diversidad biológica*	Provincial	Se buscara una gestión Sostenible de los Recursos Naturales y la Diversidad Biológica	s.i
3	PG	Programa de la gestión de la calidad del aire*	Provincial	Buscará mejorar de la calidad del aire en las ciudades de la provincia	s.i
4	PG	Programa de instalación de espacios verdes.	Provincial	Consiste en la instalación de espacios verdes para la mitigación de la contaminación ambiental.	95,404,413.66
5	PG	Gestión Integral de Residuos Sólidos*	Provincial	Se buscara disminuir la cantidad y peligrosidad de residuos sólidos no controlados dispuestos en el ambiente	76,745,501.00
6	PG	Plan de rehabilitación ambiental de cuencas prioritarias	Provincial	El plan señalará estrategias de intervención para controlar la contaminación por aguas residuales, residuos sólidos y pasivos ambientales en zonas de cuencas prioritarias de la provincia.	79,236,154.00
7	PG	Gestión Ambiental Prioritaria	Provincial	El programa tiene como objetivo revertir la degradación ambiental que afecta la calidad de vida de la población, medida a través de la proporción de población expuesta a concentraciones de efluentes que sobrepasan los ECA en aire, agua y suelos.	406,892.00
8	PY	Reducción de la vulnerabilidad y atención de emergencias por desastres	Provincial	El resultado final es reducir la vulnerabilidad de la población ante la ocurrencia de desastres naturales (de origen meteorológico y sísmico).	4,400,248.00
				Total=	284,183,595.66

**PG: Programa, PY: Proyecto**

<sup>22</sup> Programas formulados de acuerdo a la “Guía Informativa -Programas Presupuestales con articulación territorial” de la DGPP, además con los programas planteado por el CEPLAN en el Plan Bicentenario: Perú hacia el 2021.

<sup>23</sup> Monto de Inversión de proyectos existentes en el Banco de Proyectos del SNIP de los 28 distritos, que aun no han sido ejecutados, además de proyectos en idea planteados por el equipo técnico de los distritos.

## **GESTIÓN DEL PLAN**

### **INSTANCIA DE GESTIÓN DEL PLAN.**

El Plan de Desarrollo Provincial Concertado deberá ser gestionado por las 27 municipalidades distritales y la municipalidad provincial con sus diferentes órganos (órganos de gobierno, coordinación, dirección, asesoramiento, apoyo, línea, desconcentrados, descentralizados, empresas municipales) o los que hagan de sus veces. Para ello los distritos deberán alinear su Plan de Desarrollo Distrital Concertado al Plan de Desarrollo Provincial Concertado: Huancayo hacia el 2021. Ya que cuando cada distrito logra el cumplimiento de sus objetivos y metas priorizados en relación a los objetivos provinciales, contribuirá al logro de los objetivos y metas del PDPC: Huancayo hacia el 2021.

### **INSTANCIA CONSULTIVA.**

La instancia consultiva es el Consejo de Coordinación Local (CCL) fortalecido. Esta instancia, recibe reportes del grado de implementación del Plan, y del avance en el cumplimiento de los objetivos, indicadores y metas. Asimismo toma decisiones respecto a iniciar procesos participativos de ajuste y/o actualización del plan a propuesta de la sub gerencia de Planes y OPI.

## **INSTANCIA FISCALIZADORA Y/O SUPERVISIÓN.**

La instancia fiscalizadora y/o de supervisión esta conformada por los, actores representantes del sector público, privado y sociedad civil de toda la provincia, encargada de impulsar la implementación y difusión del Plan, y de velar por el cumplimiento de los compromisos asumidos.

## **ASIGNACIÓN DE RECURSOS.**

Los recursos a asignarse para el cumplimiento de las metas propuestas en el Plan, deberán ser priorizados en los presupuestos participativos que se desarrollan año a año en todos los municipios distritales y el municipio provincial, con todos sus órganos y empresas. Además las entidades del estado, instituciones públicos y privados comprometidos con el desarrollo de la provincia de Huancayo.

## **INCLUSIÓN INSTITUCIONAL.**

Para el logro de la implementación de Plan, todas las instituciones tanto públicas como privadas de la provincia están inmersas, para el logro del sueño deseado. Para ello los Planes Estratégicos Institucionales deberán tener como referente principal al PDPC.

## **APLICACIÓN EN EL PEI Y PRESUPUESTO PARTICIPATIVO.**

EL Plan de Desarrollo Provincial Concertado es un documento de orientación por lo que los Planes Estratégicos Institucionales, los planes operativos o de acción de los distritos y del municipio provincial deberán tener como referente principal a éste documento. El proceso de formulación de los presupuestos participativos, para la priorización de programas y proyectos deberán tener como referente principal al Plan de Desarrollo Provincial Concertado: Huancayo hacia el 2021.

## **MONITOREO Y EVALUACIÓN.**

### **OBJETIVOS.**

- Registrar y observar de manera continua el proceso de cumplimiento del Plan de desarrollo, para evaluarlo y definir oportunamente las acciones necesarias para mejorar la ejecución del mismo.
- Detectar e identificar el desempeño de los actores en la ejecución del Plan.
- Brindar legitimidad y credibilidad a la instancia de gestión del desarrollo provincial, al hacer transparente las decisiones y actividades del Plan.

### **ESTABLECIMIENTO DE SISTEMA DE MONITOREO, SEGUIMIENTO Y EVALUACIÓN DEL PDPC.**

Según UNICEF (2005), el monitoreo es el seguimiento rutinario de la información prioritaria de un programa, su progreso, sus actividades y sus resultados. El monitoreo procura responder la pregunta “¿qué estamos haciendo?”. Mientras que la evaluación pregunta “¿qué hicimos?”. La recopilación de información es un aspecto o parte normal del trabajo del día a día del proceso de monitoreo.

El monitoreo del Plan de Desarrollo Provincial Concertado, significará recolectar información, y además reflexionar sobre la evidencia empírica en su implementación para así verificar si se está guiando las acciones por el horizonte trazado para alcanzar nuestros objetivos estratégicos y/o si es necesario cambiar de rumbo; también es



una forma permanente de verificar los cambios producidos sobre la realidad inicial en la cual se ha querido actuar y se orienta a verificar o corregir, cuando se crea conveniente, la forma en que asignan los recursos.

Las actividades que serán elementos típicos en el monitoreo del plan serán:

- Revisión continua (retroalimentación), para observar cambios en la implementación del plan.
- Análisis y toma de decisiones, para reflexionar, hacer ajustes y rectificar.

El monitoreo del PDPC, informará periódicamente las mediciones de la actuación de los responsables de la implementación del plan, para permitir que tomen las decisiones que resulten apropiadas. El monitoreo tendrá como eje central los indicadores de desempeño (eficiencia, eficacia, economía).

El monitoreo de los indicadores según Armijo (2009), es el proceso que nos permite ir chequeando el comportamiento de éstos en alguna frecuencia determinada, la cual puede ser mensual, trimestral, semestral, anual, etc.

El proceso de interpretación de los resultados logrados sobre la base del monitoreo realizado, es lo que permitirá evaluar, si el desempeño se ajusta a lo programado. Este proceso de evaluación será el que finalmente permitirá tomar decisiones, comunicar e informar.

La evaluación se orientará por los siguientes pasos:

- Definición precisa de lo que se quiere evaluar: desempeño, gestión del plan.
- Revisar lo planificado: objetivos, acciones estratégicas, indicadores, metas, programas estratégicos.
- Comparar lo planificado con los resultados.
- Identificar las conclusiones principales.
- Formular recomendaciones.
- Difundir las conclusiones y recomendaciones.
- Aplicar las recomendaciones.

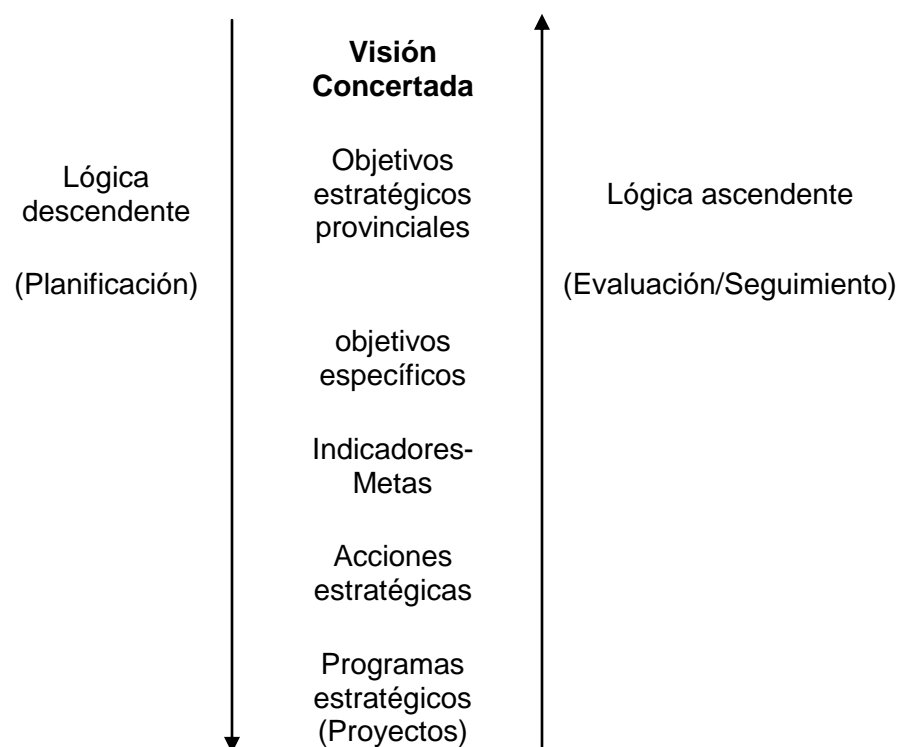
Los resultados de la aplicación del sistema de monitoreo y evaluación del Plan generará los siguientes resultados:

- Problemas y obstáculos identificados.
- Nuevas acciones incorporadas.
- Acciones de diálogo y concertación mejorados.
- Procesos, logros e impactos mejorados.

La información a utilizarse será de fuente primaria y secundaria principalmente del Instituto Nacional de Estadística e Informática (INEI), Dirección Regional de Agricultura, Dirección Regional de Salud, Dirección Regional de la Producción, Dirección Territorial PNP-Junín, del Ministerio de Economía y Finanzas (MEF) entre otras.

## MARCO LÓGICO

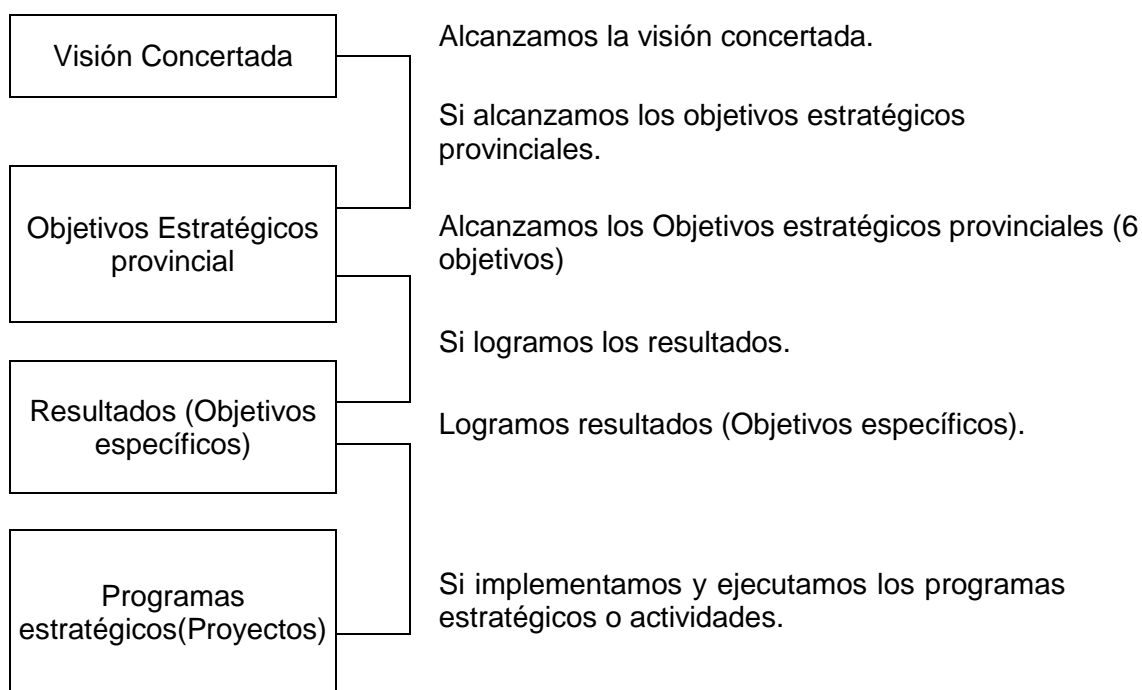
Para la evaluación del PDPC, se utilizara la metodología del Marco Lógico. Con la lógica de la planificación, se parte de la visión concertada a partir del cual se define los objetivos estratégicos provinciales que definen la forma de conseguir la visión concertada. Para lograr los objetivos estratégicos provinciales será necesario obtener los objetivos específicos (resultados), después de la concretización de las estrategias, que se alcanzarán una vez que se lleven a cabo los programas estratégicos (proyectos). La lógica es la siguiente:



Para la evaluación/seguimiento, el esquema lógico deberá ser ascendente. Con los programas estratégicos (Proyectos) que emplean recursos financieros; se logran obtener unos resultados (Objetivos específicos) que contribuirán a conseguir los objetivos provinciales, que determinan, a su vez, el cumplimiento de la Visión concertada.

Para contrastar la consecución de los objetivos propuestos, se utilizaran medidores, que ayuden a determinar de forma objetiva el grado de realización del Plan de desarrollo Provincial Concertado. Para lo cual se tienen los indicadores verificables objetivamente.

### Esquema 01 Lógica de Seguimiento



**Esquema 02**  
Sistema de Monitoreo y Evaluación

Objetivo	Indicador	Medios de Verificación	Supuestos
Fin	Impacto	Información (Sistema de monitoreo y Seguimiento)	
Propósito	Efecto		
Productos (Componentes)	Resultados		
Programas estratégicos (Proyectos) o actividades	Procesos/Insumos		

## INDICADORES

Los indicadores según Murray & Rossi (2007), son los elementos que se utilizan para medir la información cuantitativa y cualitativa recopilada durante o después de la implementación de una acción estratégica, programa estratégico (proyecto), a fin de medir los resultados y efectos de su puesta en práctica. Los indicadores están directamente relacionados con las metas, los objetivos y las actividades del proyecto o programa.

Para el seguimiento del PDPC, se utilizarán indicadores como elementos de medición. Lo que nos interesa medir del Plan en primera instancia son sus efectos o resultados directos.

## Indicadores del Plan de Desarrollo Provincial Concertado: Huancayo hacia el 2021.

OBJETIVO PROVINCIAL	Objetivo específico	N°	Indicador	Formula del Indicador	Fuente de Información	Línea de base	Tendencia al 2021	Meta al 2021
1. Plena vigencia de los derechos humanos y la dignidad de las personas.	1: Ejercicio de la ciudadanía y pleno desarrollo humano.	1	Población mayor de 18 años identificados con DNI	Total de huancaínos residentes en la provincia con DNI (de 18 años y más) / Total de la población de 18 años y más residente en Huancayo	RENIEC, INEI, Censo de Población y Vivienda-2007	97.06% 285.666	Creciente	100% 341.815
		2	Porcentaje de Niños y Adolescentes que trabajan	Niños y adolescentes que estudian y trabajan/ Total de niños y adolescentes*100	INEI - Censos Nacionales 2007: XI de Población y VI de Vivienda.	(2007) 4.10% 4.915	Decreciente	0%
		3	Delitos registrados contra la familia	Total de delitos registrados en contra de la familia/Total de delitos registrados por la PNP*100	DIRTEPOL-JUNIN (2012)	10%	Decreciente	6%
	2: Consolidación de la institucionalidad democrática y la participación política de la ciudadanía.	4	Numero de audiencias del alcalde provincial con organizaciones de base anualmente.	Total de audiencias del alcalde provincial con los pobladores al año	Alcaldía	(2012) 39 audiencias	Creciente	192
	3: Reducción de las inequidades, la pobreza y la pobreza extrema.	5	Porcentaje de la población en situación de pobreza.	Número de personas pobres / Población total * 100	Instituto Nacional de Estadística e Informática ,2009	28.40%	18.0%	5.6%
		6	Porcentaje de la población en situación de pobreza extrema.	Número de personas en pobreza extrema / Población total * 100	Instituto Nacional de Estadística e Informática ,2009	6.40%	3.4%	2.8%
		7	Coeficiente Gini	Coeficiente de Gini	Instituto Nacional de Estadística e Informática ,2009	0.308	0.21	0.19

OBJETIVO PROVINCIAL	Objetivo específico	N°	Indicador	Formula del Indicador	Fuente de Información	Línea de base	Tendencia al 2021	Meta al 2021
2. Desarrollo humano sostenible e inclusivo con acceso universal a los servicios básicos.	1: Desarrollo humano sostenible mediante acceso equitativo a una educación integral que permita el desarrollo pleno de las capacidades humanas en sociedad.	1	Comunicaciones-Comprensión lectora estudiantes de 2° grado de EBR	Número de alumnos del 2° grado de EBR que responden la mayoría de preguntas de la prueba de comprensión lectora / Número de alumnos del 2° grado de EBR que participan en la prueba de comprensión lectora	Sistema de consulta de resultados de la Evaluación Censal de Estudiante ECE, 2011-MINEDU	(2011) 42.5 %	Creciente	82%
		2	Matemática- Uso de números y operaciones para resolver problemas de estudiantes de 2° grado de EBR	Número de alumnos del 2° grado de EBR que responden la mayoría de preguntas de la prueba de matemática / Número de alumnos del 2° grado de EBR que participan en la prueba de matemática.	Sistema de consulta de resultados de la Evaluación Censal de Estudiante ECE, 2011-MINEDU	(2011) 24.3 %	Creciente	74%
		3	Tasa de Analfabetismo	Población que no sabe leer ni escribir/Población Total*100	Censos Nacionales 2007: XI de población y VI de vivienda. INEI	(2007) 10.4%	Decreciente	5%
	2: Desarrollo Humano sostenible mediante el acceso universal a servicios integrales de salud con calidad.	4	Tasa de mortalidad infantil	Número de defunciones de niños menores de un año /Total de nacidos vivos * 1000	Perú: Mortalidad Infantil y sus diferenciales por Departamento, Provincia y Distrito 2007-INEI.	(2007) 21.5 por mil nacidos vivos	Decreciente	0.0 <sup>1/</sup> 15 por mil nacidos vivos <sup>2/</sup>
		5	Médicos por cada 10,000 habitantes	Número de médicos/Total de Población *10000	Base de Datos REDATAM Censos Nacionales 2007: XI de población y VI de vivienda. INEI	(2007) 18.8 por diez mil habitantes	Creciente	26.7
		6	Porcentaje de población con seguro de salud	Número de personas que cuentan con un seguro de salud (SIS, EsSalud, seguro privado, otros) / Total población * 100	Censos Nacionales 2007: XI de población y VI de vivienda. INEI	(2007) 30.53%	Creciente	100%
	3: Desarrollo Humano sostenible mediante Seguridad Alimentaria con énfasis en la nutrición adecuada de los infantes y las madres gestantes.	7	Tasa de desnutrición crónica infantil	Menores de 5 años con desnutrición crónica / Total de niños menores de 5 años *100	PERÚ: Mortalidad Infantil y sus Diferenciales por Departamento, Provincia y Distrito 2007. Lima	(2007) 33.1%	Decreciente	5.10%
		4: Desarrollo Humano sostenible con acceso universal de la población a servicios adecuados de agua, saneamiento y electricidad.	8	Cobertura en agua potable urbana	Total de viviendas con conexión al agua potable en zona urbana / Total de viviendas del área urbana* 100	Base de Datos REDATAM Censos Nacionales 2007: XI de población y VI de vivienda. INEI	(2007) 79.3%	88.40%
	9		Cobertura en agua potable rural	Total de viviendas con conexión al agua potable en zona rural / Total de viviendas del área rural* 100	Base de Datos REDATAM Censos Nacionales 2007: XI de población y VI de vivienda. INEI	(2007) 42.9%	Creciente	70.90%
	10		Cobertura en saneamiento urbano	Total de viviendas con conexión al alcantarillado en zona urbana / Total de viviendas del área urbana *100	Base de Datos REDATAM Censos Nacionales 2007: XI de población y VI de vivienda. INEI	(2007) 65.2%	90.10%	96%
	11		Cobertura en saneamiento rural	Total de viviendas con conexión al alcantarillado en zona urbana / Total de viviendas del área rural*100	Base de Datos REDATAM Censos Nacionales 2007: XI de población y VI de vivienda. INEI	(2007) 5.8%	Creciente	75.80%
	12		Cobertura en electrificación urbana	Total de viviendas con disponibilidad de alumbrado eléctrico por red pública en la zona urbana / Total de viviendas del área urbana *100	Base de Datos REDATAM Censos Nacionales 2007: XI de población y VI de vivienda. INEI	(2007) 91.19%	Creciente	98.19%
	13		Cobertura en electrificación rural	Total de viviendas con disponibilidad de alumbrado eléctrico por red pública en la zona rural / Total de viviendas del área rural*100	Base de Datos REDATAM Censos Nacionales 2007: XI de población y VI de vivienda. INEI	(2007) 61.54%	Creciente	75.54%
	14		Cobertura del servicio de telefonía móvil, fija e internet.	Total de hogares con servicio de telefonía móvil, fijo e internet/ Total de hogares *100	Base de Datos REDATAM Censos Nacionales 2007: XI de población y VI de vivienda. INEI	(2007) 62.53%	Creciente	98.00%
5: Acceso y mejoramiento de la vivienda de la población.	14	Población que vive en condiciones físicas inadecuadas (déficit cualitativo)	Total de viviendas con paredes de Madera, Quincha, Estera, Piedra con barro, Piedra o Sillar con cal o cemento y piso de tierra / Total de viviendas * 100	Base de Datos REDATAM Censos Nacionales 2007: XI de población y VI de vivienda. INEI	(2007) 49.93%	Decreciente	7.93%*	

OBJETIVO PROVINCIAL	Objetivo específico	N°	Indicador	Formula del Indicador	Fuente de Información	Línea de base	Tendencia al 2021	Meta al 2021
3. Gobierno local moderno, descentralizado, eficiente participativo, inclusivo y ético al servicio del ciudadano y del desarrollo sostenible.	1: Agilidad, transparencia y eficacia de la administración pública, a favor de las personas en general y de los emprendedores e inversionistas en particular con revaloración de los servidores y funcionarios públicos.	1	Eficiencia de la gestión pública	Presupuesto ejecutado/Presupuesto programado*100	Ministerio de Economía y Finanzas-Consulta amigable	(2012) 75.5%	Creciente	100%
		2	Municipalidades distritales con Instrumentos de Gestión y desarrollo urbano y rural	Municipalidades con instrumentos de gestión y desarrollo urbano y rural/Total de municipalidades*100	Registro Nacional de Municipalidades-2011	(2011) 29.46%	Creciente	100%
		3	Municipalidades distritales con acceso a Internet y Computadoras	Municipalidades con acceso a internet y computadoras/Total de municipalidades*100	Registro Nacional de Municipalidades-2011	(2011) 71% ó 20 municipalidades	Creciente	Implementado al 100%
		4	Municipalidades distritales con red Informática local	Municipalidades con red informática local/Total de municipalidades*100	Registro Nacional de Municipalidades-2011	(2011) 57% ó 16 municipalidades	Creciente	Implementado al 100%
	2: Participación equitativa y eficiente de los ciudadanos en los procesos de democratización política, toma de decisiones públicas y descentralización institucional para el desarrollo de la provincia, a fin de asegurar su confianza en las instituciones públicas locales y la gobernabilidad en la provincia de Huancayo.	5	Municipalidades distritales con Consejo de Coordinación Local	Municipalidades que cuentan con consejo de coordinación local/Total de municipalidades*100	Registro Nacional de Municipalidades-2011	(2011) 82% ó 23 Municipalidades	Creciente	Implementado al 100%
		6	Municipalidades distritales con participación de la población en la gestión administrativa municipal	Municipalidades con participación de la población en la gestión administrativa local/Total de municipalidades*100	Registro Nacional de Municipalidades-2011	(2011) 96% ó 27 Municipalidades	Creciente	Implementado al 100%
	3: Seguridad ciudadana mejorada significativamente.	7	Incidencia de delitos	Delitos registrados contra la vida, el cuerpo y la salud, contra la familia, contra la libertad, contra el patrimonio y otros / Total población * 1000	Dirección Territorial PNP-Junin	(2011) 3.7 por mil habitantes	Decreciente	1 por mil habitantes
		8	Habitantes por policía	Total de habitantes/Total de policías	Dirección Territorial PNP-Junin	(2011) 1429 habitantes por policía	Decreciente	357 habitantes por policía
		9	Municipalidades distritales que cuentan con serenazgo	Municipalidades que cuentan con serenazgo/Total de municipalidades*100	Registro Nacional de Municipalidades-2011	(2011) 32% ó 9 municipalidades	Creciente	Implementado al 100%
		10	Municipalidades distritales que registraron organizaciones de seguridad vecinal	Municipalidades que cuentan con organizaciones de seguridad vecinal./Total de municipalidades*100	Registro Nacional de Municipalidades-2011	(2011) 96% ó 27 municipalidades	Creciente	Implementado al 100%
		11	Municipalidades distritales que informan al Registro Nacional de Municipalidades sobre drogadicción en su jurisdicción	Municipalidades que informan sobre problemas de drogadicción en su jurisdicción./Total de municipalidades*100	Registro Nacional de Municipalidades-2011	(2011) 14% ó 4 municipalidades	Descendente	0%

OBJETIVO PROVINCIAL	Objetivo específico	N°	Indicador	Formula del Indicador	Fuente de Información	Línea de base	Tendencia al 2021	Meta al 2021
4. Competitividad económica provincial y empleo.	1: Gestión Municipal que alienta el crecimiento económico sostenido a través de la inversión privada y pública en actividades generadoras de empleo.	1	Número de licencias de apertura de establecimientos otorgados al Año	Número de licencias de apertura de establecimientos otorgados/Año	Registro Nacional de Municipalidades-2012	(2011) 1949 licencias en total	Creciente	4830
	2: Fortalecimiento y desarrollo de pequeñas empresas y del emprendimiento.	2	Productividad (Kg/Has) del producto agrícola representativo - 28.11 % - (Papa)	Kg/Hectáreas promedio	DRA-JUNIN	(2011) 16,844.21 Kg/has.	Creciente	25,000
		3	Municipalidades distritales que realizaron Acciones para incentivar a la MYPE	(Numero de municipalidades que realizan acciones para incentivar a la MYPE/Total de Municipalidades)*100	Registro Nacional de Municipalidades-2010	(2010) 18 municipalidades-64%	Creciente	100%
		4	Total anual de turistas internacionales que pernoctaron	Total anual de Arribos a la provincia de Huancayo	DIRCETUR-JUNIN	(2011) 2281 Total de turistas internacionales	Creciente	46,296
		5	Municipalidades distritales que realizaron Acciones para incentivar el Turismo	(Numero de municipalidades que realizan acciones para incentivar el turismo/Total de Municipalidades)*100	Registro Nacional de Municipalidades-2010	(2010) 23 municipalidades-82.14%	Creciente	100%
	3: Crecimiento sostenido de las exportaciones sobre la base a una oferta exportable diversificada, actividades sostenibles y el acceso a nuevos mercados.	6	Exportaciones de bienes (millones de US\$)	Exportaciones de bienes (millones de US\$)	DIRCETUR-JUNIN	s.i.	Creciente	574.07



OBJETIVO PROVINCIAL	Objetivo específico	N°	Indicador	Formula del Indicador	Fuente de Información	Línea de base	Tendencia al 2021	Meta al 2021
5: Desarrollo distrital territorial equilibrado e infraestructura adecuada.	1: Suficiente y adecuada infraestructura económica y productiva descentralizada de uso público en el marco de los espacios transversales de planificación distrital.	1	Ratio Inversión en nuevos soles en canales de riego/Total habitantes.	Inversión en nuevos soles en canales de riego/ Total de población	Base de Datos REDATAM Censos Nacionales 2007: XI de población y VI de vivienda. INEI, MEF (Consulta Amigable)	(2011) 3.81 nuevos soles por habitante	Creciente	9.45
		2	Longitud de la red de vías vecinales asfaltadas	Kilómetros asfaltados de la red vial vecinal	Instituto de Vialidad Provincial Huancayo-IVPH-2011	(2011) 53.46 o 6% del total	Creciente	130
		3	Longitud de la red de vías vecinales no afirmadas	Kilómetros de vías vecinales no afirmadas.	Instituto de Vialidad Provincial Huancayo-IVPH-2011	(2011) 53.46 o 6% del total	Decreciente	35
		4	Longitud de la red de vías urbanas asfaltadas	M2 asfaltados de vías urbanas por año	Gerencia de Obras Publicas de la MPH	(2011) 97,325	Creciente	100,000
	2: Actividad industrial diversificada y con alto valor agregado en los sectores agrario, pecuario, piscícola, artesanal, gastronómico y turístico, concordante con las ventajas comparativas y competitivas de cada espacio geográfico distrital.	5	Territorio provincial con Plan de Acondicionamiento Territorial	Implementación del Plan de Acondicionamiento Territorial	Registro Nacional de Municipalidades-2011	(2011) No se cuenta	A implementarse	100%
		6	Porcentaje MYPES, PYMES y Gran Empresa dedicadas a la industria Registradas en las Municipalidades del total de MYPES, PYMES y Gran Empresa	(MYPES Y PYMES y Gran Empresa dedicadas a la industria registradas en las municipalidades / Total de MYPES Y PYMES y Gran Empresa registradas en las municipalidades)*100	Registro Nacional de Municipalidades - 2011	(2011) 7%	Creciente	17%
	3: Ocupacion planificada del territorio	7	Porcentaje del total de municipalidades distritales con Plan de desarrollo urbano o plan director	(Municipalidades con Plan de desarrollo urbano o plan director/Total de Municipalidades)*100	Registro Nacional de Municipalidades - 2011	(2011) 46% o 13 Municipalidades	Creciente	Implementado al 100%
		8	Porcentaje del total de municipalidades distritales con Plan de desarrollo rural	(Municipalidades con Plan de desarrollo rural/Total de Municipalidades)*100	Registro Nacional de Municipalidades - 2011	(2011) 14% o 4 Municipalidades	Creciente	Implementado al 100%

OBJETIVO PROVINCIAL	Objetivo específico	N°	Indicador	Formula del Indicador	Fuente de Información	Línea de base	Tendencia al 2021	Meta al 2021
6, Conservación y aprovechamiento sostenible de los recursos naturales y la biodiversidad, un ambiente que permita una buena calidad de vida para las personas y la existencia de ecosistemas saludables.	1: Recursos naturales y diversidad biológica conservada y aprovechada de manera sostenible, con participación y beneficio de las poblaciones locales.	1	Porcentaje de la Superficie del territorio provincial Reforestada	(Total de Hectáreas reforestadas/Total del territorio provincial)*100	Asesoría Técnica de Flora y Fauna Silvestre- Sierra Central -Ministerio de Agricultura	(2012) 0.48% o 1703 Has	Creciente	8.33% o 29630 ha.
		2	Porcentaje del total de municipalidades que informan problemas de deforestación en su jurisdicción / Total de municipalidades)*100	(Total de municipalidades que informan problemas de deforestación en su jurisdicción / Total de municipalidades)*100	Registro Nacional de Municipalidades-2010	(2010) 39% o 11 municipalidades	Decreciente	0%
	2: Calidad ambiental mejorada y gestionada con enfoque integral en el ámbito provincial.	3	Porcentaje de municipalidades distritales que informaron como fuente de contaminación ambiental los gases de vehículos motorizados	(Total de municipalidades que informan como fuente de contaminación los gases de vehículos motorizados / Total de municipalidades)*100	Registro Nacional de Municipalidades-2012	(2011) 36% o 10 distritos	Creciente	16%
		4	Porcentaje del total de Municipalidades distritales que cuentan con plantas de tratamiento de residuos sólidos	(Total de municipalidades que cuentan con planta de tratamiento de residuos sólidos / Total de municipalidades)*100	Registro Nacional de Municipalidades-2013	(2011) 0%	Creciente	60%
		5	Porcentaje del total de municipalidades que informan que las aguas servidas son la fuente que origina la contaminación ambiental en el distrito.	(Total de municipalidades que informan que las aguas servidas son la fuente que origina la contaminación ambiental/Total de municipalidades)*100	Registro Nacional de Municipalidades-2011	(2011) 57% o 16 distritos	Decreciente	0%
	3: Población y sistemas productivos vulnerables adaptados al cambio climático.	6	Porcentaje de Municipalidades distritales que disponen de instrumentos técnicos de defensa civil	(Municipalidades que disponen de instrumentos técnicos de defensa civil/Total de municipalidades)*100	Registro Nacional de Municipalidades-2011	(2011) 61% ó 17 Distritos	Creciente	Implementado al 100%
		7	Porcentaje del total de municipalidades que tienen implementado el Sistema de Alerta Temprana en su jurisdicción	(Total de municipalidades implementados con sistema de alerta temprano /Total de municipalidades)*100	Registro Nacional de Municipalidades-2011	(2011) 4% ó 1 municipalidad	Creciente	100%
		8	Porcentaje del total de municipalidades con programa de recuperación y limpieza de cauce de ríos.	(Total de municipalidades con programa de recuperación y limpieza de cauce de ríos /Total de municipalidades)*100	Registro Nacional de Municipalidades-2011	(2011) 21% ó 6 municipalidades	Creciente	100%
		9	Porcentaje del total de municipalidades que identificaron áreas inundables	(Total de municipalidades que identificaron áreas inundables /Total de municipalidades)*100	Registro Nacional de Municipalidades-2011	(2011) 14% ó 4 municipalidades	Creciente	100%
		10	Porcentaje del total de municipalidades que disponen de mapa de identificación de zonas de alto riesgo	(Total de municipalidades que disponen de mapa de identificación de zona de alto riesgo /Total de municipalidades)*100	Registro Nacional de Municipalidades-2011	(2011) 25% ó 7 municipalidades	Creciente	100%
	4: Sistema Provincial de Gestión Ambiental implementado en los distritos, con activa participación ciudadana.	11	Porcentaje de Municipalidades distritales que cuentan con Plan de prevención y atención de desastres	(Municipalidades que cuentan con plan de prevención y atención de desastres/Total de municipalidades)*100	Registro Nacional de Municipalidades-2011	(2011) 25% ó 7 distritos	Creciente	100%
		12	Municipalidades distritales que cuentan con comité de defensa civil.	Municipalidades que cuentan con comité de defensa civil./Total de municipalidades*100	Registro Nacional de Municipalidades-2011	(2011) 50% ó 14 municipalidades	Creciente	100%
		13	Porcentaje del total de municipalidades que cuentan con plan de operaciones de emergencia	(Total de municipalidades que cuentan con un plan de operaciones de emergencia. / Total de municipalidades)*100	Registro Nacional de Municipalidades-2011	(2011) 21% ó 6 municipalidades	Creciente	100%
		14	Porcentaje del total de municipalidades que cuentan con un sistema estadístico de desastres más frecuentes	(Total de municipalidades que cuentan con un sistema estadístico de desastres frecuentes. / Total de municipalidades)*100	Registro Nacional de Municipalidades-2011	(2011) 4% ó 1 municipalidad.	Creciente	100%

## REFERENCIAS BIBLIOGRÁFICAS

- Albo, Adolfo & Ordaz Díaz, Juan Luis (2011): Los determinantes de la migración y factores de la expulsión de la migración mexicana hacia el exterior, evidencia municipal. BBVA Research. México.
- Anuario de Estadísticas Ambientales (2011): Residuos Sólidos. INEI. Lima.
- Armijo, Marianela (2009): Manual de Planificación Estratégica e Indicadores de Desempeño en el Sector Público. ILPES/CEPAL.
- Arocena Canazas, Víctor M. (2009): Factores asociados a la desnutrición crónica infantil en el Perú, 1996-2007. INEI. Lima
- Aschauer, D. (1989), "Is Public Expenditure Productive?" Journal of Monetary Economics, 23, pp. 177-200.
- C. Gannon y Z. Liu (2000): Transporte: Infraestructura y servicios, Worldbank.
- Calderón, C. y L. Servén (2004b), "Trends in Infrastructure in Latin America, 1980-2001", Banco Central de Chile, Documento de Trabajo No. 269.
- Calderón, C. y L. Servén (2004a), "The Effects of Infrastructure Development on Growth and Income Distribution", Banco Central de Chile, Documento de Trabajo No. 269.
- Cancino, Ignacio, Mendoza, Armando & Julio C. Postigo (2011): Políticas frente al cambio climático, pp. CIES. Lima.
- Casilda Béjar, Ramón (2002): Energía y desarrollo económico en América Latina, BOLETIN ECONOMICO DE ICE N° 2750
- Castro, Felipe, Devis, Lina & Olivera, Mauricio (2011): Impacto de las Tecnologías de la Información y las Comunicaciones (TIC) en el Desarrollo y la Competitividad del País. FEDESARROLLO.
- Centro de Investigación Panamericana, CIP (2005): Seguridad Ciudadana. Lima.
- Centro Nacional de Planeamiento Estratégico (2011): "Plan Bicentenario: Perú hacia el 2021". Perú.
- Chirinos, Raymundo (2007): Determinantes del crecimiento económico: Una revisión de la literatura existente y estimaciones para el período 1960-2000, Banco Central de Reserva del Perú. DT. N° 2007-013
- Comunicado de prensa N°:2005/454/WBI: Banco Mundial presenta nuevos indicadores de gobernabilidad para 209 países

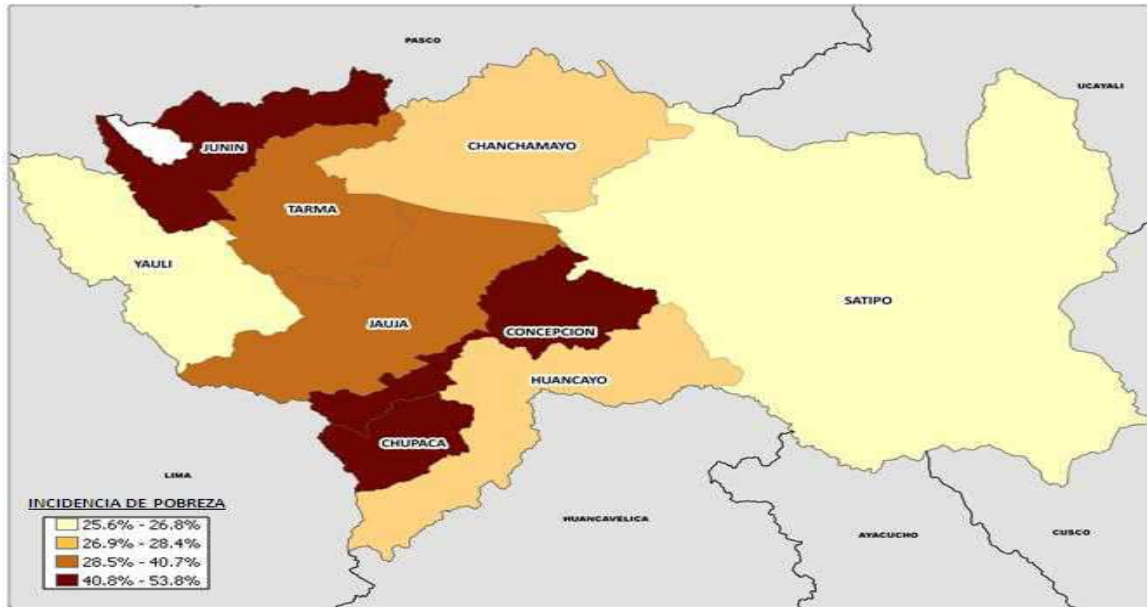
- De Buen Rickchcarday, Oscar (2008): Infraestructura de Transporte, UNAM.
- Dirección General de Descentralización del Perú: Desarrollo Territorial Enfoque para la superación de la pobreza, la inequidad y la exclusión.
- Garay Canales, O & A, Ochoa Acebedo (2010): Primera aproximación para la identificación de los diferentes tipos de suelo agrícola en el valle del río Mantaro, Instituto Geofísico del Perú. Lima.
- GUERRA-GARCÍA, Gustavo. (2004). Infraestructura para los corredores. Semana Económica. Lima, nov., N° 945.
- INDECI (2006): Manual B.
- INEI (2009): PERÚ, Mortalidad Infantil y sus Diferenciales por Departamento, Provincia y Distrito 2007. Lima
- Instituto de Vialidad provincial de Huancayo (2011): Inventario Vial Georeferenciado de la Provincia de Huancayo.
- Kaufmann, Daniel, Kraay, Aart & MassimoMastruzzi (2005): Governance IV: Nuevos Datos, Nuevos Desafíos. Banco Mundial.
- KLITGAARD, Robert (1988): Controlling Corruption. Berkeley: University of California Press.
- Loayza, N. & Soto, R. (2002): "The Sources of Economic Growth: An Overview" en Economic Growth, Trends and Cycles, Central Bank of Chile.
- Longaray Chau, César F. (2010): Impacto del Seguro Integral de Salud en el acceso a los servicios de salud. Tesis para optar el grado académico de Magíster en Economía de la Salud. UNMSM. Lima.
- Martínez R. & Fernández A. (2010): Impacto social y económico del analfabetismo: modelo de análisis y estudio piloto. CEPAL. Chile.
- Murray & Rossi (2007): Guía de Monitoreo y Evaluación. USAID. Brasil.
- Naser, Alejandra & Gastón, Concha (2011): El gobierno electrónico en la gestión pública, CEPAL Serie 73.
- Panfichi, Aldo & Mariana Alvarado (2011): Corrupción y Gobernabilidad, PUCP-CIES.
- Parodi, Sandro (): Evaluando los efectos del Seguro Integral de Salud (SIS) sobre la equidad en la salud materna en el contexto de barreras no económicas al acceso a los servicios. GRADE. Lima.
- PNUD (2007): Unidad del Informe sobre Desarrollo Humano, Perú.

- PORTER, Michael. 1990. Las ventajas competitivas de las naciones. Buenos Aires: Vergara.
- PROEXPANCIÓN (2005): Cluster y Asociatividad. Ministerio del Trabajo y Promoción del Empleo.
- Roger Loyola y Carlos Soncco (2011): "Salud y calidad de agua en zonas urbano-marginales de Lima Metropolitana". UNALM-CIES.
- Solomon et al. (2007): Citado en Cancino, Ignacio, Mendoza, Armando & Julio C. Postigo (2011): Políticas frente al cambio climático, pp. CIES. Lima.
- UN WATER (2010): Preguntas más frecuentes sobre calidad del agua,
- UNICEF (2005): Monitoreo. Ginebra.
- Urrunaga, Roberto & Aparicio, Carlos (2012): Infraestructura y crecimiento económico en el Perú, Revista CEPAL 107.
- Urrunaga, Roberto & Aparicio, Carlos (2012): Infraestructura y crecimiento económico en el Perú, Revista CEPAL 107.
- Vargas Vilchez, Enver (2012): El impacto del gasto público sobre el proceso de migración interna: Evidencia empírica para el periodo 2002-2007. BCRP. Lima

## ANEXOS

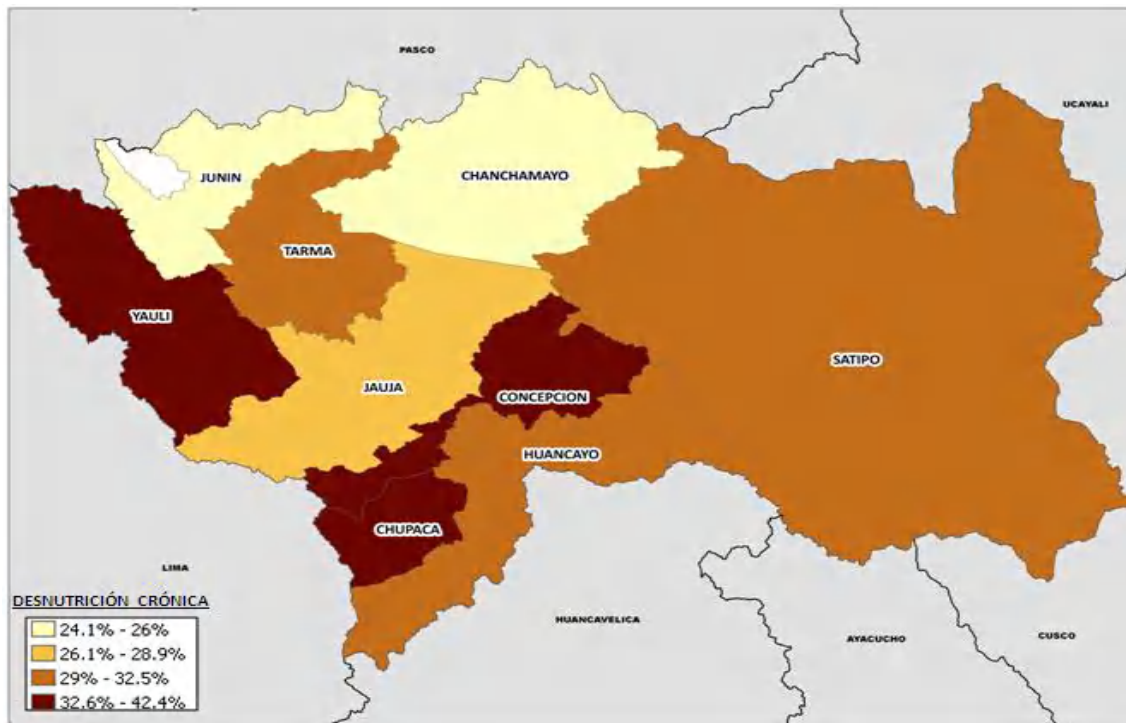
### ANEXO 1: ANÁLISIS COMPARATIVO DE LA PROVINCIA DE HUANCAYO CON EL RESTO DE PROVINCIAS DEL DEPARTAMENTO DE JUNÍN

#### DEPARTAMENTO DE JUNÍN: INCIDENCIA DE POBREZA, 2009



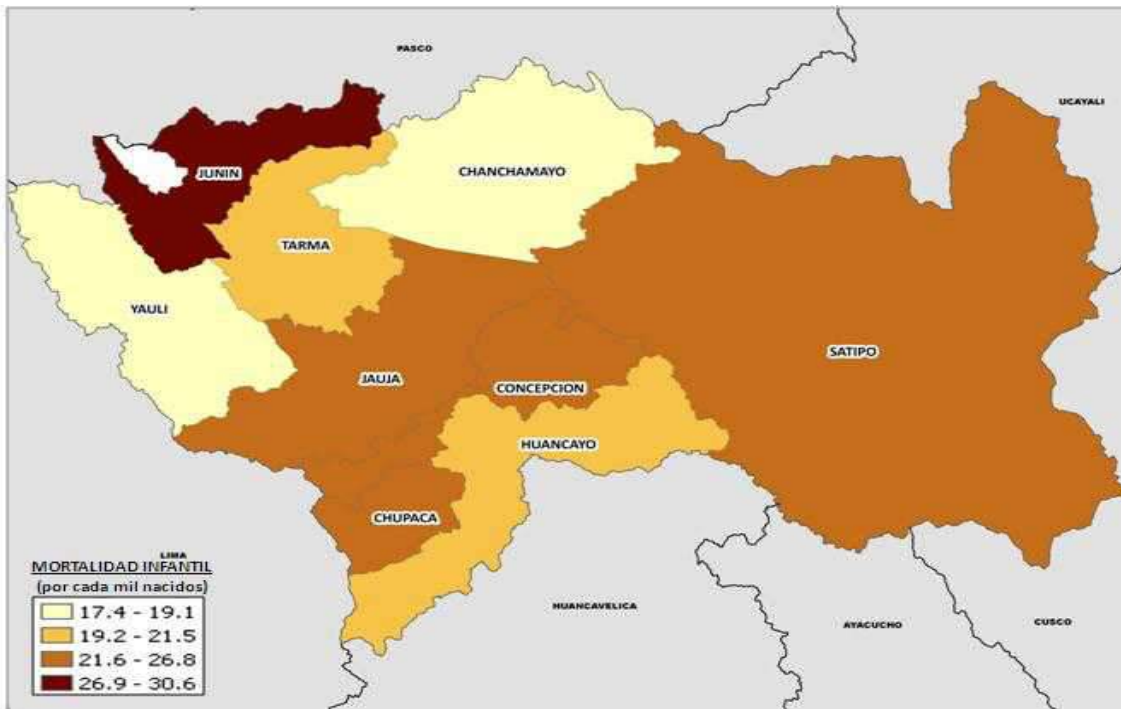
Fuente: INEI-2009.

#### DEPARTAMENTO DE JUNÍN: DESNUTRICIÓN CRÓNICA, 2007



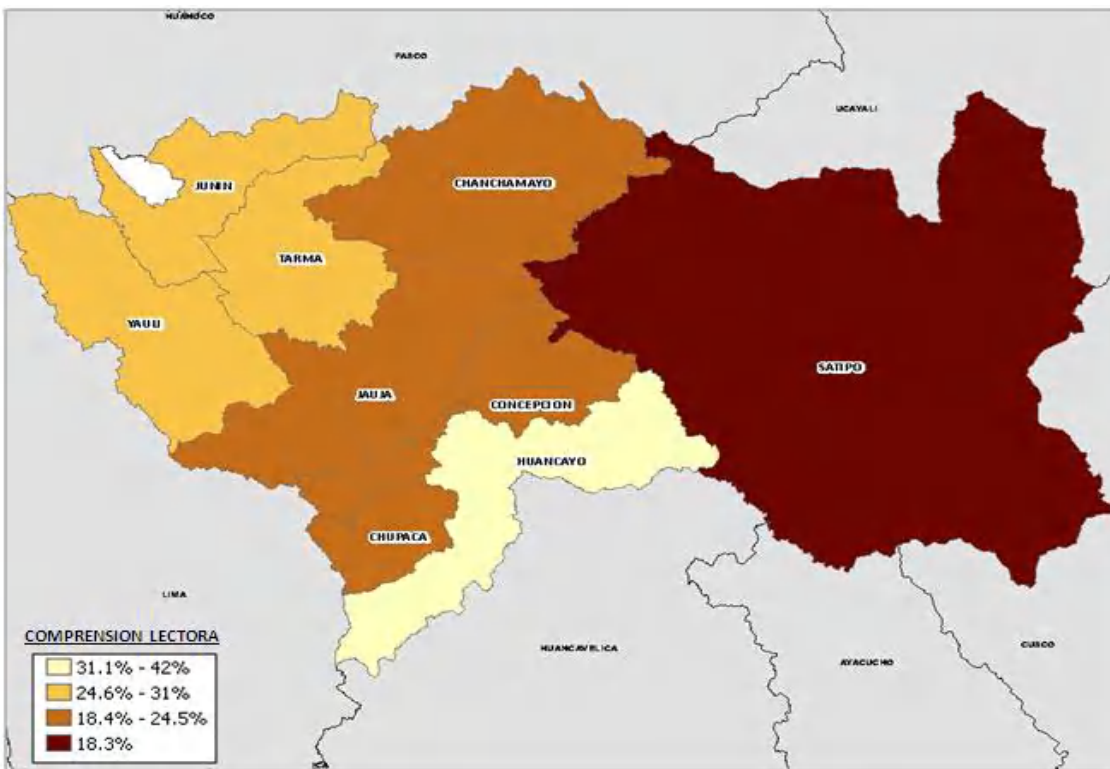
Fuente: INEI-(CPV-2007)

**DEPARTAMENTO DE JUNÍN: MORTALIDAD INFANTIL, 2007**



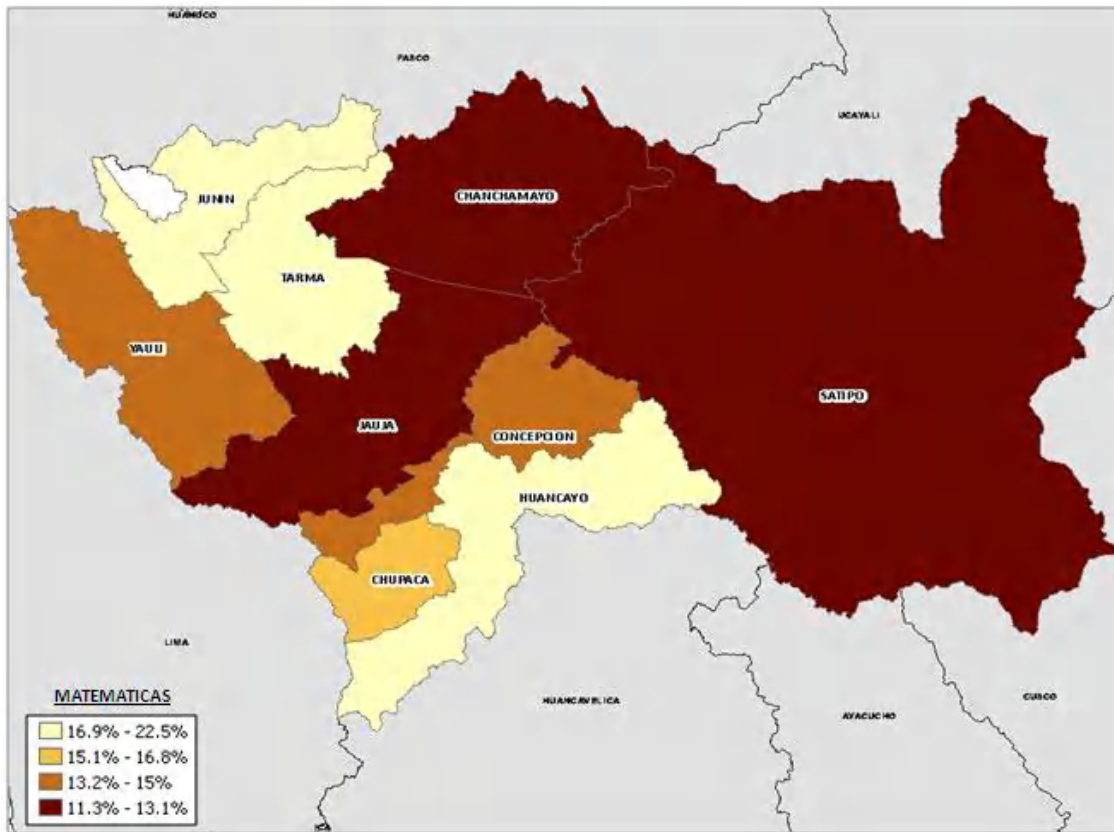
Fuente: INEI-(CPV-2007)

**DEPARTAMENTO DE JUNÍN: COMPRENSIÓN LECTORA, 2011**



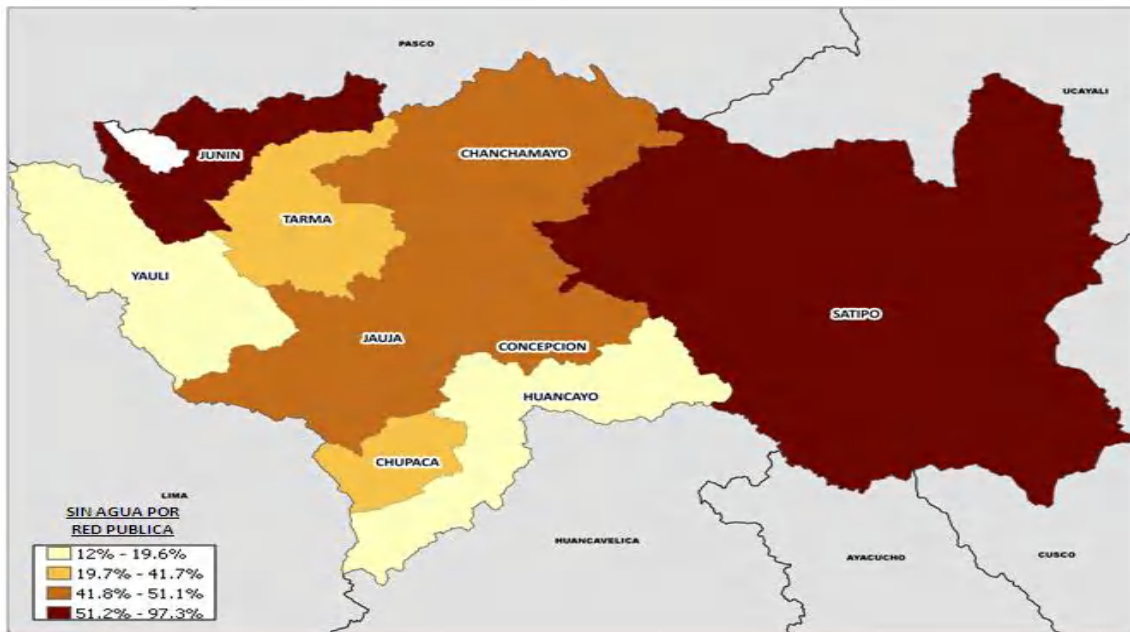
Fuente: Sistema de consulta de resultados de la Evaluación Censal de Estudiante ECE, 2011-MINEDU.

**DEPARTAMENTO DE JUNÍN: MATEMÁTICAS, 2011**



Fuente: Sistema de consulta de resultados de la Evaluación Censal de Estudiante ECE, 2011-MINEDU.

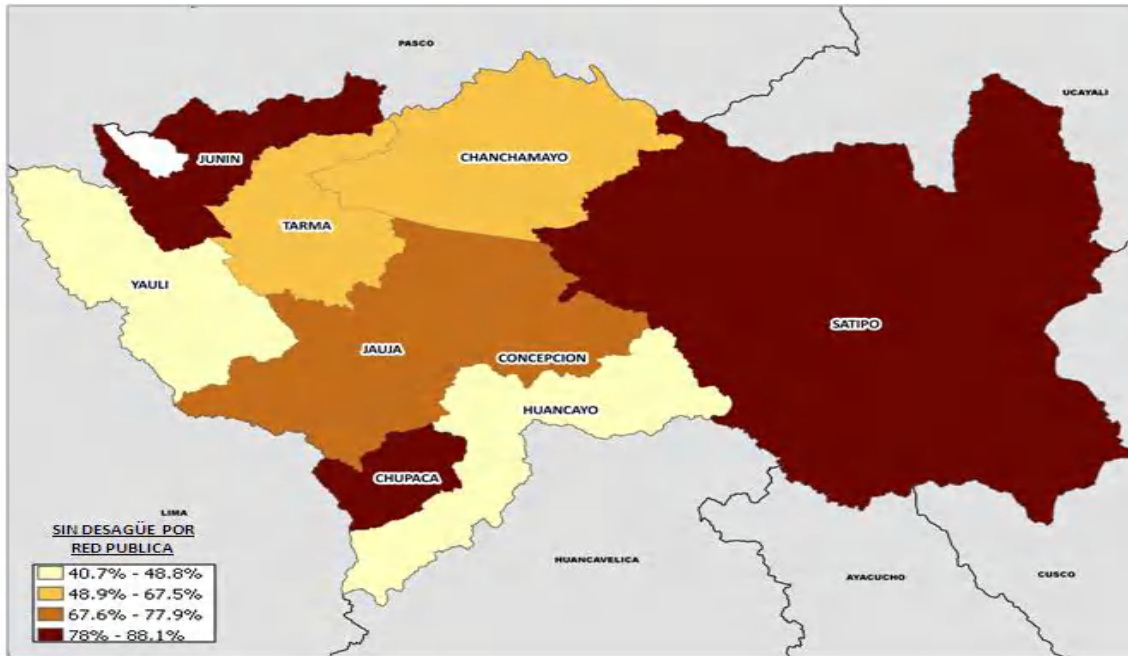
**DEPARTAMENTO DE JUNÍN: SIN AGUA POR RED PÚBLICA, 2007**



Fuente: INEI-(CPV-2007)

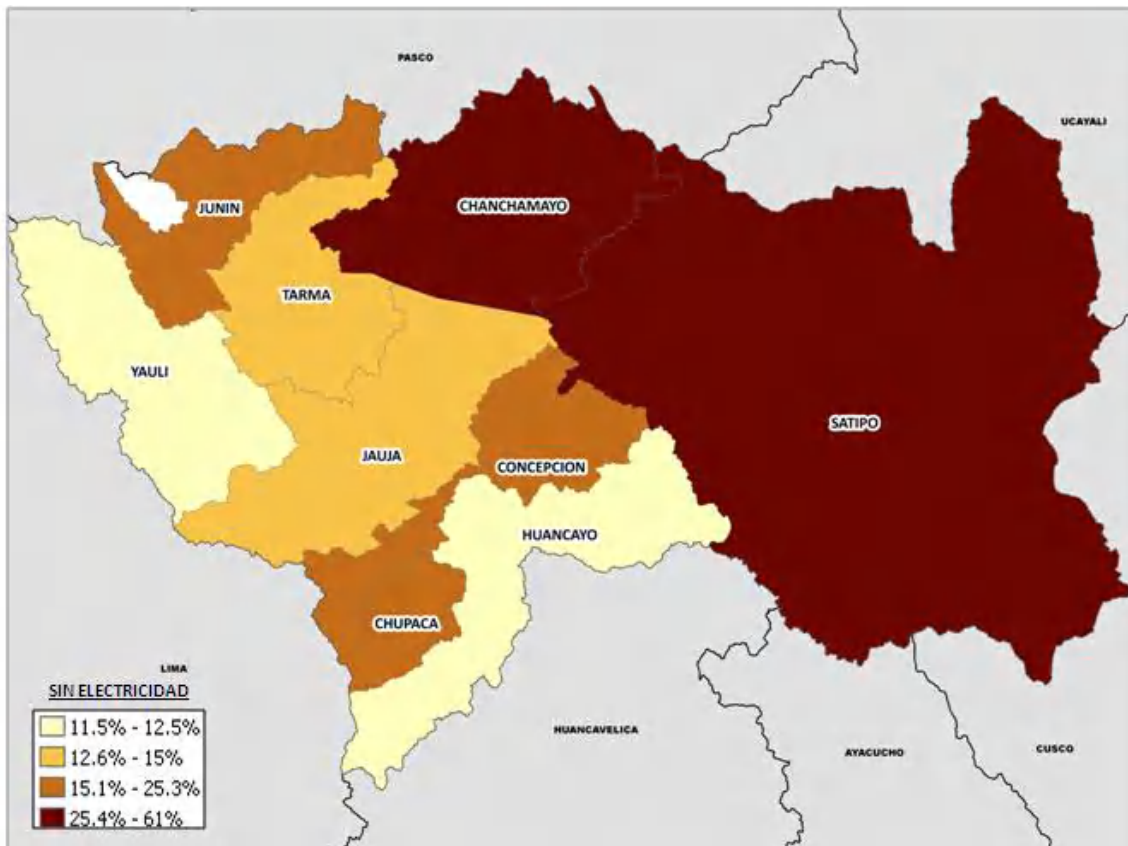


**DEPARTAMENTO DE JUNÍN: SIN DESAGÜE POR RED PÚBLICA, 2007**



Fuente: INEI-(CPV-2007)

**DEPARTAMENTO DE JUNÍN: SIN DESAGÜE POR RED PÚBLICA, 2007**



Fuente: INEI-(CPV-2007)

## ANEXO 2: PROVINCIA HUANCAYO: PRINCIPALES RECURSOS TURÍSTICOS, SEGÚN DISTRITO

Distrito	Lugar Turístico	Ubicación
Huancayo	Torre Torre	Huancayo
	Huaytapallana	Acopalca
	Cerrito Libertad	Huancayo
	Feria Dominical	Huancayo
	Capilla la Merced	Huancayo
Carhuacallanga	Incho	Inchu
	Sillana	Carhuacallanga
Chacapampa	Casa Cultura	Cucho
Chicche	Potaca Villa	Potaca
Chilca	Río Mantaro	Auquimarca
Chongos Alto	Ichuranra	Chongos Altos
	Huali	Palaco
Cullhuas	Coto Coto	San Juan León Retama Baja
	Lullucha	Pampas Cruz
	Pallahuarwuna	Pampas Cruz
El Tambo	Cochas Grande	Cochas Grande
	Agua de las Vírgenes	El Tambo
	Circuito Huaytapallana	El Tambo
	Caminito de Hyo	El Tambo
Huacrapuquio	Iglesia Machay	Huacrapuquio
	Ruinas Ullacoto	Huacrapuquio
	Luihuena Uclo	Huacrapuquio
Hualhuas	Ruinas de Patancoto	Véliz
Huancán	Wariwilka	Huari
	Baño de los Incas	Huari
Huayucachi	Gentil Coto	Huayucachi
	Huari Wilka	Huayucachi
	Inca Corral	Miraflores
Ingenio	Piscigranjas	Ingenio
	Ruinas Huinaula	Casacancha
Pilcomayo	Brisas del Mantaro	Pilcomayo
Pucará	Ruina Ullacoto	Pucará
	Pueblo Histórico - Campaña de la Breña	

Continúa...

<b>Distrito</b>	<b>Lugar Turístico</b>	<b>Ubicación</b>
Quichuay		Pucará
	Piscigranja Los Andes	Quichuay
Quilcas		
	Quilca	Quilcas
	Ruinas de Patancoto	Porvenir
San Agustín		
	Ruinas Junishcoto	San Jerónimo de Tunán
Saño		
	Cinco Cacerones	Pichacuto
Sapallanga		
	Piscigranjas	Miraflores
	Ruinas Villacorta	Virgen De Cocharcas
Sicaya		
	Parroquia Sicaya	Sicaya
Viques		
	Culchupuquio	Viques

Fuente: Instituto Nacional de Estadística e Informática  
Encuesta Nacional de Infraestructura Distrital - Compendio Estadístico 2005

## ANEXO 3: PROVINCIA HUANCAYO: PRINCIPALES FESTIVIDADES, SEGÚN DISTRITO

Distrito	Principales Festividades	Fecha	Lugar
Huancayo	Camaval	Marzo	Huancayo
	Semana Santa	Abril	Huancayo
	Cruces	Mayo	Huancayo
	Cruz del Cerrito	03/05	Huancayo
	Cruz de Villa Sausa	08-10/05	Huancayo
	Señor de la Ascensión	20-21/05	Huancayo
	Señor de la Ascensión	26-28/05	Huancayo
	Santísima Trinidad	01-05/06	Huancayo
	Santiago	Julio	Huancayo
	Día del Turismo	12/10	Huancayo
	Señor de los Milagros	18/10	Huancayo
	Creación Política	16/11	Huancayo
	Aniv. Colegio Santa Isabel	19/11	Huancayo
	Jura de la Independencia	20/11	Huancayo
Carhuacallanga	Camavales	15/02	Carhuacallanga
	San Juan Bautista	24/06	Carhuacallanga
	Santiago	25/07	Carhuacallanga
Chacapampa	Año Nuevo	01/01	Chacapampa
	Virgen Candelaria	02/02	Chacapampa
	Navidad	25/12	Antacocha
	Navidad	25/12	Los Ángeles
Chicche	Camavales	Febrero	Chicche
	Camavales	Febrero	Vista Alegre
	Fiestas Patrias	24/07	Chicche
	Santiago	31/08	Chicche
Chilca	Año Nuevo	01/01	Azapampa
	Huaylash	Febrero	Auquimarca
	Chonguinada	Mayo	Chilca
	Cruz de Mayo	03/05	Chilca
	Señor de la Ascensión	29-30/05	Chilca
	Santiago	25/07	Auquimarca
Chongos Alto	Año Nuevo	01/01	Chongos Alto
	Los Negritos	01-03/01	Chongos Alto
	Camavales	10/02	Chongos Alto
	Sr. San Cristobal	18/05	Chongos Alto
	Santiago	05/06	Chongos Alto
	Sr. Shulca	24/06	Chongos Alto
Chupuro	Huaylas (Camaval)	Febrero	Chupuro
	Virgen de las Mercedes	15/06	Chupuro
	Morenada	08/08	Chupuro
	Virgen de las Mercedes	23-24	Chupuro
	Chonguinada	24/09	Chupuro
	Colca	Santiago	Julio
Chiple		15/09	Colca
Navidad		25/12	Colca

Continúa...

Distrito	Principales Festividades	Fecha	Lugar
Cullhuas	Carnavales	14/02	Cullhuas
	Fiestas Patrias	28/06	Cullhuas
	Santiago	Julio	Cullhuas
	Fiesta Patronal	20/08	Cullhuas
	San Lucas	24/08	Pampas Cruz
El Tambo	Fiesta de las Cruces	01-May	El Tambo
	Virgen de Las Mercedes	15/05	Hualaoyo
	Sr. de Chiuan	29/05	Saños Chico
	Virgen del Carmen	16/07	El Tambo
	Fiesta Patronal	24/10	Umuto
	Aniversario	13/11	El Tambo
	Tambo		
Huacrapuquio	Carnavales	Febrero	Huacrapuquio
	Padre Eterno	Junio	Huacrapuquio
	Santiago	Julio	Huacrapuquio
	Avelinos	Setiembre	Huacrapuquio
Hualhuas	Carnavales	Febrero	Hualhuas
	Patronal San Roque	23/08	Hualhuas
Huancán	Huaylash	Febrero	Huancán
	Santiago	25/07	Huancán
	San Bartolomé	24/08	Huancán
	Patronal	Diciembre	Huancán
Huasicancha	Niño Jesús	01/01	Huasicancha
	Santa Cruz	02/05	Huasicancha
	De Cosecha	07/06	Huasicancha
Huayucachi	Los Negritos	20/01	Huayucachi
	Chinchilpo - Gamonal	29-31/01	Huayucachi
	Taita Niño	30/01	Huayucachi
	Huaylash	Febrero	Huayucachi
	Fiestas Cruces	Mayo	Huayucachi
	Tayta Padre	15/06	Huayucachi
	Santiago	Julio	Huayucachi
Ingenio	Negrería	Enero	Ingenio
	Chonguinada	Enero	Ingenio
	Santiago	24/07	Ingenio
Pariahuanca	Carnaval	Febrero	Lampa
	Santiago	Julio	Lampa
	Sto Domingo	04/08	Lampa
	Virgen Asunción	15/08	Antarpa Chico
	San Francisco	04/10	Llacsapirca
Pucará	Huaylash	Febrero	Pucará
	Campaña de la Breña	05/02	Pucará
	Cruz de Mayo	04/05	Pucará
	Santiago	Julio	Pucará
	Campaña de la Breña	09/07	Pucará
	San Lorenzo	Agosto	Pucará

Continúa...

Distrito	Principales Festividades	Fecha	Lugar
Quichuay	Niño Jesús	14/01	Quichuay
	Patron San Isidro	16/05	Quichuay
	Fiesta Patronal	06/09	Quichuay
Quilcas	San Pedro	06/07	Quilcas
	San Roque	23/08	Quilcas
	Cocharcas	08/09	Colpar
San Agustín	Negritos	01/01	Cajas
	Carnavales	Febrero	Cajas
	Aniv. Creac. Política	19/03	Cajas
	Fiestas Patronales	28/08	Cajas
	Santiago	03/08	San Agustín
	Fiesta Patronal	15/09	San Agustín de Cajas
San Jerónimo de Tunán	Virgen del Carmen	16/07	San Jerónimo de Tunán
	San Roque	16/08	San Jerónimo de Tunán
	Virgen de Las Mercedes	23-24	San Jerónimo de Tunán
	San Jerónimo	30/09	San Jerónimo de Tunán
Saño	San Pedro	29/06	Saño
	San Roque	20/08	San Roque de Malayo
Sapallanga	Fiesta de Cruces	Mayo	Sapallanga
	Padre Eterno	Junio	Sapallanga
	Santiago	24/07	Sapallanga
	Virgen Cocharcas	08/09	Sapallanga
	San Lucas	18/10	Sapallanga
Sicaya	San Sebastián y San Fabián	20/01	Sicaya
	Carnaval	Febrero	Sicaya
	Heroes de Sicaya	22/04	Sicaya
	San Juan	24/06	Sicaya
	Octava de Santiago	01/08	Sicaya
	Fiesta Patronal	04/08	Sicaya
	San Juan de Dios	05/08	Sicaya
	Santa Rosa de Lima	30/08	Sicaya
	San Francisco	04/10	Sicaya
	Juego de la Raya	01/11	Sicaya
	Todos los Santos	01-02/11	Sicaya
	Santa Bárbara	04/12	Sicaya
	Navidad	25/12	Sicaya
Santo Domingo de Acobamba	Año Nuevo	01/01	Nueva Libertad
	Santa Cruz	Junio	Pumabamba
	Santo Domingo	04/08	Santo Domingo de Acobamba
	Navidad	25/12	Yanabamba
Viques	Carnaval	Febrero	Viques
	Santiago	Julio	Viques
	Fiesta Patronal	28/08	Viques
	San Agustín	Setiembre	Viques

Fuente: Instituto Nacional de Estadística e Informática  
Encuesta Nacional de Infraestructura Distrital.

**Programas  
Estrategicos por  
Ejes de Desarrollo  
Provincial**

**CONTIENE:****• EJE ESTRATÉGICO I: DERECHOS FUNDAMENTALES Y DIGNIDAD DE LAS PERSONAS.**

**OBJETIVO PROVINCIAL:** Plena vigencia de los derechos humanos y de la dignidad de las personas.

**PROGRAMAS ESTRATÉGICOS**

**• EJE ESTRATÉGICO II: OPORTUNIDADES Y ACCESO A LOS SERVICIOS**

**OBJETIVO PROVINCIAL:** Desarrollo humano sostenible e inclusivo con acceso universal a los servicios básicos.

**PROGRAMAS ESTRATÉGICOS**

**• EJE ESTRATÉGICO III: GOBIERNO LOCAL, GOVERNABILIDAD Y SEGURIDAD CIUDADANA**

**OBJETIVO PROVINCIAL:** Gobierno local moderno, descentralizado, eficiente participativo, inclusivo y ético al servicio del ciudadano y del desarrollo sostenible.

**PROGRAMAS ESTRATÉGICOS**

**• EJE ESTRATÉGICO IV: ECONOMÍA, COMPETITIVIDAD, EMPLEO**

**OBJETIVO PROVINCIAL:** Competitividad económica provincial y empleo.

**PROGRAMAS ESTRATÉGICOS**

**• EJE ESTRATÉGICO V: DESARROLLO DISTRITAL E INFRAESTRUCTURA**

**OBJETIVO PROVINCIAL:** Desarrollo distrital territorial equilibrado e interrelacionado con infraestructura adecuada.

**PROGRAMAS ESTRATÉGICOS**

**• EJE ESTRATÉGICO VI: RECURSOS NATURALES Y AMBIENTE**

**OBJETIVO PROVINCIAL:** Conservación y aprovechamiento sostenible de los recursos naturales y la biodiversidad, un ambiente que permita una buena calidad de vida para las personas y la existencia de ecosistemas saludables.

**PROGRAMAS ESTRATÉGICOS.**



## **EJE ESTRATEGICO 1**

DERECHOS FUNDAMENTALES Y  
DIGNIDAD DE LAS PERSONAS

**EJE ESTRATÉGICO I:****DERECHOS FUNDAMENTALES Y DIGNIDAD DE LAS PERSONAS.**

**OBJETIVO PROVINCIAL:** Plena vigencia de los derechos humanos y de la dignidad de las personas.

**F. PROGRAMAS ESTRATÉGICOS<sup>24</sup>**

Nº	PG/ PY	Título	Ámbito	Descripción - Resultado esperado	Monto estimado <sup>25</sup> (S/.)
1	PG	Programa Integral para el Bienestar Familiar	Provincial	Programa dirigido a promover la protección y desarrollo integral de niñas, niños, adolescentes, jóvenes, adultos y adultos mayores que se encuentran en situación de riesgo o abandono, propiciando la generación y mejoramiento de las condiciones que aseguren su desarrollo integral.	13,717,252.00
		TOTAL =			13,717,252.00

**PG: Programa, PY: Proyecto.**

**OBSERVACIONES:****Abreviaturas:**

S/C+: Idea de proyecto planteado por el equipo técnico, "Sin código"

S/C: Idea de proyecto planteado por los distritos "Sin código"

S/E: Sin estimación.

**Prioridad<sup>26</sup>:**

(\*) Altamente prioritario.

(\*\*) Prioritario.

(\*\*\*) Poco prioritario.

(\*\*\*\*) Con baja prioridad.

**Responsabilidad de ejecución de proyectos:**

Los proyectos existentes en el banco de proyectos deberán ser ejecutados por las municipalidades distritales, la municipalidad provincial de acuerdo a sus competencias compartidas y específicas, además por las instituciones involucradas en el desarrollo de la provincia de Huancayo, para el logro de los objetivos planteados en el PDPC.

<sup>24</sup> Programas formulados de acuerdo a la "Guía Informativa -Programas Presupuestales con articulación territorial" de la DGPP, además con los programas planteado por el CEPLAN en el Plan Bicentenario: Perú hacia el 2021.

<sup>25</sup> Monto de Inversión de proyectos existentes en el Banco de Proyectos del SNIP de los 28 distritos, que aun no han sido ejecutados, además de proyectos en idea planteados por el equipo técnico de los distritos.

<sup>26</sup> El grado de prioridad se mide de acuerdo a los indicadores disponibles y los objetivos provinciales.

**PROYECTOS ESTRATÉGICOS:****EJE ESTRATÉGICO I: DERECHOS FUNDAMENTALES Y DIGNIDAD DE LAS PERSONAS**

Objetivo Provincial: Plena vigencia de los derechos humanos y de la dignidad de las personas.

Objetivo específico 1: Ejercicio de la ciudadanía y pleno desarrollo humano.

Programa: Programa Integral para el Bienestar Familiar

Entidad Responsable: Municipalidades de la Provincia de Huancayo

N°	Código SNIP	Nombre del Proyecto de Inversión Pública	Inversión Estimada (Mill. S/.)	Sector	Situación del PIP	Distrito
		<b>TOTAL=</b>	13,717,252.00			
1	S/C+	CONSTRUCCION DE LA CASA DE REFUGIO EN LOS DISTRITOS DE LA ZONA ESTE-SANTO DOMINGO DE ACOBAMBA, PARIAHUANCA- DE LA PROVINCIA DE HUANCAYO, REGION JUNIN	S/E	PROTECCIÓN SOCIAL	IDEA***	SANTO DOMINGO DE ACOBAMBA, PARIAHUANCA
2	S/C+	CONSTRUCCION DE LA CASA DE REFUGIO EN LOS DISTRITOS DE LA ZONA METROPOLINATA-EL TAMBO, HUANCAYO, PILCOMAYO, CHILCA- DE LA PROVINCIA DE HUANCAYO, REGION JUNIN	S/E	PROTECCIÓN SOCIAL	IDEA**	EL TAMBO, HUANCAYO, PILCOMAYO, CHILCA
3	S/C+	CONSTRUCCION DE LA CASA DE REFUGIO EN LOS DISTRITOS DE LA ZONA SUR-HUANCAN, HUAYUCACHI , VIQUES, HUACRAPUQUIO, PUCARA, SAPALLANGA, CHUPURO, CULLHUAS-DE LA PROVINCIA DE HUANCAYO, REGION JUNIN	S/E	PROTECCIÓN SOCIAL	IDEA***	HUANCAN, HUAYUCACHI , VIQUES, HUACRAPUQUIO, PUCARA, SAPALLANGA, CHUPURO, CULLHUAS
4	S/C+	CONSTRUCCION DE LA CASA DE REFUGIO EN LOS DISTRITOS DE LA ZONA SUROESTE-COLCA, CHICCHE, CHONGOS ALTO, CARHUACALLANGA, CHACAPAMPA, HUASICANCHA-DE LA PROVINCIA DE HUANCAYO, REGION JUNIN	S/E	PROTECCIÓN SOCIAL	IDEA***	COLCA, CHICCHE, CHONGOS ALTO, CARHUACALLANGA, CHACAPAMPA, HUASICANCHA
5	S/C+	CONSTRUCCION DE LA CASA DE REFUGIO EN LOS DISTRITOS DE LA ZONA NORTE-HUALHUAS, SAN AGUSTIN DE CAJAS, SAN JERONIMO DE TUNAN, QUILCAS, INGENIO, SAN PEDRO DE SAÑO, QUICHUAY, SICAYA-DE LA PROVINCIA DE HUANCAYO, REGION JUNIN	S/E	PROTECCIÓN SOCIAL	IDEA***	HUALHUAS, SAN AGUSTIN DE CAJAS, SAN JERONIMO DE TUNAN, QUILCAS, INGENIO, SAN PEDRO DE SAÑO, QUICHUAY, SICAYA

**PROYECTOS EXISTENTES EN EL BANCO DE PROYECTOS**

1	136754	CONSTRUCCION DEL CENTRO DEL ADULTO MAYOR EN COVICENTRO, DISTRITO DE EL TAMBO - HUANCAYO - JUNIN	860,724.00	PROTECCIÓN SOCIAL	VIABLE	EL TAMBO
2	164426	CONSTRUCCION DE LA CASA DE REFUGIO EN EL DISTRITO DE HUANCAYO, PROVINCIA DE HUANCAYO - JUNIN	716,506.00	PROTECCIÓN SOCIAL	EN FORMULACION	HUANCAYO
3	228123	CREACION EQUIPAMIENTO E IMPLEMENTACIÓN DEL PROGRAMA DE INTERVENCION TEMPRANA (PRITE-CHILCA) CHILCA, PROVINCIA DE HUANCAYO - JUNIN	706,037.00	EDUCACIÓN	VIABLE	CHILCA
4	242789	CREACION EQUIPAMIENTO E IMPLEMENTACION DEL CENTRO DE DESARROLLO INTEGRAL DEL ADULTO MAYOR RN EL BARRIO DE OCOPIA, PROVINCIA DE HUANCAYO - JUNIN	512,766.00	PROTECCIÓN SOCIAL	EN EVALUACION	HUANCAYO

N°	Código SNIP	Nombre del Proyecto de Inversión Pública	Inversión Estimada (Mill. S/. )	Sector	Situación del PIP	Distrito
5	154053	CONSTRUCCION E IMPLEMENTACION DE LOCAL COMUNAL MULTISERVICIO DE ATENCION MADRE NIÑO EN LA LOCALIDAD DE CHILCA, DISTRITO DE LA CHILCA-HUANCAYO-JUNIN	447,727.00	PROTECCIÓN SOCIAL	VIABLE	CHILCA
6	172241	CONSTRUCCION Y EQUIPAMIENTO DE LA CASA DE BIENESTAR SOCIAL DEL AA.HH. LA VICTORIA, DISTRITO DE EL TAMBO, PROVINCIA DE HUANCAYO - JUNIN	305,086.00	CULTURA Y DEPORTE	EN FORMULACION	HUANCAYO
7	152263	ADECUACION E IMPLEMENTACION DEL CENTRO DE ESTIMULACION TEMPRANA PARA NIÑOS Y NIÑAS DE 0 A 3 AÑOS DE EDAD Y ESTIMULACION PRENATAL PARA MADRES GESTANTES DEL DISTRITO DE CHACAPAMPA - HUANCAYO	300,379.00	EDUCACIÓN	EN FORMULACION	CHACAPAMPA
8	242922	INSTALACION DEL CENTRO DE PROMOCION Y VIGILANCIA COMUNAL DEL CUIDADO INTEGRAL DE LA MADRE Y DEL NIÑO DE QUILCAS Y COLPAR, DISTRITO DE QUILCAS - HUANCAYO - JUNIN	45,027.00	SALUD	VIABLE	QUILCAS
<b>PROYECTOS EN IDEA PLANTEADOS POR DISTRITOS</b>						
1	S/C	CONSTRUCCION E IMPLEMENTACION DE LA CASA REFUGIO TEMPORAL PARA NIÑOS Y MUJERES VICTIMAS DE LA VIOLENCIA Y EL ABANDONO EN EL DISTRITO DE SAPALLANGA	1,500,000.00	DESARROLLO E INCLUSION	IDEA	SAPALLANGA
2	S/C	PROMOCION DE LA SALUD MENTAL DE LAS MUJERES Y SUS FAMILIAS EN EL DISTRITO DE SAPALLANGA	1,500,000.00	MINDIS	IDEA	SAPALLANGA
3	S/C	CONSTRUCCION E IMPLEMENTACION DE LA CASA HOGAR DE LAS PERSONAS CON DISCAPACIDAD Y DEL ADULTO MAYOR EN EL DISTRITO DE SAPALLANGA	1,500,000.00	MINDIS	IDEA	SAPALLANGA
4	S/C	CONSTRUCCION Y EQUIPAMIENTO DE LA CASA DE LA JUVENTUD Y POBLACION VULNERABLE EN EL DISTRITO DE SAPALLANGA	1,500,000.00	PROTECCIÓN SOCIAL	IDEA	SAPALLANGA
5	S/C	CONSTRUCCION DE PICED	1,000,000.00	MINDIS	IDEA	HUALHUAS
6	S/C	CONSTRUCCION DE PROSAN	1,000,000.00	MINDIS	IDEA	HUALHUAS
7	S/C	FORTALECIMIENTO DE LA DEFENSORIA MUNICIPAL EN LA PROTECCION DE NIÑOS, NIÑAS Y ADOLESCENTES EN EL DISTRITO DE SAPALLANGA, PROVINCIA DE HUANCAYO.	900,000.00	MINDIS	IDEA	SAPALLANGA
8	S/C	IMPLEMENTACION DEL SISTEMA DE PROTECCION SOCIAL PARA LA POBLACION VULNERABLE Y EXCLUIDA EN EL DISTRITO DE SAPALLANGA	800,000.00	MINDIS	IDEA	SAPALLANGA
9	S/C	PROGRAMA DE DESARROLLO DE CAPACIDADES PARA LAS PERSONAS CON DISCAPACIDAD	50,000.00	DESARROLLO E INCLUSION	IDEA	HUANCAN
10	S/C	PROCURADURÍA PARA LA DEFENSA DE LOS DERECHOS HUMANOS	40,000.00	DESARROLLO E INCLUSION	IDEA	EL TAMBO
11	S/C	PLAN DISTRITAL DE LA PREVENCIÓN DE LA VIOLENCIA INTRAFAMILIAR Y VALORES	15,000.00	DESARROLLO E INCLUSION	IDEA	EL TAMBO
13	S/C	PLAN DE PROTECCIÓN A LA NIÑEZ Y LA ADOLESCENCIA	8,000.00	DESARROLLO E INCLUSION	IDEA	EL TAMBO

**EJE ESTRATEGICO 2**  
OPORTUNIDADES Y  
ACCESO A LOS SERVICIOS

## EJE ESTRATÉGICO II: OPORTUNIDADES Y ACCESO A LOS SERVICIOS

**OBJETIVO PROVINCIAL:** Desarrollo humano sostenible e inclusivo con acceso universal a los servicios básicos.

### F. PROGRAMAS ESTRATÉGICOS<sup>27</sup>

Nº	PG/ PY	Título	Ámbito	Descripción - Resultado esperado	Monto estimado <sup>28</sup> (S/.)
1	PG	Programa de mejoramiento de aprendizajes en la educación básica regular	Provincia	Mejoramiento de los logros de aprendizaje de los estudiantes de Educación Básica (3 a 16 años). Comprende la implementación del sistema de evaluación de logros de aprendizaje, la dotación de textos y recursos educativos, monitoreo y acompañamiento pedagógico.	50,269,616.00
2	PG	Programa de desarrollo de la infraestructura y equipamiento educativo	Provincia	Construcción, rehabilitación y mantenimiento de infraestructura y dotación de equipamiento a las instituciones educativas a nivel provincial.	169,224,462.71
3	PG	Programa de salud materno neonatal	Provincial	Reducir la morbimortalidad materna y neonatal	s.i.
4	PG	Programa de regulación y control sanitario	Provincial	Suficientes y adecuadas condiciones para la prestación de servicios de cementerios.	5,393,568.69
6	PG	Programa de reforma y mejoramiento de infraestructura del sector salud primaria	Provincial	Incluye: (i) Incremento en el uso de servicios de salud materno infantil y reducción de la morbilidad infantil en zonas rurales; (ii) Programa de mantenimiento y reposición de equipamiento de los establecimientos de salud (v) Programa de atención de urgencias con sistema móvil (SAMU) conectadas a internet para atender por médicos especializados enfatizando las zonas rurales	63,798,739.00
7	PG	Programa Articulado Nutricional	Provincial	Programa que busca reducir la prevalencia de desnutrición crónica en menores de 5 años. Incluye alimentación en desayunos y almuerzos en escuelas y para la familia adaptada a su cultura	15,119,723.00
8	PG	Programa de seguridad alimentaria	Provincial	Reducir el déficit calórico y mejorar la calidad de la alimentación de la población bajo inseguridad alimentaria.	13,304,734.65
9	PG	Programa de saneamiento urbano	Provincial	Programas de medidas de rápido impacto con el abastecimiento de agua e instalación de alcantarillas sanitarias en la zona urbana.	321,510,362.33
10	PG	Programa de saneamiento rural	Provincial	Programa que busca suficiente acceso de la población rural a servicios de agua y saneamiento de calidad y sostenibles.	58,000,821.00
11	PG	Programa de desagüe fluvial	Provincial	Programas que busca prevenir las inundaciones en las ciudades.	168,463,588.06
12	PG	Programa de acceso y uso de electrificación rural	Provincial	Busca incrementar la cobertura energética en electrificación rural, medida como la cantidad de hogares con uso colectivo o exclusivo de medidor eléctrico respecto de la población rural total.	5,451,886.00
13	PG	Programa de vivienda para familias de recursos escasos.	Provincial	Busca solucionar el problema del déficit cualitativo de las viviendas de familias de recursos escasos.	s.i.
<b>TOTAL</b>					<b>870,537,501.00</b>

PG: Programa, PY: Proyecto.

<sup>27</sup> Programas formulados de acuerdo a la "Guía Informativa -Programas Presupuestales con articulación territorial" de la DGPP, además con los programas planteado por el CEPLAN en el Plan Bicentenario: Perú hacia el 2021.

<sup>28</sup> Monto de Inversión de proyectos existentes en el Banco de Proyectos del SNIP de los 28 distritos, que aun no han sido ejecutados, además de proyectos en idea planteados por el equipo técnico de los distritos.

**PROYECTOS ESTRATÉGICOS****EJE ESTRATÉGICO II: OPORTUNIDADES Y ACCESO A LOS SERVICIOS**

Objetivo Provincial: Desarrollo humano sostenible e inclusivo con acceso universal a los servicios básicos.

Objetivo específico 1: Desarrollo humano sostenible mediante acceso equitativo a una educación integral que permita el desarrollo pleno de las capacidades humanas en sociedad.

Programa: Programa de mejoramiento de aprendizajes en la educación básica regular

Entidad Responsable: Municipalidades de la provincia de Huancayo

Nivel de gobierno que participa en la ejecución del PP: Local

N°	Código SNIP	Nombre del Proyecto de Inversión Pública	Inversión Estimada (Mill. S/.)	Sector	Situación del PIP	Distrito
		<b>TOTAL=</b>	50,269,616.00			
1	S/C+	MEJORAMIENTO DEL SERVICIO EDUCATIVO EN MATEMATICAS Y COMPRENSIÓN LECTORA EN LAS INSTITUCIONES EDUCATIVAS DE LA ZONA ESTE-SANTO DOMINGO DE ACOBAMBA, PARIAHUANCA- DE LA PROVINCIA DE HUANCAYO, REGION JUNIN	S/E	EDUCACION	IDEA*	SANTO DOMINGO DE ACOBAMBA, PARIAHUANCA
2	S/C+	MEJORAMIENTO DEL SERVICIO EDUCATIVO EN MATEMATICAS Y COMPRENSIÓN LECTORA EN LAS INSTITUCIONES EDUCATIVAS DE LA ZONA METROPOLINATA-EL TAMBO, HUANCAYO, PILCOMAYO, CHILCA-DE LA PROVINCIA DE HUANCAYO, REGION JUNIN	S/E	EDUCACION	IDEA*	EL TAMBO, HUANCAYO, PILCOMAYO, CHILCA
3	S/C+	MEJORAMIENTO DEL SERVICIO EDUCATIVO EN MATEMATICAS Y COMPRENSIÓN LECTORA EN LAS INSTITUCIONES EDUCATIVAS DE LA ZONA SUR-HUANCAN, HUAYUCACHI , VIKUES, HUACRAPUQUIO, PUCARA, SAPALLANGA, CHUPURO, CULLHUAS-DE LA PROVINCIA DE HUANCAYO, REGION JUNIN	S/E	EDUCACION	IDEA*	HUANCAN, HUAYUCACHI , VIKUES, HUACRAPUQUIO, PUCARA, SAPALLANGA, CHUPURO, CULLHUAS
4	S/C+	MEJORAMIENTO DEL SERVICIO EDUCATIVO EN MATEMATICAS Y COMPRENSIÓN LECTORA EN LAS INSTITUCIONES EDUCATIVAS DE LA ZONA SUROESTE-COLCA, CHICCHE, CHONGOS ALTO, CARHUACALLANGA, CHACAPAMPA, HUASICANCHA-DE LA PROVINCIA DE HUANCAYO, REGION JUNIN	S/E	EDUCACION	IDEA*	COLCA, CHICCHE, CHONGOS ALTO, CARHUACALLANGA, CHACAPAMPA, HUASICANCHA
5	S/C+	MEJORAMIENTO DEL SERVICIO EDUCATIVO EN MATEMATICAS Y COMPRENSIÓN LECTORA EN LAS INSTITUCIONES EDUCATIVAS DE LA ZONA NORTE-HUALHUAS, SAN AGUSTIN DE CAJAS, SAN JERONIMO DE TUNAN, QUILCAS, INGENIO, SAN PEDRO DE SAÑO, QUICHUAY, SICAYA-DE LA PROVINCIA DE HUANCAYO, REGION JUNIN	S/E	EDUCACION	IDEA*	HUALHUAS, SAN AGUSTIN DE CAJAS, SAN JERONIMO DE TUNAN, QUILCAS, INGENIO, SAN PEDRO DE SAÑO, QUICHUAY, SICAYA

N°	Código SNIP	Nombre del Proyecto de Inversión Pública	Inversión Estimada (Mill. S/.)	Sector	Situación del PIP	Distrito
<b>PROYECTOS EXISTENTES DEL BANCO DE PROYECTOS</b>						
6	198381	MEJORAMIENTO DE LA CALIDAD DEL SERVICIO EDUCATIVO A TRAVÉS DE ESCUELAS EMPRENDEDORAS DE LUCHA CONTRA LA POBREZA EN LOS ANEXOS DE CULLHUAS, DISTRITO DE CULLHUAS - HUANCAYO - JUNIN	2,734,640.00	EDUCACION	VIABLE	CULLHUAS
4	151021	CONSTRUCCION E IMPLEMENTACION DEL CENTRO DE ESTIMULACION TEMPRANA PARA NIÑOS Y NIÑAS DE 0 A 3 AÑOS DE EDAD Y ESTIMULACION PRENATAL PARA MADRES GESTANTES DEL DISTRITO DE CHILCA - HUANCAYO - JUNIN	700,449.00	EDUCACIÓN	VIABLE	CHILCA
5	156211	CONSTRUCCION E IMPLEMENTACION DEL CENTRO DE ESTIMULACION TEMPRANA PARA NIÑOS, NIÑAS DE 0 A 3 AÑOS DE EDAD Y ESTIMULACION PRENATAL PARA MADRES GESTANTES DEL DISTRITO DE INGENIO - HUANCAYO - JUNIN	666,052.00	EDUCACIÓN	EN FORMULACION	INGENIO
6	157731	CONSTRUCCION E IMPLEMENTACION DEL CENTRO DE ESTIMULACIÓN TEMPRANA PARA NIÑOS DE 0 A 3 AÑOS DE EDAD Y ESTIMULACIÓN PRENATAL PARA MADRES GESTANTES DEL DISTRITO DE PILCOMAYO, HUANCAYO - JUNIN	659,032.00	EDUCACIÓN	EN FORMULACION	PILCOMAYO
7	235425	MEJORAMIENTO E IMPLEMENTACION DE LA ACADEMIA MUNICIPAL PRE UNIVERSITARIA EN EL DISTRITO DE SICAYA - HUANCAYO - JUNIN	161,043.00	PROTECCIÓN SOCIAL	VIABLE	SICAYA
8	114923	INSTALACION DE LA BIBLIOTECA VIRTUAL MUNICIPAL EN EL DISTRITO DE CHACAPAMPA, PROVINCIA DE HUANCAYO - JUNIN	74,200.00	TRANSPORTES	VIABLE	CHACAPAMPA
9	114451	INSTALACION DE LA BIBLIOTECA VIRTUAL MUNICIPAL EN EL DISTRITO DE CHICCHE, PROVINCIA DE HUANCAYO - JUNIN	74,200.00	TRANSPORTES	VIABLE	CHICCHE
<b>PROYECTOS EN IDEA PLANTEADOS POR LOS DISTRITOS</b>						
10	S/C	INSTALACION DE AULAS DIGITALES EN LA INSTITUCIONES EDUCATIVAS DEL NIVEL PRIMARIO Y SECUNDARIO DE LA PROVINCIA DE HUANCAYO - JUNIN	45,000,000.00	EDUCACION	IDEA*	HUANCAYO
11	S/C	FORTALECIMIENTO CURRICULAR DEL ÁREA: FAMILIA, EN LAS INSTITUCIONES EDUCATIVAS DEL DISTRITO DE EL TAMBO, PROVINCIA DE HUANCAYO, REGION JUNIN	20,000.00	DESARROLLO E INCLUSION	IDEA	EL TAMBO
12	S/C	PROYECTO DE EDUCACIÓN TUTORIAL EN LOS CENTROS EDUCATIVOS DEL DISTRITO DE HUAYUCACHI, PROVINCIA DE HUANCAYO, REGION JUNIN	120,000.00	DESARROLLO E INCLUSION	IDEA	HUAYUCACHI
13	S/C	PARTICIPACIÓN CIUDADANA EN EL DESARROLLO DE PROYECTOS EDUCATIVOS PARA LA MEJORAR DE LA CALIDAD DEL DISTRITO DE HUAYUCACHI, PROVINCIA DE HUANCAYO, REGION JUNIN	60,000.00	DESARROLLO E INCLUSION	IDEA	HUAYUCACHI

**PRIORIDAD:**

(\*) Altamente prioritario.

(\*\*) Prioritario.

(\*\*\*) Poco prioritario.

(\*\*\*\*) Con baja prioridad.



**EJE ESTRATÉGICO II: OPORTUNIDADES Y ACCESO A LOS SERVICIOS**

Objetivo Provincial: Desarrollo humano sostenible e inclusivo con acceso universal a los servicios básicos.

Objetivo específico 1: Desarrollo humano sostenible mediante acceso equitativo a una educación integral que permita el desarrollo pleno de las capacidades humanas en sociedad.

Programa: Programa de desarrollo de la infraestructura y equipamiento educativo

Entidad Responsable: Municipalidades de la provincia de Huancayo

Nivel de gobierno que participa en la ejecución del PP: Local

N°	Código SNIP	Nombre del Proyecto de Inversión Pública	Inversión Estimada (Mill. S/. )	Sector	Situación del PIP	Distrito
		<b>TOTAL=</b>	169,224,462.71			
1	S/C+	MEJORAMIENTO DE LOS SERVICIO EDUCATIVOS EN LAS INSTITUCIONES DE LOS DISTRITOS DE LA ZONA ESTE-SANTO DOMINGO DE ACOBAMBA, PARIHUANCA- DE LA PROVINCIA DE HUANCAYO, REGION JUNIN	S/E	EDUCACION	IDEA**	SANTO DOMINGO DE ACOBAMBA, PARIHUANCA
2	S/C+	MEJORAMIENTO DE LOS SERVICIO EDUCATIVOS EN LAS INSTITUCIONES DE LOS DISTRITOS DE LA ZONA METROPOLINATA-EL TAMBO, HUANCAYO, PILCOMAYO, CHILCA-DE LA PROVINCIA DE HUANCAYO, REGION JUNIN	S/E	EDUCACION	IDEA**	EL TAMBO, HUANCAYO, PILCOMAYO, CHILCA
3	S/C+	MEJORAMIENTO DE LOS SERVICIO EDUCATIVOS EN LAS INSTITUCIONES DE LOS DISTRITOS DE LA ZONA SUR-HUANCAN, HUAYUCACHI , VIKUES, HUACRAPUQUIO, PUCARA, SAPALLANGA, CHUPURO, CULLHUAS-DE LA PROVINCIA DE HUANCAYO, REGION JUNIN	S/E	EDUCACION	IDEA**	HUANCAN, HUAYUCACHI , VIKUES, HUACRAPUQUIO, PUCARA, SAPALLANGA, CHUPURO, CULLHUAS
4	S/C+	MEJORAMIENTO DE LOS SERVICIO EDUCATIVOS EN LAS INSTITUCIONES DE LOS DISTRITOS DE LA ZONA SUROESTE-COLCA, CHICCHE, CHONGOS ALTO, CARHUACALLANGA, CHACAPAMPA, HUASICANCHA-DE LA PROVINCIA DE HUANCAYO, REGION JUNIN	S/E	EDUCACION	IDEA**	COLCA, CHICCHE, CHONGOS ALTO, CARHUACALLANGA, CHACAPAMPA, HUASICANCHA
5	S/C+	MEJORAMIENTO DE LOS SERVICIO EDUCATIVOS EN LAS INSTITUCIONES DE LOS DISTRITOS DE LA ZONA NORTE-HUALHUAS, SAN AGUSTIN DE CAJAS, SAN JERONIMO DE TUNAN, QUILCAS, INGENIO, SAN PEDRO DE SAÑO, QUICHUAY, SICAYA-DE LA PROVINCIA DE HUANCAYO, REGION JUNIN	S/E	EDUCACION	IDEA**	HUALHUAS, SAN AGUSTIN DE CAJAS, SAN JERONIMO DE TUNAN, QUILCAS, INGENIO, SAN PEDRO DE SAÑO, QUICHUAY, SICAYA
<b>PROYECTOS EXISTENTES EN EL BANCO DE PROYECTOS</b>						
1	172307	MEJORAMIENTO DE LA I.E. MARISCAL CASTILLA, DISTRITO DE EL TAMBO - HUANCAYO - JUNIN	22,857,220.00	EDUCACIÓN	EN FORMULACION	EL TAMBO
2	246771	MEJORAMIENTO DE LOS SERVICIOS DE EDUCACION SECUANDARIA DE LAS I.E DE ALEJANDRO TOLEDO MANRIQUE, YUNCA CHAQUICOCHA, CRISTO LIBERTADOR Y HUANCAMAYO DEL , DISTRITO DE SANTO DOMINGO DE ACOBAMBA - HUANCAYO - JUNIN	9,231,353.00	EDUCACIÓN	VIABLE	SANTO DOMINGO DE ACOBAMBA

N°	Código SNIP	Nombre del Proyecto de Inversión Pública	Inversión Estimada (Mill. S/.)	Sector	Situación del PIP	Distrito
3	250900	MEJORAMIENTO DE LOS SERVICIOS EDUCATIVOS DE LA I.E. N 23 - CENTRO PILOTO -, DISTRITO DE SAN JERONIMO DE TUNAN - HUANCAYO - JUNIN	7,074,222.00	EDUCACIÓN	VIABLE	SAN JERONIMO DE TUNAN
4	200701	AMPLIACION, MEJORAMIENTO DEL SERVICIO EDUCATIVO DE LA I.E. JAVIER HERAUD DEL BARRIO CENTRO, DISTRITO DE HUANCAN - HUANCAYO - JUNIN	5,172,265.00	EDUCACIÓN	VIABLE	HUANCAN
5	163671	MEJORAMIENTO DEL SERVICIO DE EDUCACION INICIAL Y PRIMARIA EN LA I.E. RICARDO MENENDEZ MENENDEZ, DISTRITO DE EL TAMBO - HUANCAYO - JUNIN	4,505,234.00	EDUCACIÓN	VIABLE	EL TAMBO
6	215845	AMPLIACION Y MEJORAMIENTO DEL SERVICIO EDUCATIVO EN LOS NIVELES INICIAL, PRIMARIA Y SECUNDARIA DE LA I.E. FE Y ALEGRIA N 66 BUEN SOCORRO DEL ANEXO DE AZAPAMPA, DISTRITO DE CHILCA - HUANCAYO - JUNIN	3,745,325.00	EDUCACION Y CULTURA	VIABLE	CHILCA
7	215845	AMPLIACION Y MEJORAMIENTO DEL SERVICIO EDUCATIVO EN LOS NIVELES INICIAL, PRIMARIA Y SECUNDARIA DE LA I.E. FE Y ALEGRIA N 66 BUEN SOCORRO DEL ANEXO DE AZAPAMPA, DISTRITO DE CHILCA - HUANCAYO - JUNIN	3,745,325.00	EDUCACIÓN	VIABLE	CHILCA
8	176543	MEJORAMIENTO INTEGRAL DE LA I. E. N 30173 VIRGEN DEL CARMEN HUAYUCACHI-HUANCAYO-JUNIN, DISTRITO DE HUAYUCACHI - HUANCAYO - JUNIN	3,573,778.00	EDUCACIÓN	VIABLE	HUAYUCACHI
9	103938	MEJORAMIENTO DEL SERVICIO EDUCATIVO DE NIVEL PRIMARIA DE LA I.E N 30169 NUESTRA SEÑORA DEL CARMEN HUANCAN-HUANCAYO-JUNIN, PROVINCIA DE HUANCAYO - JUNIN	3,263,827.00	EDUCACION Y CULTURA	VIABLE	HUANCAN
10	202954	MEJORAMIENTO Y AMPLIACION DEL SERVICIO DE EDUCACION INICIAL EN LA INSTITUCION EDUCATIVA N° 300 COMPLEJO COCHARCAS – OCOPILLA, DISTRITO DE HUANCAYO, PROVINCIA DE HUANCAYO – JUNIN	3,224,365.65	EDUCACION	VIABLE	HUANCAYO
11	115766	MEJORAMIENTO E IMPLEMENTACIÓN DE INFRAESTRUCTURA DE LA I.E. 31363 LA ASUNCIÓN, PALIAN, PROVINCIA DE HUANCAYO - JUNIN	2,737,467.00	EDUCACIÓN	VIABLE	HUANCAYO
12	77597	MEJORAMIENTO DE LA INSTITUCION EDUCATIVA DE NIVEL PRIMARIO N 30092, DISTRITO DE PILCOMAYO - HUANCAYO - JUNIN	2,533,375.00	EDUCACIÓN	VIABLE	PILCOMAYO
13	77597	MEJORAMIENTO DE LA INSTITUCION EDUCATIVA DE NIVEL PRIMARIO N 30092, DISTRITO DE PILCOMAYO - HUANCAYO - JUNIN	2,533,375.00	EDUCACION Y CULTURA	VIABLE	PILCOMAYO
14	205802	MEJORAMIENTO DE LOS SERVICIOS DE LA I. E. CHINCHAYSUYO DEL, DISTRITO DE SAPALLANGA - HUANCAYO - JUNIN	2,508,302.00	EDUCACIÓN	VIABLE	SAPALLANGA

N°	Código SNIP	Nombre del Proyecto de Inversión Pública	Inversión Estimada (Mill. S/.)	Sector	Situación del PIP	Distrito
15	185894	CREACION E IMPLEMENTACION DEL CETPRO, ESCUELA TECNICA SUPERIOR MUNICIPAL ETSUM, DISTRITO DE EL TAMBO - HUANCAYO - JUNIN	2,474,895.00	EDUCACIÓN	EN EVALUACION	EL TAMBO
16	248046	MEJORAMIENTO DEL SERVICIO DE EDUCACION PRIMARIA EN LA INSTITUCION EDUCATIVA N 30175 DEL CENTRO POBLADO HUAMANMARCA, DISTRITO DE HUAYUCACHI - HUANCAYO - JUNIN	2,473,516.00	EDUCACIÓN	VIABLE	HUAYUCACHI
17	248046	MEJORAMIENTO DEL SERVICIO DE EDUCACION PRIMARIA EN LA INSTITUCION EDUCATIVA N 30175 DEL CENTRO POBLADO HUAMANMARCA, DISTRITO DE HUAYUCACHI - HUANCAYO - JUNIN	2,473,516.00	EDUCACIÓN	EN EVALUACION	HUAYUCACHI
18	168665	MEJORAMIENTO DE LA CAPACIDAD PRODUCTORA DE SERVICIOS EDUCATIVOS DE LA I.E. DE NIVEL PRIMARIO N. 30208 DEL ANEXO DE AZA, DISTRITO DE EL TAMBO - HUANCAYO - JUNIN	2,368,034.00	EDUCACIÓN	VIABLE	EL TAMBO
19	137265	MEJORAMIENTO DE AULAS Y EQUIPAMIENTO DE LA I.E. 31545 DEL ANEXO DE CULLPA ALTA, DISTRITO DE EL TAMBO - HUANCAYO - JUNIN	2,185,393.00	EDUCACIÓN	VIABLE	EL TAMBO
20	90796	MEJORAMIENTO DE LA INFRAESTRUCTURA Y EQUIPAMIENTO DE LA I.E. JOSE MARIA ARGUEDAS DEL ANEXO DE AUQUIMARCA DEL, DISTRITO DE CHILCA - HUANCAYO - JUNIN	2,134,967.00	EDUCACION Y CULTURA	VIABLE	CHILCA
21	103938	MEJORAMIENTO DE LA INFRAESTRUCTURA Y DE SERVICIOS EDUCATIVOS EN LA I.E. 30169 DISTRITO HUANCAN, PROVINCIA DE HUANCAYO - JUNIN	2,113,116.00		VIABLE	HUANCAN
22	208642	MEJORAMIENTO Y AMPLIACION DE LOS SERVICIOS EDUCATIVOS DE LA I.E. N 30027 DEL C.P. LA PUNTA, DISTRITO DE SAPALLANGA - HUANCAYO - JUNIN	2,064,234.00	EDUCACIÓN	VIABLE	SAPALLANGA
23	184396	MEJORAMIENTO DE LA I.E. DE NIVEL INICIAL Y PRIMARIA NRO 30172 - SAGRADO CORAZON DE JESUS DEL ANEXO DE HUARI, DISTRITO DE HUANCAN - HUANCAYO - JUNIN	2,027,817.00	EDUCACIÓN	VIABLE	HUANCAN
24	223223	MEJORAMIENTO E IMPLEMENTACION DEL SERVICIO EDUCATIVO DE LA I.E. NUEVA JERUSALÉN VISTA ALEGRE - HUALASHUATA, CHILCA ALTA,, DISTRITO DE CHILCA - HUANCAYO - JUNIN	2,021,402.00	EDUCACION Y CULTURA	EN FORMULACION	CHILCA
25	223223	MEJORAMIENTO E IMPLEMENTACION DEL SERVICIO EDUCATIVO DE LA I.E. NUEVA JERUSALÉN VISTA ALEGRE - HUALASHUATA, CHILCA ALTA,, DISTRITO DE CHILCA - HUANCAYO - JUNIN	2,021,402.00	EDUCACIÓN	EN FORMULACION	CHILCA
26	138098	MEJORAMIENTO DEL SERVICIO DE EDUCACIÓN SECUNDARIA EN LA I.E. MANUEL SCORZA DE PUCACOCHA - PANTI, DISTRITO DE PARIHUANCA, HUANCAYO - JUNIN	2,020,971.00	EDUCACIÓN	VIABLE	PARIHUANCA

N°	Código SNIP	Nombre del Proyecto de Inversión Pública	Inversión Estimada (Mill. S/.)	Sector	Situación del PIP	Distrito
27	176499	MEJORAMIENTO E IMPLEMENTACION INTEGRAL DE LA INFRAESTRUCTURA DE LA I.E.E. N 30093 ENRIQUE ROSADO ZARATE DE NIVEL PRIMARIO EN EL CENTRO URBANO DE SICAYA, DISTRITO DE SICAYA - HUANCAYO - JUNIN	2,014,467.00	EDUCACIÓN	VIABLE	SICAYA
28	176543	MEJORAMIENTO INTEGRAL DE LA I. E. N 30173 VIRGEN DEL CARMEN HUAYUCACHI-HUANCAYO-JUNIN, DISTRITO DE HUAYUCACHI - HUANCAYO - JUNIN	2,012,289.00	EDUCACIÓN	VIABLE	HUAYUCACHI
30	212309	MEJORAMIENTO DE LOS SERVICIOS DE EDUCACIÓN SECUNDARIA DE LA I.E. ALMIRANTE MIGUEL GRAU, DISTRITO DE CHUPURO - HUANCAYO - JUNIN	1,833,060.00	EDUCACIÓN	VIABLE	CHUPURO
31	240174	MEJORAMIENTO DEL SERVICIO EDUCATIVO DE LA IE. PRIMARIA N 30241, DISTRITO DE SANO - HUANCAYO - JUNIN	1,829,898.00	EDUCACIÓN	VIABLE	SAÑO
32	70251	AMPLIACION DE LA INFRAESTRUCTURA Y EQUIPAMIENTO ORIENTADA AL DESARROLLO DE LA EDUCACION PARA EL TRABAJO EN LA I.E. JOSE OLAYA - HUALHUAS, PROVINCIA DE HUANCAYO - JUNIN	1,761,772.00	EDUCACION Y CULTURA	VIABLE	HUALHUAS
33	176825	MEJORAMIENTO DE LA INFRAESTRUCTURA EDUCATIVA Y EQUIPAMIENTO DE LA I.E.N 31543 - TUPAC AMARU DEL C.P. AZAPAMPA, DISTRITO DE CHILCA - HUANCAYO - JUNIN	1,621,508.00	EDUCACION Y CULTURA	VIABLE	CHILCA
34	201204	MEJORAMIENTO DEL SERVICIO DE EDUCACION SECUNDARIA EN LA I.E. 24 DE JUNIO DEL CENTRO POBLADO SAN BALVIN, DISTRITO DE PARIAHUANCA, PROVINCIA DE HUANCAYO - JUNIN	1,428,591.00	EDUCACION	VIABLE	PARIAHUANCA
35	67512	MEJORAMIENTO , SUSTITUCION E IMPLEMENTACION DE LA I.E. N 318 PILCOMAYO, DISTRITO DE PILCOMAYO - HUANCAYO - JUNIN	1,181,662.00	EDUCACIÓN	VIABLE	PILCOMAYO
36	108949	MEJORAMIENTO DE LA CAPACIDAD PRODUCTORA DE SERVICIO EDUCATIVO DE LA I.E. 30152 - LA MEDALLA MILAGROSA DEL ANEXO DE AUQUIMARCA, DISTRITO DE CHILCA - HUANCAYO - JUNIN	995,234.00	EDUCACION Y CULTURA	VIABLE	CHILCA
37	175924	MEJORAMIENTO , AMPLIACION E IMPLEMENTACION DE LA INFRAESTRUCTURA DE LA I.E.E. SANTA BARBARA , DISTRITO DE SICAYA - HUANCAYO - JUNIN	971,003.00	EDUCACIÓN	VIABLE	SICAYA
38	175924	MEJORAMIENTO , AMPLIACION E IMPLEMENTACION DE LA INFRAESTRUCTURA DE LA I.E.E. SANTA BARBARA , DISTRITO DE SICAYA - HUANCAYO - JUNIN	971,003.00	EDUCACIÓN	VIABLE	SICAYA
39	229562	MEJORAMIENTO, AMPLIACION DEL SERVICIO DE EDUCACION EN LA I.E. INICIAL 950 SANTA ROSA DEL BARRIO SANTA ROSA, DISTRITO DE HUANCAN - HUANCAYO - JUNIN	961,057.00	EDUCACIÓN	VIABLE	HUANCAN

N°	Código SNIP	Nombre del Proyecto de Inversión Pública	Inversión Estimada (Mill. S/. )	Sector	Situación del PIP	Distrito
40	229562	MEJORAMIENTO, AMPLIACION DEL SERVICIO DE EDUCACION EN LA I.E. INICIAL 950 SANTA ROSA DEL BARRIO SANTA ROSA, DISTRITO DE HUANCAN - HUANCAYO - JUNIN	961,057.00	EDUCACIÓN	VIABLE	HUANCAN
41	204179	MEJORAMIENTO DEL JARDIN N 413 , DISTRITO DE QUILCAS - HUANCAYO - JUNIN	956,491.00	EDUCACIÓN	VIABLE	QUILCAS
42	204177	MEJORAMIENTO DEL JARDIN 529, DISTRITO DE QUILCAS - HUANCAYO - JUNIN	953,616.00	EDUCACIÓN	VIABLE	QUILCAS
43	207572	MEJORAMIENTO DE LA INFRAESTRUCTURA DE LA INSTITUCION EDUCATIVA N 30160, DEL ANEXO DE LLAMAPSILLON, DISTRITO DE CHONGOS ALTO - HUANCAYO - JUNIN	950,572.00	EDUCACIÓN	EN FORMULACION	CHONGOS ALTO
44	222112	MEJORAMIENTO DE LA INFRAESTRUCTURA DE LA I.E. N° 30228 DEL DISTRITO DE HUALHUAS - HUANCAYO - JUNIN	943,523.19	EDUCACION	EXPEDIENTE TECNICO	HUALHUAS
45	149976	MEJORAMIENTO DE LA INFRAESTRUCTURA EDUCATIVA Y SERVICIOS COMPLEMENTARIOS DE LA I.E. N° 30117 DEL ANEXO DE MIRAFLORES, DISTRITO DE PILCOMAYO, PROVINCIA DE HUANCAYO.	937,456.46	EDUCACIÓN	VIABLE	PILCOMAYO
46	149976	MEJORAMIENTO DE LA INFRAESTRUCTURA EDUCATIVA Y SERVICIOS COMPLEMENTARIOS DE LA I.E. N° 30117- ANEXO DE MIRAFLORES, DISTRITO DE PILCOMAYO - HUANCAYO - JUNIN	937,456.00	EDUCACIÓN	VIABLE	PILCOMAYO
47	180266	RECONSTRUCCION DE INFRAESTRUCTURA Y EQUIPAMIENTO DE LA INSTITUCION EDUCATIVA N° 364 DE HUARI, DISTRITO DE HUANCAN - HUANCAYO - JUNIN	935,995.00		VIABLE	HUANCAN
48	180266	RECONSTRUCCION DE INFRAESTRUCTURA Y EQUIPAMIENTO DE LA INSTITUCION EDUCATIVA N° 364 DE HUARI, DISTRITO DE HUANCAN - HUANCAYO - JUNIN	935,995.00	EDUCACIÓN	VIABLE	HUANCAN
49	115021	MEJORAMIENTO E IMPLEMENTACION DE LA INFRAESTRUCTURA EDUCATIVA JOSE CARLOS MARIATEGUI, DISTRITO DE SAN PEDRO DE SAÑO, PROVINCIA DE HUANCAYO - JUNIN	935,622.00	EDUCACIÓN	VIABLE	SAÑO
50	213964	MEJORAMIENTO DEL SERVICIO DE EDUCACION INICIAL DEL JARDIN DE NIÑOS N 252-SAN CARLOS, DISTRITO DE HUANCAYO, PROVINCIA DE HUANCAYO - JUNIN	904,772.49	EDUCACION	VIABLE	HUANCAYO
51	209404	MEJORAMIENTO DEL SERVICIO DE EDUCACION INICIAL DEL JARDIN DE NIÑOS N 252-SAN CARLOS, DISTRITO DE HUANCAYO, PROVINCIA DE HUANCAYO - JUNIN	904,772.00	EDUCACIÓN	VIABLE	HUANCAYO
52	171763	MEJORAMIENTO DE LA I.E. 30016 - CENTRO POBLADO DE PANTI, DISTRITO DE PARIAHUANCA, PROVINCIA DE HUANCAYO - JUNIN	866,614.00	EDUCACIÓN	EN FORMULACION	PARIAHUANCA

N°	Código SNIP	Nombre del Proyecto de Inversión Pública	Inversión Estimada (Mill. S/. )	Sector	Situación del PIP	Distrito
53	239313	MEJORAMIENTO DEL SERVICIO EDUCATIVO DE NIVEL INICIAL EN LA I.E. ILISH PICHACOTO, DISTRITO DE SANO - HUANCAYO - JUNIN	865,756.00	EDUCACIÓN	VIABLE	SAÑO
55	142487	MEJORAMIENTO E IMPLEMENTACION DE LA I.E. N. 30222 LIZANDRO DE LA CALLE ORE, ANEXO DE INCHO, DISTRITO DE EL TAMBO - HUANCAYO - JUNIN	810,338.00	EDUCACIÓN	VIABLE	EL TAMBO
58	186031	MEJORAMIENTO DE LA I.E. N 590 SAN MIGUEL, DISTRITO DE HUASICANCHA - HUANCAYO - JUNIN	721,827.00	EDUCACIÓN	VIABLE	HUASICANCHA
59	224441	MEJORAMIENTO DEL SERVICIO EDUCATIVO EN LA I.E. INICIAL HUANCAMAYO CENTRO POBLADO HUANCAMAYO, DISTRITO DE SANTO DOMINGO DE ACOBAMBA, HUANCAYO, JUNIN	701,269.00	EDUCACIÓN	VIABLE	SANTO DOMINGO DE ACOBAMBA
60	156944	MEJORAMIENTO INTEGRAL DE LA INFRAESTRUCTURA E IMPLEMENTACIÓN DE LA I.E.E. N° 302, DISTRITO SICAYA, PROVINCIA DE HUANCAYO - JUNIN	686,256.00	EDUCACIÓN	VIABLE	SICAYA
61	136343	CONSTRUCCION IMPLEMENTACIÓN DE LA INSTITUCIÓN EDUCATIVA DE NIVEL PRIMARIA N° 30035 - SAN FRANCISCO DEL ANEXO TANQUISCANCHA, DISTRITO DE CHILCA - HUANCAYO - JUNIN	672,638.00	EDUCACION Y CULTURA	VIABLE	CHILCA
62	136343	CONSTRUCCION IMPLEMENTACIÓN DE LA INSTITUCIÓN EDUCATIVA DE NIVEL PRIMARIA N° 30035 - SAN FRANCISCO DEL ANEXO TANQUISCANCHA, DISTRITO DE CHILCA - HUANCAYO - JUNIN	672,638.00	EDUCACIÓN	VIABLE	CHILCA
63	251060	MEJORAMIENTO ,AMPLIACION DE LA I.E. 30043 DEL NIVEL PRIMARIO EN LA LOCALIDAD DE PALTARUMI, DISTRITO DE PARIHUANCA - HUANCAYO - JUNIN	671,638.00	EDUCACIÓN	EN EVALUACION	PARIHUANCA
64	231020	MEJORAMIENTO DEL SERVICIO DE EDUCACION EN LA I.E. INICIAL SANTA FELICITA DEL BARRIO PROGRESO, DISTRITO DE HUANCAN - HUANCAYO - JUNIN	658,323.00			HUANCAN
65	231020	MEJORAMIENTO DEL SERVICIO DE EDUCACION EN LA I.E. INICIAL SANTA FELICITA DEL BARRIO PROGRESO, DISTRITO DE HUANCAN - HUANCAYO - JUNIN	658,323.00	EDUCACIÓN	VIABLE	HUANCAN
66	156206	AMPLIACIÓN DE LA INFRAESTRUCTURA E IMPLEMENTACION DE LA I.E. JULIO C. TELLO ., DISTRITO DE VIQUES - HUANCAYO - JUNIN	649,186.00	EDUCACIÓN	VIABLE	VIQUES
67	246037	MEJORAMIENTO DEL SERVICIO EDUCATIVO DE NIVEL PRIMARIO EN LA I.E. N 31465 DEL BARRIO LA LIBERTAD, DISTRITO DE HUAYUCACHI - HUANCAYO - JUNIN	584,491.61	EDUCACIÓN	VIABLE	HUAYUCACHI
68	200687	MEJORAMIENTO , AMPLIACION Y EQUIPAMIENTO DE LA I.E. N° 342 ANGELITOS DE JESUS, DISTRITO DE HUALHUAS - HUANCAYO - JUNIN	501,230.61	EDUCACION	EXPEDIENTE TECNICO	HUALHUAS

N°	Código SNIP	Nombre del Proyecto de Inversión Pública	Inversión Estimada (Mill. S/. )	Sector	Situación del PIP	Distrito
69	102542	MEJORAMIENTO DEL SERVICIO EDUCATIVO DE LA I.E. 31580 - BARRIO TAMBO HUANCAN, PROVINCIA DE HUANCAYO – JUNIN	494,288.00	EDUCACION	EN FORMULACION	HUANCAN
70	210108	MEJORAMIENTO Y SUSTITUCION DE 06 AULAS Y CERCO PERIMETRICO DE LA INSTITUCION EDUCATIVA N° 30137 DE PAMPA CRUZ, DISTRITO DE CULLHUAS - HUANCAYO - JUNIN	414,133.02	EDUCACIÓN	VIABLE	CULLHUAS
71	169756	MEJORAMIENTO DE LA INFRAESTRUCTURA DE LA I.E. JOSE ANTONIO ENCINAS FRANCO DEL CENTRO POBLADO PARIHUANCA, DISTRITO DE PARIHUANCA, PROVINCIA DE HUANCAYO - JUNIN	393,010.00	EDUCACIÓN	VIABLE	PARIHUANCA
72	237759	MEJORAMIENTO DE LA I.E. 30145 DEL C.P OYLUMPO, DISTRITO DE CHACAPAMPA - HUANCAYO - JUNIN	381,635.00	EDUCACIÓN	VIABLE	CHACAPAMPA
73	126493	MEJORAMIENTO E IMPLEMENTACION DE LA INSTITUCION EDUCATIVA N° 30001-2 DEL BARRIO COLPA, DISTRITO DE HUAYUCACHI - HUANCAYO - JUNIN	376,937.00	EDUCACIÓN	EN EVALUACION	HUAYUCACHI
74	226501	CREACION DE LA INFRAESTRUCTURA DE LA I.E. INICIAL N 623 EN LA LOCALIDAD DE NUEVA LIBERTAD DE PUNTO, DISTRITO DE SANTO DOMINGO DE ACOBAMBA - HUANCAYO - JUNIN	368,014.00	EDUCACIÓN	VIABLE	SANTO DOMINGO DE ACOBAMBA
75	229323	CREACION DE LA INFRAESTRUCTURA DE LA I.E. INICIAL EN LA LOCALIDAD DE ANTARPA, DISTRITO DE PARIHUANCA - HUANCAYO - JUNIN	364,921.00	EDUCACIÓN	VIABLE	PARIHUANCA
76	226456	CREACION DE LA INFRAESTRUCTURA DE LA I.E. INICIAL N 719 EN LA LOCALIDAD DE ROSASPAMPA, DISTRITO DE SANTO DOMINGO DE ACOBAMBA - HUANCAYO - JUNIN	364,426.00	EDUCACIÓN	VIABLE	SANTO DOMINGO DE ACOBAMBA
77	234114	CREACION DE LA INFRAESTRUCTURA DE LA I.E. INICIAL EN LA LOCALIDAD DE CHUQUIPIRHUA, DISTRITO DE PARIHUANCA - HUANCAYO - JUNIN	364,148.00	EDUCACIÓN	VIABLE	PARIHUANCA
78	234122	CREACION DE LA INFRAESTRUCTURA DE LA I.E. INICIAL EN LA LOCALIDAD DE SAN BALVIN, DISTRITO DE PARIHUANCA - HUANCAYO - JUNIN	363,075.00	EDUCACIÓN	VIABLE	PARIHUANCA
79	226480	CREACION DE LA INFRAESTRUCTURA DE LA I.E. INICIAL N 633 EN LA LOCALIDAD DE CARMEN ALTO, DISTRITO DE SANTO DOMINGO DE ACOBAMBA - HUANCAYO - JUNIN	361,955.00	EDUCACIÓN	VIABLE	SANTO DOMINGO DE ACOBAMBA
80	225659	CREACION DE LA INFRAESTRUCTURA DE LA I.E. 586 EN LA LOCALIDAD DE DURAZNO PATA, DISTRITO DE SANTO DOMINGO DE ACOBAMBA - HUANCAYO - JUNIN	361,486.00	EDUCACIÓN	VIABLE	SANTO DOMINGO DE ACOBAMBA
81	234059	CREACION DE LA INFRAESTRUCTURA DE LA I.E. INICIAL EN LA LOCALIDAD DE HUANUSCO, DISTRITO DE PARIHUANCA - HUANCAYO - JUNIN	361,322.00	EDUCACIÓN	VIABLE	PARIHUANCA
82	229304	CREACION DE LA INFRAESTRUCTURA DE LA I.E. INICIAL EN LA LOCALIDAD DE ROCCHAC, DISTRITO DE PARIHUANCA - HUANCAYO - JUNIN	360,551.00	EDUCACIÓN	VIABLE	PARIHUANCA

N°	Código SNIP	Nombre del Proyecto de Inversión Pública	Inversión Estimada (Mill. S/.)	Sector	Situación del PIP	Distrito
83	204796	CREACION DE CERCO PERIMETRICO Y LOSA DE PORTIVA DE LA I.E. N 31219 DEL ANEXO DE SANTA ROSA DE PACHACAYO, DISTRITO DE HUASICANCHA - HUANCAYO - JUNIN	360,418.00	EDUCACIÓN	VIABLE	HUASICANCHA
84	229299	CREACION DE LA INFRAESTRUCTURA DE LA I.E. INICIAL EN LA LOCALIDAD DE OCCORO, DISTRITO DE PARIHUANCA - HUANCAYO - JUNIN	360,333.00	EDUCACIÓN	VIABLE	PARIHUANCA
85	215911	MEJORAMIENTO DEL SERVICIO DE EDUCACION PRIMARIA DE LA I.E 30048 MARISCAL A. CACERES DEL CENTRO POBLADO DE MARCAVALLE, DISTRITO DE PUCARA, PROVINCIA DE HUANCAYO - JUNIN.	358,707.03	EDUCACION	VIABLE	PUCARA
86	215911	MEJORAMIENTO DEL SERVICIO DE EDUCACION PRIMARIA DE LA I.E. 30048 MARISCAL ANDRES A. CACERES DEL CENTRO POBLADO DE MARCAVALLE, DISTRITO DE PUCARA, PROVINCIA DE HUANCAYO - JUNIN	358,707.00	EDUCACIÓN	VIABLE	PUCARA
87	225532	CREACION DE LA INFRAESTRUCTURA DE LA I.E. N 489 DE LA LOCALIDAD DE YANABAMBA, DISTRITO DE SANTO DOMINGO DE ACOBAMBA - HUANCAYO - JUNIN	358,018.00	EDUCACIÓN	VIABLE	SANTO DOMINGO DE ACOBAMBA
88	225692	CREACION DE LA INFRAESTRUCTURA DE LA I.E. 705 EN LA LOCALIDAD DE PASLA ALTA, DISTRITO DE SANTO DOMINGO DE ACOBAMBA - HUANCAYO - JUNIN	356,506.00	EDUCACIÓN	VIABLE	SANTO DOMINGO DE ACOBAMBA
89	225684	CREACION DE LA INFRAESTRUCTURA DE LA I.E. 612 EN LA LOCALIDAD DE CALLANCA, DISTRITO DE SANTO DOMINGO DE ACOBAMBA - HUANCAYO - JUNIN	354,724.00	EDUCACIÓN	VIABLE	SANTO DOMINGO DE ACOBAMBA
90	198991	MEJORAMIENTO DEL SERVICIO DE EDUCACIÓN PRIMARIA DE LA I.E. N° 31937 - CHAMISERIA, DISTRITO DE HUANCAYO, PROVINCIA DE HUANCAYO - JUNIN	334,513.00	EDUCACIÓN	EN FORMULACION	HUANCAYO
91	188313	MEJORAMIENTO DE LOS SERVICIOS EDUCATIVOS EN LA I. E. N 477 LOCALIDAD DE HUACRAPUQUIO, DISTRITO DE HUACRAPUQUIO - HUANCAYO - JUNIN	324,229.00	EDUCACIÓN	VIABLE	HUACRAPUQUIO
92	142178	CONSTRUCCION DE LA INFRAESTRUCTURA EDUCATIVA DE LA E.I. NRO. 492, DISTRITO DE CHACAPAMPA - HUANCAYO - JUNIN	304,138.00	EDUCACIÓN	VIABLE	CHACAPAMPA
93	153890	CONSTRUCCION DE AULAS DE LA I.E. N 30091 VIRGEN DE FATIMA PILCOMAYO, DISTRITO DE PILCOMAYO - HUANCAYO - JUNIN	300,000.00	EDUCACIÓN	VIABLE	PILCOMAYO
94	231029	MEJORAMIENTO DE LOS SERVICIOS DE EDUCACION INICIAL N 437, DISTRITO DE SANTO DOMINGO DE ACOBAMBA - HUANCAYO - JUNIN	299,982.00	EDUCACIÓN	VIABLE	SANTO DOMINGO DE ACOBAMBA



N°	Código SNIP	Nombre del Proyecto de Inversión Pública	Inversión Estimada (Mill. S/. )	Sector	Situación del PIP	Distrito
95	180305	MEJORAMIENTO E IMPLEMENTACION DE LA INFRAESTRUCTURA DE LA I.E.E. N 30095 VICENTE SAMANIEGO VIVAS DE NIVEL PRIMARIO DEL BARRIO LA LIBERTAD, DISTRITO DE SICAYA - HUANCAYO - JUNIN	299,248.00	EDUCACIÓN	VIABLE	SICAYA
96	180709	MEJORAMIENTO E IMPLEMENTACION DE LA INFRAESTRUCTURA DE LA I.E.E. N 30095 VICENTE SAMANIEGO VIVAS DE NIVEL PRIMARIO DEL BARRIO LA FLORIDA, DISTRITO DE SICAYA - HUANCAYO - JUNIN	299,248.00	EDUCACIÓN	VIABLE	SICAYA
97	132403	CONSTRUCCION DE LA IE 30206 SAN MIGUEL DEL, DISTRITO DE HUASICANCHA - HUANCAYO - JUNIN	270,220.00	EDUCACIÓN	VIABLE	HUASICANCHA
98	94280	ACONDICIONAMIENTO E IMPLEMENTACION DE BIBLIOTECAS Y VIDEOTECAS ESCOLARES EN LAS INSTITUCIONES EDUCATIVAS DEL, DISTRITO DE CHILCA - HUANCAYO - JUNIN	266,058.00	EDUCACION Y CULTURA	EN FORMULACION	CHILCA
99	197114	MEJORAMIENTO DE LOS SERVICIOS DE EDUCACION SECUNDARIA DE LA I.E LOS ANDES ANEXO DE UÑAS, DISTRITO HUANCAYO, PROVINCIA DE HUANCAYO - JUNIN.	216,047.18	EDUCACION	VIABLE	HUANCAYO
100	138318	AMPLIACION, MEJORAMIENTO DEL SERVICIO DE EDUCACION INICIAL DE LA I.E. N 519 EN EL BARRIO MANTARO, DISTRITO DE HUAYUCACHI - HUANCAYO - JUNIN	212,737.47	EDUCACIÓN	VIABLE	HUAYUCACHI
101	180290	AMPLIACION DE LOS SERVICIOS DE EDUCACION SECUNDARIA DE LA I.E. MICAELA BASTIDAS, DISTRITO DE EL TAMBO - HUANCAYO - JUNIN	165,858.00	EDUCACION	VIABLE	EL TAMBO
102	44766	MEJORAMIENTO ,AMPLIACION DE INFRAESTRUCTURA E IMPLEMENTACION DE LA I.E. N 31557 CAHUIDE - LA ESPERANZA, DISTRITO DE EL TAMBO - HUANCAYO - JUNIN	108,000.00	EDUCACION	VIABLE	EL TAMBO
103	87489	AMPLIACION DE 01 AULA Y EQUIPAMIENTO DE LA I.E. JARDIN DE NIÑOS 592 DEL, DISTRITO DE CHILCA - HUANCAYO - JUNIN	52,773.00	EDUCACION Y CULTURA	EN FORMULACION	CHILCA
<b>PROYECTOS EN IDEA PLANTEADOS POR LOS DISTRITOS</b>						
1	S/C	"MEJORAMIENTO E IMPLEMENTACIÓN DEL SERVICIO EDUCATIVO DE LA I.E.I. ANGELES DE AZAPAMPA N° 430, CHILCA ALTA, DISTRITO DE CHILCA, HUANCAYO, JUNIN"	120,000.00	EDUCACION Y CULTURA	IDEA	CHILCA
2	S/C	MEJORAMIENTO E IMPLEMENTACIÓN DEL SERVICIO EDUCATIVO DE LA I.E. MARIA ZALAZAR PRIMARIA, DISTRITO DE CHILCA, HUANCAYO, JUNIN"	150,000.00	EDUCACION Y CULTURA	IDEA	CHILCA
3	S/C	CONSTRUCCION DE AULA PAR EL NIVEL INICIAL N° 30170 AURAY , DISTRITO DE CHILCA, HUANCAYO, JUNIN"	120,000.00	EDUCACION Y CULTURA	IDEA	CHILCA

N°	Código SNIP	Nombre del Proyecto de Inversión Pública	Inversión Estimada (Mill. S/.)	Sector	Situación del PIP	Distrito
4	S/C	MEJORAMIENTO DEL SERVICIO EDUCATIVO DE NIVEL PRIMARIO EN LA I.E. N° 31465 DEL BARRIO LA LIBERTAD, DISTRITO D HUAYUCACHI – HUANCAYO – JUNIN.	900,000.00	EDUCACIÓN	IDEA	HUAYUCACHI
5	S/C	PROYECTO DE IMPLEMENTACIÓN DE AULAS VIRTUALES EN LOS CENTROS EDUCATIVOS	5,000,000.00	EDUCACIÓN	IDEA	HUAYUCACHI
6	S/C	CONSTRUCCIÓN, REFACCIÓN Y MANTENIMIENTO DE LAS INSTITUCIONES EDUCATIVAS DEL DISTRITO	10,000,000.00	EDUCACION	IDEA	EL TAMBO

**PRIORIDAD:**

(\*) Altamente prioritario.

(\*\*) Prioritario.

(\*\*\*) Poco prioritario.

(\*\*\*\*) Con baja prioridad.

**EJE ESTRATÉGICO II: OPORTUNIDADES Y ACCESO A LOS SERVICIOS**

Objetivo Provincial: Desarrollo humano sostenible e inclusivo con acceso universal a los servicios básicos.

Objetivo específico 2: Desarrollo Humano sostenible mediante el acceso universal a servicios integrales de salud con calidad.

Programa: Programa de salud materno neonatal

Entidad Responsable: Municipalidades de la provincia de Huancayo

Nivel de gobierno que participa en la ejecución del PP: Local

N°	Código SNIP	Nombre del Proyecto de Inversión Pública	Inversión Estimada (Mill. S/.)	Sector	Situación del PIP	Distrito
		<b>TOTAL=</b>	0.00			
1	S/C+	INSTALACION DEL SERVICIO DE SALUD MATERNO NEONATAL , EN LA ZONA ESTE-SANTO DOMINGO DE ACOBAMBA, PARIAHUANCA- DE LA PROVINCIA DE HUANCAYO, REGION JUNIN	S/E	SALUD	IDEA*	SANTO DOMINGO DE ACOBAMBA, PARIAHUANCA
2	S/C+	INSTALACION DEL SERVICIO DE SALUD MATERNO NEONATAL , EN LA ZONA METROPOLINATA-EL TAMBO, HUANCAYO, PILCOMAYO, CHILCA-DE LA PROVINCIA DE HUANCAYO, REGION JUNIN	S/E	SALUD	IDEA*	EL TAMBO, HUANCAYO, PILCOMAYO, CHILCA
3	S/C+	INSTALACION DEL SERVICIO DE SALUD MATERNO NEONATAL , EN LA ZONA SUR-HUANCAN, HUAYUCACHI , VIQUES, HUACRAPUQUIO, PUCARA, SAPALLANGA, CHUPURO, CULLHUAS-DE LA PROVINCIA DE HUANCAYO, REGION JUNIN	S/E	SALUD	IDEA*	HUANCAN, HUAYUCACHI , VIQUES, HUACRAPUQUIO, PUCARA, SAPALLANGA, CHUPURO, CULLHUAS
4	S/C+	INSTALACION DEL SERVICIO DE SALUD MATERNO NEONATAL, EN LA ZONA SUROESTE-COLCA, CHICCHE, CHONGOS ALTO, CARHUACALLANGA, CHACAPAMPA, HUASICANCHA-DE LA PROVINCIA DE HUANCAYO, REGION JUNIN	S/E	SALUD	IDEA*	COLCA, CHICCHE, CHONGOS ALTO, CARHUACALLANGA, CHACAPAMPA, HUASICANCHA

N°	Código SNIP	Nombre del Proyecto de Inversión Pública	Inversión Estimada (Mill. S/.)	Sector	Situación del PIP	Distrito
5	S/C+	INSTALACION DEL SERVICIO DE SALUD MATERNO NEONATAL, EN LA ZONA NORTE-HUALHUAS, SAN AGUSTIN DE CAJAS, SAN JERONIMO DE TUNAN, QUILCAS, INGENIO, SAN PEDRO DE SAÑO, QUICHUAY, SICAYA-DE LA PROVINCIA DE HUANCAYO, REGION JUNIN	S/E	SALUD	IDEA*	HUALHUAS, SAN AGUSTIN DE CAJAS, SAN JERONIMO DE TUNAN, QUILCAS, INGENIO, SAN PEDRO DE SAÑO, QUICHUAY, SICAYA

**PRIORIDAD:**

(\*) Altamente prioritario.  
 (\*\*) Prioritario.  
 (\*\*\*) Poco prioritario.  
 (\*\*\*\*) Con baja prioridad.

**EJE ESTRATÉGICO II: OPORTUNIDADES Y ACCESO A LOS SERVICIOS**

Objetivo Provincial: Desarrollo humano sostenible e inclusivo con acceso universal a los servicios básicos.

Objetivo específico 2: Desarrollo Humano sostenible mediante el acceso universal a servicios integrales de salud con calidad.

Programa: Programa de regulación y control sanitario

Entidad Responsable: Municipalidades de la provincia de Huancayo

Nivel de gobierno que participa en la ejecución del PP: Local

N°	Código SNIP	Nombre del Proyecto de Inversión Pública	Inversión Estimada (Mill. S/.)	Sector	Situación del PIP	Distrito
		<b>TOTAL=</b>	5,393,568.69			
1	S/C+	AMPLIACION, MEJORAMIENTO DEL CEMENTERIO GENERAL DE LOS DISTRITOS DE LA ZONA ESTE-SANTO DOMINGO DE ACOBAMBA, PARIHUANCA- DE LA PROVINCIA DE HUANCAYO, REGION JUNIN	S/E	SALUD	IDEA***	SANTO DOMINGO DE ACOBAMBA, PARIHUANCA
2	S/C+	AMPLIACION, MEJORAMIENTO DEL CEMENTERIO GENERAL DE LOS DISTRITOS DE LA ZONA METROPOLINATA-EL TAMBO, HUANCAYO, PILCOMAYO, CHILCA-DE LA PROVINCIA DE HUANCAYO, REGION JUNIN	S/E	SALUD	IDEA***	EL TAMBO, HUANCAYO, PILCOMAYO, CHILCA
3	S/C+	AMPLIACION, MEJORAMIENTO DEL CEMENTERIO GENERAL DE LOS DISTRITOS DE LA ZONA SUR-HUANCAN, HUAYUCACHI, VIQUES, HUACRAPUQUIO, PUCARA, SAPALLANGA, CHUPURO, CULLHUAS-DE LA PROVINCIA DE HUANCAYO, REGION JUNIN	S/E	SALUD	IDEA***	HUANCAN, HUAYUCACHI, VIQUES, HUACRAPUQUIO, PUCARA, SAPALLANGA, CHUPURO, CULLHUAS
4	S/C+	AMPLIACION, MEJORAMIENTO DEL CEMENTERIO GENERAL DE LOS DISTRITOS DE LA ZONA SUROESTE-COLCA, CHICCHE, CHONGOS ALTO, CARHUACALLANGA, CHACAPAMPA, HUASICANCHA-DE LA PROVINCIA DE HUANCAYO, REGION JUNIN	S/E	SALUD	IDEA***	COLCA, CHICCHE, CHONGOS ALTO, CARHUACALLANGA, CHACAPAMPA, HUASICANCHA

N°	Código SNIP	Nombre del Proyecto de Inversión Pública	Inversión Estimada (Mill. S/. )	Sector	Situación del PIP	Distrito
5	S/C+	AMPLIACION, MEJORAMIENTO DEL CEMENTERIO GENERAL DE LOS DISTRITOS DE LA ZONA NORTE- HUALHUAS, SAN AGUSTIN DE CAJAS, SAN JERONIMO DE TUNAN, QUILCAS, INGENIO, SAN PEDRO DE SAÑO, QUICHUAY, SICAYA-DE LA PROVINCIA DE HUANCAYO, REGION JUNIN	S/E	SALUD	IDEA***	HUALHUAS, SAN AGUSTIN DE CAJAS, SAN JERONIMO DE TUNAN, QUILCAS, INGENIO, SAN PEDRO DE SAÑO, QUICHUAY, SICAYA
<b>PROYECTOS EXISTENTES DEL BANCO DE PROYECTOS</b>						
1	222377	AMPLIACION, MEJORAMIENTO CEMENTERIO GENERAL HUANCAYO, PROVINCIA DE HUANCAYO - JUNIN	1,182,909.00	SALUD	VIABLE	HUANCAYO
2	222377	AMPLIACION, MEJORAMIENTO CEMENTERIO GENERAL HUANCAYO, PROVINCIA DE HUANCAYO - JUNIN	1,182,908.69	SALUD	VIABLE	HUANCAYO
3	245854	MEJORAMIENTO DEL CEMENTERIO MUNICIPAL DE QUILCAS, DISTRITO DE QUILCAS - HUANCAYO - JUNIN	686,885.00	SALUD	VIABLE	QUILCAS
4	186052	CREACION DEL CEMENTERIO DEL CASERIO HUARISCA, DISTRITO DE HUACRAPUQUIO - HUANCAYO - JUNIN	544,037.00	SALUD	VIABLE	HUACRAPUQUIO
5	205849	AMPLIACION Y MEJORAMIENTO DEL CEMENTERIO GENERAL DEL CENTRO POBLADO DE HUARI, DISTRITO DE HUANCAN -HUANCAYO – JUNIN	216,829.00	SALUD	EN FORMULACION	HUANCAN
N°	Código SNIP	Nombre del Proyecto de Inversión Pública	Inversión Estimada (Mill. S/. )	Sector	Situación del PIP	Distrito
<b>PROYECTOS EN IDEA PLANTEADOS POR LOS DISTRITOS</b>						
7	S/C	CONSTRUCCIÓN DE UN CEMENTERIO MODERNO ECOLÓGICO PARA EL ANEXO DE SAÑOS GRANDE	980,000.00	SALUD	IDEA	EL TAMBO
8	S/C	CONSTRUCCIÓN DE UN CEMENTERIO EN SAÑOS CHICO	600,000.00	SALUD	IDEA	EL TAMBO

**PRIORIDAD:**

(\*) Altamente prioritario.

(\*\*) Prioritario.

(\*\*\*) Poco prioritario.

(\*\*\*\*) Con baja prioridad.

**EJE ESTRATÉGICO II: OPORTUNIDADES Y ACCESO A LOS SERVICIOS**

Objetivo Provincial: Desarrollo humano sostenible e inclusivo con acceso universal a los servicios básicos.

Objetivo específico 2: Desarrollo Humano sostenible mediante el acceso universal a servicios integrales de salud con calidad.

Programa: Programa de reforma y mejoramiento de infraestructura del sector salud primaria

Entidad Responsable: Municipalidades de la provincia de Huancayo

Nivel de gobierno que participa en la ejecución del PP: Local

N°	Código SNIP	Nombre del Proyecto de Inversión Pública	Inversión Estimada (Mill. S/. )	Sector	Situación del PIP	Distrito
		<b>TOTAL=</b>	63,798,739.00			
1	S/C+	MEJORAMIENTO DE LOS SERVICIOS DEL CENTRO DE SALUD DE LOS DISTRITOS DE LA ZONA ESTE-SANTO DOMINGO DE ACOBAMBA, PARIAHUANCA- DE LA PROVINCIA DE HUANCAYO, REGION JUNIN	S/E	SALUD	IDEA*	SANTO DOMINGO DE ACOBAMBA, PARIAHUANCA

N°	Código SNIP	Nombre del Proyecto de Inversión Pública	Inversión Estimada (Mill. S/.)	Sector	Situación del PIP	Distrito
2	S/C+	MEJORAMIENTO DE LOS SERVICIOS DEL CENTRO DE SALUD DE LOS DISTRITOS DE LA ZONA METROPOLINATA-EL TAMBO, HUANCAYO, PILCOMAYO, CHILCA-DE LA PROVINCIA DE HUANCAYO, REGION JUNIN	S/E	SALUD	IDEA****	EL TAMBO, HUANCAYO, PILCOMAYO, CHILCA
3	S/C+	MEJORAMIENTO DE LOS SERVICIOS DEL CENTRO DE SALUD DE LOS DISTRITOS DE LA ZONA SUR- HUANCAN, HUAYUCACHI , VIQUES, HUACRAPUQUIO, PUCARA, SAPALLANGA, CHUPURO, CULLHUAS-DE LA PROVINCIA DE HUANCAYO, REGION JUNIN	S/E	SALUD	IDEA**	HUANCAN, HUAYUCACHI , VIQUES, HUACRAPUQUIO, PUCARA, SAPALLANGA, CHUPURO, CULLHUAS
4	S/C+	MEJORAMIENTO DE LOS SERVICIOS DEL CENTRO DE SALUD DE LOS DISTRITOS DE LA ZONA SUROESTE- COLCA, CHICCHE, CHONGOS ALTO, CARHUACALLANGA, CHACAPAMPA, HUASICANCHA-DE LA PROVINCIA DE HUANCAYO, REGION JUNIN	S/E	SALUD	IDEA*	COLCA, CHICCHE, CHONGOS ALTO, CARHUACALLANGA, CHACAPAMPA, HUASICANCHA
5	S/C+	MEJORAMIENTO DE LOS SERVICIOS DEL CENTRO DE SALUD DE LOS DISTRITOS DE LA ZONA NORTE- HUALHUAS, SAN AGUSTIN DE CAJAS, SAN JERONIMO DE TUNAN, QUILCAS, INGENIO, SAN PEDRO DE SAÑO, QUICHUAY, SICAYA-DE LA PROVINCIA DE HUANCAYO, REGION JUNIN	S/E	SALUD	IDEA**	HUALHUAS, SAN AGUSTIN DE CAJAS, SAN JERONIMO DE TUNAN, QUILCAS, INGENIO, SAN PEDRO DE SAÑO, QUICHUAY, SICAYA
<b>PROYECTOS EXISTENTES EN EL BANCO DE PROYECTOS</b>						
1	205883	AMPLIACION, MEJORAMIENTO DE LA CAPACIDAD RESOLUTIVA DEL ESTABLECIMIENTO DE SALUD EN EL BARRIO CENTRO, DISTRITO DE HUANCAN - HUANCAYO – JUNIN	17,838,188.00	SALUD	APROBADO A NIVEL DE PERFIL/NIVEL RECOMENDADO (FACTIBILIDAD)	HUANCÁN
2	186155	MEJORAMIENTO DE LOS SERVICIOS DEL CENTRO DE SALUD SAN JERONIMO, MICRO RED DEL TAMBO, DISTRITO DE SAN JERONIMO DE TUNAN - HUANCAYO - JUNIN	5,926,171.00	SALUD	EN EVALUACION	SAN JERONIMO DE TUNAN
3	2732	MEJORAMIENTO DE LA CAPACIDAD RESOLUTIVA DEL CENTRO DE SALUD LA LIBERTAD - HUANCAYO - JUNIN	4,862,422.00	SALUD	VIABLE	HUANCAYO
4	198339	INSTALACION DE SERVICIO DE SALUD ITINERANTE PARA UNA ADECUADA ATENCIÓN EN EL, DISTRITO DE SANTO DOMINGO DE ACOBAMBA - HUANCAYO - JUNIN	4,606,017.00	SALUD	VIABLE	SANTO DOMINGO DE ACOBAMBA
5	250976	MEJORAMIENTO DE LOS SERVICIOS DE SALUD DEL CENTRO DE SALUD SAN AGUSTIN DE CAJAS, MICRO RED EL TAMBO - RED VALLE DEL MANTARO, DISTRITO DE SAN AGUSTIN - HUANCAYO - JUNIN	4,461,706.00	SALUD	VIABLE	SAN AGUSTIN DE CAJAS
6	246631	MEJORAMIENTO DE LA INFRAESTRUCTURA DEL PUESTO DE SALUD DE COLPAR, DISTRITO DE QUILCAS - HUANCAYO - JUNIN	3,403,308.00	SALUD	EN EVALUACION	QUILCAS
7	111438	MEJORAMIENTO DE LOS SERVICIOS DE SALUD A LA POBLACION EN LOS DISTRITOS DE LA MICRORED DE SALUD VALLE DEL CANIPACO CHONGOS ALTO, PROVINCIA DE HUANCAYO - JUNIN	1,802,870.00	SALUD	VIABLE	CHONGOS ALTO
8	94828	MEJORAMIENTO Y AMPLIACION DEL PUESTO DE SALUD DEL DISTRITO DE COLCA, PROVINCIA DE HUANCAYO - JUNIN	1,784,045.00	SALUD	VIABLE	COLCA

N°	Código SNIP	Nombre del Proyecto de Inversión Pública	Inversión Estimada (Mill. S/.)	Sector	Situación del PIP	Distrito
9	248256	MEJORAMIENTO DE LOS SERVICIOS DE SALUD DEL PUESTO DE SALUD CHUPURO, MICRO RED CHILCA - RED VALLE DEL MANTARO, DISTRITO DE CHUPURO - HUANCAYO - JUNIN	1,301,401.00	SALUD	VIABLE	CHUPURO
10	83046	MEJORAMIENTO DE LOS SERVICIOS DEL PUESTO DE SALUD AZAPAMPA, MICRORED CHILCA, RED VALLE DEL MANTARO AZAPAMPA, DISTRITO DE CHILCA - HUANCAYO - JUNIN	1,051,376.00	SALUD	VIABLE	CHILCA
11	127738	MEJORAMIENTO DE LA CAPACIDAD RESOLUTIVA DEL CENTRO DE SALUD MATERNO INFANTIL EL TAMBO - JOSE AGURTO TELLO, MICRO RED - EL TAMBO, RED DEL VALLE DEL MANTARO, DISTRITO DE EL TAMBO - HUANCAYO - JUNIN	1,046,362.00	SALUD	VIABLE	EL TAMBO
12	122411	MEJORAMIENTO DE LA INFRAESTRUCTURA E IMPLEMENTACION DEL CENTRO DE SALUD SAN AGUSTIN DE CAJAS, MICRO RED EL TAMBO, RED VALLE DEL MANTARO, DISTRITO DE SAN AGUSTIN DE CAJAS, PROVINCIA DE HUANCAYO, DEPARTAMENTO DE JUNIN	1,037,520.00	SALUD	EN FORMULACION	SAN AGUSTIN DE CAJAS
13	220684	MEJORAMIENTO DE LA CAPACIDAD RESOLUTIVA DEL ESTABLECIMIENTO DE SALUD EN EL ANEXO DE SAÑOS GRANDE, DISTRITO DE EL TAMBO - HUANCAYO - JUNIN	954,988.00	SALUD	EN FORMULACION	EL TAMBO
15	233700	CREACION E IMPLEMENTACIÓN DEL PUESTO DE SALUD EN EL ANEXO DE LA LIBERTAD, DISTRITO DE SANTO DOMINGO DE ACOBAMBA - HUANCAYO - JUNIN	831,376.00	SALUD	VIABLE	SANTO DOMINGO DE ACOBAMBA
16	176718	MEJORAMIENTO DE LA CAPACIDAD RESOLUTIVA DEL PUESTO DE SALUD DEL ANEXO DE BATANYACU, MICRORED DE EL TAMBO, RED VALLE DEL MANTARO, DISTRITO DE EL TAMBO - HUANCAYO - JUNIN	798,472.00	SALUD	VIABLE	EL TAMBO
17	241697	MEJORAMIENTO DE LOS SERVICIOS DE SALUD DE PROMOCIÓN Y PREVENCIÓN DEL CENTRO DE SALUD CATEGORIA I-3 ACLAS PILCOMAYO, DISTRITO DE PILCOMAYO - HUANCAYO - JUNIN	773,490.00	SALUD	VIABLE	PILCOMAYO
18	113993	MEJORAMIENTO DE LA CAPACIDAD RESOLUTIVA DEL PUESTO DE SALUD DE CULLPA, MICRORED DE EL TAMBO - RED DEL VALLE DEL MANTARO, DISTRITO DE EL TAMBO - HUANCAYO - JUNIN	691,238.00	SALUD	VIABLE	EL TAMBO
19	112708	MEJORAMIENTO DE LA CAPACIDAD RESOLUTIVA DEL PUESTO DE SALUD DEL ANEXO DE COCHAS CHICO, DISTRITO DE EL TAMBO - HUANCAYO - JUNIN	682,492.00	SALUD	VIABLE	EL TAMBO
20	147271	CONSTRUCCION DEL PUESTO DE SALUD DE CHACAPAMPA, DISTRITO DE CHACAPAMPA - HUANCAYO - JUNIN	552,306.00	SALUD	EN FORMULACION	CHACAPAMPA
21	147943	MEJORAMIENTO DE LA CAPACIDAD RESOLUTIVA DEL PUESTO DE SALUD CHACAPAMPA, DISTRITO DE CHACAPAMPA - HUANCAYO - JUNIN	552,306.00	SALUD	VIABLE	CHACAPAMPA
22	121236	CONSTRUCCION DE UNA CLINICA VETERINARIA MUNICIPAL EN PIO PATA, DISTRITO DE EL TAMBO - HUANCAYO - JUNIN	499,961.00	SALUD	VIABLE	EL TAMBO

N°	Código SNIP	Nombre del Proyecto de Inversión Pública	Inversión Estimada (Mill. S/.)	Sector	Situación del PIP	Distrito
23	124755	MEJORAMIENTO DE LA CAPACIDAD RESOLUTIVA DEL PUESTO DE SALUD DEL C.P. DE CASACANCHA MICRO RED - CONCEPCION, RED DEL VALLE DEL MANTARO, DISTRITO DE INGENIO - HUANCAYO - JUNIN	421,303.00	SALUD	VIABLE	INGENIO
24	132962	MEJORAMIENTO Y EQUIPAMIENTO DEL PUESTO DE SALUD, SANTA CRUZ DE LARIA DISTRITO DE COLCA, PROVINCIA DE HUANCAYO - JUNIN	412,945.00	SALUD	VIABLE	COLCA
25	125472	MEJORAMIENTO DE LA CAPACIDAD RESOLUTIVA DEL PUESTO DE SALUD DEL CENTRO POBLADO MENOR DE HUAMANMARCA, DISTRITO DE HUAYUCACHI - HUANCAYO - JUNIN	407,361.00	SALUD	VIABLE	HUAYUCACHI
26	166718	MEJORAMIENTO DE LA CAPACIDAD RESOLUTIVA DEL PUESTO DE SALUD DEL ANEXO DE BATANYACU, MICRORED DE EL TAMBO, RED VALLE DEL MANTARO, DISTRITO DE EL TAMBO - HUANCAYO - JUNIN (CONSTRUCCION DEL CENTRO DE SALUD DEL ANEXO DE BATANYACU)	300,000.00	SALUD	VIABLE	EL TAMBO
27	113792	MEJORAMIENTO DE LA CAPACIDAD RESOLUTIVA DE LOS SERVICIOS DEL CENTRO DE SALUD DE HUASICANCHA, DISTRITO DE HUASICANCHA - HUANCAYO - JUNIN	291,000.00	SALUD	VIABLE	HUASICANCHA
28	156058	CONSTRUCCION DEL PUESTO DE SALUD DEL ANEXO HUANCAYO CORRAL CHACAPAMPA, PROVINCIA DE HUANCAYO - JUNIN	279,915.00	SALUD	EN FORMULACION	CHACAPAMPA
29	120097	AMPLIACION DEL PUESTO DE SALUD DE INGENIO, MICRO RED CONCEPCION RED DEL VALLE DEL MANTARO, DISTRITO DE INGENIO - HUANCAYO - JUNIN	147,450.00	SALUD	VIABLE	INGENIO
30	186333	MEJORAMIENTO DEL SISTEMA DE REFERENCIA Y CONTRAREFERENCIA CON TRANSPORTE ASISTIDO DE PACIENTES POR VIA TERRESTRE (AMBULANCIA) EN EL CENTRO SALUD SANTO DOMINGO DE ACOBAMBA, DISTRITO DE SANTO DOMINGO DE ACOBAMBA - HUANCAYO - JUNIN	116,500.00	SALUD	VIABLE	SANTO DOMINGO DE ACOBAMBA
31	220687	CONST. CERCO PERIM. ESTABLEC. DE SALUD, ANEXO DE SAÑOS GRANDE	100,000.00	SALUD	VIABLE	EL TAMBO
32	186664	MEJORAMIENTO DEL SISTEMA DE REFERENCIA Y CONTRAREFERENCIA CON TRANSPORTE ASISTIDO DE PACIENTES POR VIA TERRESTRE EN EL CENTRO SALUD SANTO DOMINGO DE ACOBAMBA, DISTRITO DE SANTO DOMINGO DE ACOBAMBA - HUANCAYO - JUNIN	86,000.00	SALUD	VIABLE	SANTO DOMINGO DE ACOBAMBA
33	152405	CONSTRUCCION DE LA SALA DE PARTOS DEL PUESTO DE SALUD DE PAURAN ATICOCHA, DISTRITO DE SANTO DOMINGO DE ACOBAMBA - HUANCAYO - JUNIN	78,250.00	SALUD	VIABLE	SANTO DOMINGO DE ACOBAMBA
<b>PROYECTOS EN IDEA PLANTEADOS POR LOS DISTRITOS</b>						
37	S/C	IMPLEMENTACION DEL PROCESO DE DESCENTRALIZACION DE LA GESTION DE LA ATENCION PRIMARIA DE SALUD EN EL DISTRITO DE SAPALLANGA	300,000.00	SALUD	IDEA	SAPALLANGA

N°	Código SNIP	Nombre del Proyecto de Inversión Pública	Inversión Estimada (Mill. S/. )	Sector	Situación del PIP	Distrito
38	S/C	MEJORAMIENTO DEL SISTEMA DE REFERENCIA Y CONTRA REFERENCIA DE LA MICRO RED CHILCA AL HOSPITAL MATERNO INFANTIL "EL CARMEN" Y AL HOSPITAL "DANIEL A. CARRION", ASI COMO APOYAR LA REFENCIA DE LOS 23 PUESTOS DE SALUD QUE CONFORMAN LA MICRO RED DE CHILCA	700,000.00	SALUD	IDEA	CHILCA
39	S/C	CONSTRUCCIÓN, REFACCIÓN Y MANTENIMIENTO DE LOS CENTROS DE SALUD A NIVEL DISTRITAL EN LOS 16 ANEXOS Y ZONA URBANA	300,000.00	SALUD	IDEA	EL TAMBO
40	S/C	CONSTRUCCIÓN, REFACCIÓN Y MANTENIMIENTO DE LOS PUESTOS DE SALUD	2,500,000.00	SALUD	IDEA	EL TAMBO
41	S/C	MEJORAMIENTO , AMPLIACION Y EQUIPAMIENTO DEL PUESTO DE SALUD DEL DISTRITO DE HUALHUAS - HUANCAYO - JUNIN	400,000.00	SALUD		HUALHUAS
42	S/C	MEJORAMIENTO DE LA CAPACIDAD DE RESOLUCION DE SALUD SEXUAL Y REPRODUCTIVA CON ENFASIS EN LA REDUCCION DE EMBARAZOS EN ADOLESCENTES EN EL DISTRITO DE SAPALLANGA.	1,500,000.00	SALUD	IDEA	SAPALLANGA

**PRIORIDAD:**

(\*) Altamente prioritario.

(\*\*) Prioritario.

(\*\*\* ) Poco prioritario.

(\*\*\*\*) Con baja prioridad.

**EJE ESTRATÉGICO II: OPORTUNIDADES Y ACCESO A LOS SERVICIOS**

Objetivo Provincial: Desarrollo humano sostenible e inclusivo con acceso universal a los servicios básicos.

Objetivo específico 3: Desarrollo Humano sostenible mediante Seguridad Alimentaria con énfasis en la nutrición adecuada de los infantes y las madres gestantes.

Programa: Programa Articulado Nutricional

Entidad Responsable: Municipalidades de la provincia de Huancayo

Nivel de gobierno que participa en la ejecución del PP: Local

N°	Código SNIP	Nombre del Proyecto de Inversión Pública	Inversión Estimada (S/. )	Sector	Situación del PIP	Distrito
		<b>TOTAL=</b>	15,119,723.00			
1	S/C+	MEJORAMIENTO DE LOS SERVICIOS DE ALIMENTACION Y NUTRICION EN NIÑOS MENORES DE 5 AÑOS Y MADRES GESTANTES EN DISTRITOS DE QUICHUAY, INGENIO, COLCA, PUCARA, PROVINCIA DE HUANCAYO - JUNIN	S/E	PROTECCIÓN SOCIAL	IDEA**	QUICHUAY, INGENIO, COLCA, PUCARA
2	S/C+	MEJORAMIENTO DE LOS SERVICIOS DE ALIMENTACION Y NUTRICION EN NIÑOS MENORES DE 5 AÑOS Y MADRES GESTANTES EN DISTRITOS DE HUANCAN, PROVINCIA DE HUANCAYO - JUNIN	S/E	PROTECCIÓN SOCIAL	IDEA***	HUANCAN



N°	Código SNIP	Nombre del Proyecto de Inversión Pública	Inversión Estimada (Mill. S/.)	Sector	Situación del PIP	Distrito
<b>PROYECTOS EXISTENTES EN EL BANCO DE PROYECTOS</b>						
3	198062	MEJORAMIENTO DE CAPACIDADES PARA REDUCIR LA DESNUTRICIÓN INFANTIL EN FAMILIAS CON NIÑOS Y NIÑAS MENORES DE 05 AÑOS EN EL DISTRITO DE SANTO DOMINGO DE ACOBAMBA - HUANCAYO - JUNIN	3,324,542.00	SALUD	VIABLE*	SANTO DOMINGO DE ACOBAMBA
4	250982	INSTALACION DEL CENTRO DE PROMOCION Y VIGILANCIA DEL CUIDADO INTEGRAL DE LA MADRE Y EL NIÑO EN SAN AGUSTIN DE CAJAS, DISTRITO DE SAN AGUSTIN - HUANCAYO - JUNIN	2,583,265.00	PROTECCIÓN SOCIAL	VIABLE****	SAN AGUSTIN DE CAJAS
5	180520	MEJORAMIENTO DE LOS SERVICIOS DE ALIMENTACION Y NUTRICION EN NIÑOS MENORES DE 5 AÑOS Y MADRES GESTANTES EN DISTRITOS CON ELEVADOS NIVELES DE POBREZA DE HUANCAYO, PROVINCIA DE HUANCAYO - JUNIN	2,300,379.00	MUJER Y POBLACIONES VULNERABLES	VIABLE*	CHICCHE, CHACAPAMPA, CULLHUAS, HUACRAPUQUIO, SANTO DOMINGO DE ACOBAMBA, PARIHUANCA, SAPALLANGA, SAÑO, HUASICANCHA, QUILCAS
6	180520	MEJORAMIENTO DE LOS SERVICIOS DE ALIMENTACION Y NUTRICION EN NIÑOS MENORES DE 5 AÑOS Y MADRES GESTANTES EN DISTRITOS CON ELEVADOS NIVELES DE POBREZA DE HUANCAYO, PROVINCIA DE HUANCAYO - JUNIN	2,300,379.00	PROTECCIÓN SOCIAL	VIABLE****	HUANCAYO
7	181198	MEJORAMIENTO DEL NIVEL NUTRICIONAL DE LOS NIÑOS DE 0 A 6 AÑOS DE EDAD, DISTRITO DE EL TAMBO - HUANCAYO - JUNIN	2,179,313.00	PROTECCIÓN SOCIAL	VIABLE****	EL TAMBO
8	181127	FORTALECIMIENTO DE LA SEGURIDAD ALIMENTARIA NUTRICIONAL PARA NIÑOS Y NIÑAS MENORES DE 05 AÑOS EN CHILCA Y SAPALLANGA, DISTRITO DE CHILCA - HUANCAYO - JUNIN	1,320,176.00	PROTECCIÓN SOCIAL	EN EVALUACION***	CHILCA Y SAPALLANGA
9	226080	MEJORAMIENTO DE HABITOS NUTRICIONALES, HIGIENE Y SERVICIOS DE SALUD A NIÑOS MENORES DE 03 AÑOS Y MADRES GESTANTES DE 02 DISTRITOS DE LA MICRO RED DE SALUD CHILCA, CON MODELO DE ATENCION INTEGRAL (MAIS) Y ADECUACION DE INFRAESTRUCTURA , PROVINCIA DE HUANCAYO - JUNIN	749,062.00	PROTECCIÓN SOCIAL	VIABLE***	CHILCA
10	180937	FORTALECIMIENTO DE CAPACIDADES PRODUCTIVAS EN FAMILIAS CON NIÑAS Y NIÑOS MENORES DE 5 AÑOS Y MADRES GESTANTES MEDIANTE LA IMPLEMENTACION DE MODULOS PRODUCTIVOS DEMOSTRATIVOS , DISTRITO DE SICAYA - HUANCAYO - JUNIN	362,607.00	PROTECCIÓN SOCIAL	VIABLE***	SICAYA

**PRIORIDAD:**

(\*) Altamente prioritario.

(\*\*) Prioritario.

(\*\*\* ) Poco prioritario.

(\*\*\*\*) Con baja prioridad.

**EJE ESTRATÉGICO II: OPORTUNIDADES Y ACCESO A LOS SERVICIOS**

Objetivo Provincial: Desarrollo humano sostenible e inclusivo con acceso universal a los servicios básicos.

Objetivo específico 3: Desarrollo Humano sostenible mediante Seguridad Alimentaria con énfasis en la nutrición adecuada de los infantes y las madres gestantes.

Programa: Programa de seguridad alimentaria

Entidad Responsable: Municipalidades de la provincia de Huancayo

Nivel de gobierno que participa en la ejecución del PP: Local

N°	Código SNIP	Nombre del Proyecto de Inversión Pública	Inversión Estimada (Mill. S/.)	Sector	Situación del PIP	Distrito
		<b>TOTAL=</b>	13,304,734.65			
1	S/C+	MEJORAMIENTO DE LOS SERVICIOS DE SEGURIDAD ALIMENTARIA EN LOS DISTRITOS DE LA ZONA ESTE-SANTO DOMINGO DE ACOBAMBA, PARIAHUANCA- DE LA PROVINCIA DE HUANCAYO, REGION JUNIN	S/E	ASISTENCIA Y PREVISION SOCIAL	IDEA*	SANTO DOMINGO DE ACOBAMBA, PARIAHUANCA
2	S/C+	MEJORAMIENTO DE LOS SERVICIOS DE SEGURIDAD ALIMENTARIA EN LOS DISTRITOS DE LA ZONA METROPOLINATA-EL TAMBO, HUANCAYO, PILCOMAYO, CHILCA-DE LA PROVINCIA DE HUANCAYO, REGION JUNIN	S/E	ASISTENCIA Y PREVISION SOCIAL	IDEA****	EL TAMBO, HUANCAYO, PILCOMAYO, CHILCA
3	S/C+	MEJORAMIENTO DE LOS SERVICIOS DE SEGURIDAD ALIMENTARIA EN LOS DISTRITOS DE LA ZONA SUR-HUANCAN, HUAYUCACHI , VIQUES, HUACRAPUQUIO, PUCARA, SAPALLANGA, CHUPURO, CULLHUAS-DE LA PROVINCIA DE HUANCAYO, REGION JUNIN	S/E	ASISTENCIA Y PREVISION SOCIAL	IDEA***	HUANCAN, HUAYUCACHI , VIQUES, HUACRAPUQUIO, PUCARA, SAPALLANGA, CHUPURO, CULLHUAS
4	S/C+	MEJORAMIENTO DE LOS SERVICIOS DEL CENTRO DE SALUD DE LOS DISTRITOS DE LA ZONA SUROESTE-COLCA, CHICCHE, CHONGOS ALTO, CARHUACALLANGA, CHACAPAMPA, HUASICANCHA-DE LA PROVINCIA DE HUANCAYO, REGION JUNIN	S/E	ASISTENCIA Y PREVISION SOCIAL	IDEA*	COLCA, CHICCHE, CHONGOS ALTO, CARHUACALLANGA, CHACAPAMPA, HUASICANCHA
5	S/C+	MEJORAMIENTO DE LOS SERVICIOS DE SEGURIDAD ALIMENTARIA EN LOS DISTRITOS DE LA ZONA NORTE-HUALHUAS, SAN AGUSTIN DE CAJAS, SAN JERONIMO DE TUNAN, QUILCAS, INGENIO, SAN PEDRO DE SAÑO, QUICHUAY, SICAYA-DE LA PROVINCIA DE HUANCAYO, REGION JUNIN	S/E	ASISTENCIA Y PREVISION SOCIAL	IDEA**	HUALHUAS, SAN AGUSTIN DE CAJAS, SAN JERONIMO DE TUNAN, QUILCAS, INGENIO, SAN PEDRO DE SAÑO, QUICHUAY, SICAYA
<b>PROYECTOS EXISTENTES EN EL BANCO DE PROYECTOS</b>						
2	108830	MEJORAMIENTO DE LA SEGURIDAD ALIMENTARIA Y CONDICIONES DE GENERO EN LA SUB CUENCA DEL RIO CHANCHAS PUCARA, DISTRITO DE HUACRAPUQUIO - HUANCAYO - JUNIN	5,513,042.00	AGRICULTURA	VIABLE	PUCARA
3	138044	IMPLEMENTACION DE CENTROS COMUNITARIOS DE SEGURIDAD ALIMENTARIA NUTRICIONAL PARA FAMILIAS CON NIÑOS, NIÑAS MENORES DE 05 AÑOS Y MADRES GESTANTES EN LOS DISTRITOS DE CULLHUAS, COLCA Y CHICCHE, PROVINCIA DE HUANCAYO, REGION JUNIN	1,199,609.65	MINISTERIO DE LA MUJER	EVALUACION	DISTRITOS DE CULLHUAS, COLCA Y CHICCHE
4	66908	INSTALACION DE MODULOS DE CRIANZA TECNIFICADA DE CUYES PARA LA MEJORA DE LA INSEGURIDAD ALIMENTARIA EN LA POBLACION CON RIESGO NUTRICIONAL EN LOS DISTRITOS DE HUANCAYO, PROVINCIA DE HUANCAYO - JUNIN	995,332.00	ASISTENCIA Y PREVISION SOCIAL	VIABLE	HUANCAYO

N°	Código SNIP	Nombre del Proyecto de Inversión Pública	Inversión Estimada (Mill. S/.)	Sector	Situación del PIP	Distrito
5	95417	CONSTRUCCION DE COMEDOR POPULAR EN EL BARRIO UNION, HUANCAN, PROVINCIA DE HUANCAYO - JUNIN	621,082.00	ASISTENCIA Y PREVISION SOCIAL	VIABLE	HUANCAN
6	201488	MEJORAMIENTO DE LOS SERVICIOS DE SEGURIDAD ALIMENTARIA EN LOS ANEXOS DE AZAPAMPA Y OCOPIILLA, DISTRITO DE CHILCA - HUANCAYO - JUNIN	157,775.00	PROTECCIÓN SOCIAL	EN FORMULACION	CHILCA
7	156591	FORTALECIMIENTO DE LAS CAPACIDADES EN SEGURIDAD ALIMENTARIA CON INSTALACION DE BIOHUERTO EN EL BARRIO LA ESPERANZA , DISTRITO DE CHILCA - HUANCAYO - JUNIN	129,737.00	AGROPECUARIA	VIABLE	CHILCA
8	156679	FOTALECIMIENTO DE CAPACIDADES EN SEGURIDAD ALIMENTARIA CON INSTALACION DE BIOHUERTO EN EL ANEXO DE AUQUIMARCA , DISTRITO DE CHILCA - HUANCAYO - JUNIN	129,687.00	AGROPECUARIA	VIABLE	CHILCA
9	183311	INSTALACION DE MODULOS DE CRIANZA DE ANIMALES MENORES Y DE SIEMBRA DE HORTALIZAS PARA EL FORTALECIMIENTO DE CAPACIDADES RELACIONADAS A UNA SEGURIDAD ALIMENTARIA SOSTENIBLE EN LOS ANEXOS DE HUARI Y AURAY EN EL DISTRITO DE HUANCAN-HUANCAYO-JUNIN, DISTRITO DE HUAYUCACHI - HUANCAYO - JUNIN	358,470.00	PROTECCIÓN SOCIAL	VIABLE***	HUAYUCACHI
<b>PROYECTOS EN IDEA PLANTEADOS POR LOS DISTRITOS</b>						
1	IDEA	MEJORAMIENTO DE LA SEGURIDAD ALIMENTARIA EN ZONA DE EXTREMA POBREZA DEL DISTRITO DE PARIAHUANCA , PROVINCIA DE HUANCAYO-REGION JUNIN	4,200,000.00	AGRICULTURA	IDEA	PARIAHUANCA

**PRIORIDAD:**

(\*) Altamente prioritario.

(\*\*) Prioritario.

(\*\*\*) Poco prioritario.

(\*\*\*\*) Con baja prioridad.

**EJE ESTRATÉGICO II: OPORTUNIDADES Y ACCESO A LOS SERVICIOS**

Objetivo Provincial: Desarrollo humano sostenible e inclusivo con acceso universal a los servicios básicos.

Objetivo específico 4: Desarrollo Humano sostenible con acceso universal de la población a servicios adecuados de agua, saneamiento y electrificación.

Programa: Programa de saneamiento urbano

Entidad Responsable: Municipalidades de la provincia de Huancayo

Nivel de gobierno que participa en la ejecución del PP: Local

N°	Código SNIP	Nombre del Proyecto de Inversión Pública	Inversión Estimada (Mill. S/.)	Sector	Situación del PIP	Distrito
		<b>TOTAL=</b>	321,510,362.33			
1	S/C+	MEJORAMIENTO DEL SISTEMA DE AGUA POTABLE Y ALCANTARILLADO SANITARIO DE LOS DISTRITOS DE INGENIO, SAN AGUSTIN, HUANCAN-HUANCAYO - JUNIN	S/E	VIVIENDA, CONSTRUCCION Y SANEAMIENTO	IDEA***	INGENIO, SAN AGUSTIN, HUANCAN

N°	Código SNIP	Nombre del Proyecto de Inversión Pública	Inversión Estimada (Mill. S/.)	Sector	Situación del PIP	Distrito
2	S/C+	MEJORAMIENTO DEL SISTEMA DE AGUA POTABLE Y ALCANTARILLADO SANITARIO DE LOS DISTRITOS DE SAPALLANGA, CHILCA, HUANCAYO, EL TAMBO, SICAYA, QUILCAS, SAÑO, SAN JERONIMO, QUICHUAY- HUANCAYO - JUNIN	S/E	VIVIENDA, CONSTRUCCION Y SANEAMIENTO	IDEA****	SAPALLANGA, CHILCA, HUANCAYO, EL TAMBO, SICAYA, QUILCAS, SAÑO, SAN JERONIMO, QUICHUAY
<b>PROYECTOS EXISTENTES EN EL BANCO DE PROYECTOS</b>						
1	18258	AFIANZAMIENTO HÍDRICO SUB-CUENCA DEL RÍO SHULLCAS PARA ABASTECIMIENTO HUMANO	51,627,490.00	VIVIENDA, CONSTRUCCION Y SANEAMIENTO	VIABLE	HUANCAYO
2	187558	MEJORAMIENTO Y AMPLIACION DEL SISTEMA DE SANEAMIENTO BASICO , DISTRITO DE SAPALLANGA - HUANCAYO - JUNIN	9,894,994.00	VIVIENDA, CONSTRUCCION Y SANEAMIENTO	VIABLE	SAPALLANGA
3	190151	MEJORAMIENTO Y AMPLIACION DEL SISTEMA DE AGUA POTABLE Y ALCANTARILLADO DEL CENTRO URBANO Y ANEXOS, DISTRITO DE CULLHUAS - HUANCAYO - JUNIN	9,149,356.00	VIVIENDA CONSTRUCCION Y SANEAMIENTO	VIABLE*	CULLHUAS
4	248013	MEJORAMIENTO DEL SISTEMA DE AGUA POTABLE Y ALCANTARILLADO SANITARIO DE LOS BARRIOS CENTRO, MANYA, MIRAFLORES, MANTARO, COLPA (ALTA Y BAJA), QUILLISPATA, LIBERTAD, YACUS, DISTRITO DE HUAYUCACHI - HUANCAYO - JUNIN	8,716,757.00	VIVIENDA CONSTRUCCION Y SANEAMIENTO	VIABLE	HUAYUCACHI
5	141253	MEJORAMIENTO Y AMPLIACION DEL SISTEMA DE AGUA POTABLE DE LOS SECTORES: LOS LIBERTADORES, CERRITO DE LA LIBERTAD, PULTUQUIA ALTA, PAMPAS OCOPILLA, DISTRITO DE HUANCAYO, PROVINCIA DE HUANCAYO - JUNIN	6,289,682.00	SANEAMIENTO	EN FORMULACION	HUANCAYO
6	44854	MEJORAMIENTO, AMPLIACION DEL SISTEMA DE AGUA POTABLE Y ALCANTARILLADO SANITARIO EN LOS CENTROS POBLADOS DE SAN PEDRO - SAN MARTIN Y ANEXOS DE SAÑOS GRANDE, AZA Y SAÑOS CHAUPI, DISTRITO DE EL TAMBO - HUANCAYO - JUNIN	5,865,525.00	SALUD Y SANEAMIENTO	VIABLE	EL TAMBO
7	74212	"MEJORAMIENTO Y AMPLIACION DE LOS SISTEMAS DE AGUA POTABLE Y ALCANTARILLADO DE LA LOCALIDAD DE SAPALLANGA - HUANCAYO - JUNIN"	4,997,348.00	SALUD Y SANEAMIENTO	EN EVALUACION	SAPALLANGA
8	33478	MEJORAMIENTO Y AMPLIACION DEL SISTEMA DE AGUA POTABLE E INSTALACION DEL SISTEMA DE ALCANTARILLADO SANITARIO DE LA LOCALIDAD DE HUAYLLASPANCA, DISTRITO DE SAPALLANGA, PROVINCIA DE HUANCAYO, DEPARTAMENTO DE JUNIN.	4,933,882.00	SALUD Y SANEAMIENTO	VIABLE	SAPALLANGA
9	176777	MEJORAMIENTO DEL SISTEMA DE AGUA POTABLE Y TRATAMIENTO DE AGUAS RESIDUALES EN EL ANEXO DE SAÑOS CHICO, DISTRITO DE EL TAMBO - HUANCAYO - JUNIN	4,543,095.00	SANEAMIENTO	VIABLE	EL TAMBO

N°	Código SNIP	Nombre del Proyecto de Inversión Pública	Inversión Estimada (Mill. S/.)	Sector	Situación del PIP	Distrito
10	18808	MEJORAMIENTO Y AMPLIACION DEL SISTEMA DE AGUA POTABLE Y ALCANTARILLADO SANITARIO EN LOS ANEXOS DE HUALAHOYO, PACCHA Y ANCALAYO, DISTRITO DE EL TAMBO - HUANCAYO - JUNIN	4,410,093.00	SALUD Y SANEAMIENTO	VIABLE	EL TAMBO
11	202268	MEJORAMIENTO, AMPLIACION DEL SISTEMA DE AGUA POTABLE Y ALCANTARILLADO SANITARIO DEL CENTRO POBLADO DE HUAMANMARCA Y DEL BARRIO CHANCHAS, DISTRITO DE HUAYUCACHI - HUANCAYO - JUNIN	4,130,520.00	VIVIENDA CONSTRUCCION Y SANEAMIENTO	VIABLE	HUAYUCACHI
12	202268	MEJORAMIENTO, AMPLIACION DEL SISTEMA DE AGUA POTABLE Y ALCANTARILLADO SANITARIO DEL CENTRO POBLADO DE HUAMANMARCA Y DEL BARRIO CHANCHAS, DISTRITO DE HUAYUCACHI - HUANCAYO - JUNIN	4,130,520.00	SANEAMIENTO	VIABLE	HUAYUCACHI
13	6198	MEJORAMIENTO Y AMPLIACION DE LOS SISTEMAS DE AGUA POTABLE Y ALCANTARILLADO DE LAS LOCALIDADES DE VIQUES-HUACRAPUQUIO PROVINCIA DE HUANCAYO	3,989,658.00	SALUD Y SANEAMIENTO	VIABLE	VIQUES, HUACRAPUQUIO
14	105056	MEJORAMIENTO Y AMPLIACION DEL SISTEMA DE AGUA POTABLE Y TRATAMIENTO DE AGUAS RESIDUALES EN LA LOCALIDAD DE PALIAN, DISTRITO HUANCAYO, PROVINCIA DE HUANCAYO - JUNIN	3,617,470.00	SALUD Y SANEAMIENTO	VIABLE	HUANCAYO
15	112782	INSTALACION DE ALCANTARILLADO Y TRATAMIENTO DE AGUAS RESIDUALES DOMESTICAS EVACUADAS A LAS RIVERAS DEL RÍO SHULLCAS TRAMO: PUENTE ANTUNES DE MAYOLO - RIVERAS DEL RIO MANTARO, HUANCAYO, PROVINCIA DE HUANCAYO - JUNIN	3,560,896.00	SANEAMIENTO	VIABLE	HUANCAYO
16	176790	MEJORAMIENTO, AMPLIACION DEL SISTEMA DE AGUA POTABLE Y ALCANTARILLADO DEL ANEXO DE BUENOS AIRES, DISTRITO DE PILCOMAYO - HUANCAYO - JUNIN	3,281,147.00	SANEAMIENTO	EN EVALUACION	PILCOMAYO
17	10871	INSTALACION DEL SISTEMA DE ALCANTARILLADO Y PLANTA DE TRATAMIENTO DE AGUAS RESIDUALES CERCADO DEL DISTRITO DE PILCOMAYO-HUANCAYO-JUNIN	3,230,647.00	SALUD Y SANEAMIENTO	VIABLE	PILCOMAYO
18	214884	CREACION DEL SISTEMA DE ALCANTARILLADO SANITARIO Y TRATAMIENTO DE AGUAS RESIDUALES EN EL BARRIO MARAVILLAS, DISTRITO DE PILCOMAYO - HUANCAYO - JUNIN	2,919,548.00	SANEAMIENTO	VIABLE	PILCOMAYO
19	213843	AMPLIACION Y MEJORAMIENTO DEL SISTEMA DE AGUA POTABLE Y ALCANTARILLADO DE LOS BARRIOS MANCOVELO, LA FLORIDA, LA UNIÓN, HUASAMANYA Y SAN JOSÉ, DISTRITO DE SICAYA - HUANCAYO - JUNIN	2,899,975.00	VIVIENDA CONSTRUCCION Y SANEAMIENTO	VIABLE	SICAYA

N°	Código SNIP	Nombre del Proyecto de Inversión Pública	Inversión Estimada (Mill. S/.)	Sector	Situación del PIP	Distrito
20	213843	AMPLIACION Y MEJORAMIENTO DEL SISTEMA DE AGUA POTABLE Y ALCANTARILLADO DE LOS BARRIOS MANCOVELO, LA FLORIDA, LA UNIÓN, HUASAMANYA Y SAN JOSÉ, DISTRITO DE SICAYA - HUANCAYO - JUNIN	2,899,975.00	SANEAMIENTO	VIABLE	SICAYA
21	132849	MEJORAMIENTO Y AMPLIACION DEL SISTEMA DE AGUA POTABLE EN LOS ANEXOS DE CULLPA ALTA, CULLPA BAJA, BARRIOS DE LA CANTUTA, UNION VICTORIA, LA MOLINA DEL ANEXO DE INCHO, DISTRITO DE EL TAMBO - HUANCAYO - JUNIN	2,783,681.00	SANEAMIENTO	VIABLE	EL TAMBO
22	193174	INSTALACION DE REPRESA EN LA LAGUNA SHULLCA HUACRACOCHA, ACOPALCA, HUANCAYO, JUNIN	2,319,847.00	SANEAMIENTO	VIABLE	HUANCAYO
23	240118	MEJORAMIENTO DEL SISTEMA DE AGUA POTABLE, ALCANTARILLADO CON PLANTA DE TRATAMIENTO DE AGUAS RESIDUALES Y DE LETRINAS DEL CENTRO POBLADO DE CASACANCHA, DISTRITO DE INGENIO - HUANCAYO - JUNIN	2,230,953.00	SANEAMIENTO	VIABLE	INGENIO
24	65268	CONSTRUCCION DEL SISTEMA DE ALCANTARILLADO SANITARIO DE LOS ANEXOS DE CULLPA ALTA Y CULLPA BAJA, DISTRITO DE EL TAMBO - HUANCAYO - JUNIN	2,139,729.00	SALUD Y SANEAMIENTO	VIABLE	EL TAMBO
25	186604	MEJORAMIENTO Y AMPLIACION DEL SISTEMA DE AGUA POTABLE Y ALCANTARILLADO DEL BARRIO TUPAC AMARU DEL CENTRO POBLADO LA PUNTA, DISTRITO DE SAPALLANGA - HUANCAYO - JUNIN	2,001,536.00	SANEAMIENTO	EN EVALUACION	SAPALLANGA
26	38127	MEJORAMIENTO Y AMPLIACION DEL SISTEMA DE AGUA POTABLE Y ALCANTARILLADO SANITARIO EN LOS ANEXOS DE SAÑOS CHICO Y LA ESPERANZA, DISTRITO DE EL TAMBO - HUANCAYO - JUNIN	1,990,707.00	SALUD Y SANEAMIENTO	VIABLE	EL TAMBO
27	9349	MEJORAMIENTO DEL SISTEMA DE AGUA POTABLE Y CONSTRUCCIÓN DE ALCANTARILLADO DEL CENTRO POBLADO DE HUAMAMMARCA - CHANCHAS	1,950,976.00	VIVIENDA CONSTRUCCION Y SANEAMIENTO	VIABLE	HUAYUCACHI
28	26217	AMPLIACION Y MEJORAMIENTO DEL SISTEMA DE ALCANTARILLADO DE LA LOCALIDAD DE INGENIO DEL DISTRITO DE INGENIO - HUANCAYO	1,945,872.00	SALUD Y SANEAMIENTO	VIABLE	INGENIO
29	155728	MEJORAMIENTO Y AMPLIACION DEL SISTEMA DE AGUA POTABLE EN EL ANEXO DE COCHAS GRANDE, DISTRITO DE EL TAMBO - HUANCAYO - JUNIN	1,824,181.00	SANEAMIENTO	VIABLE	EL TAMBO
30	107722	AMPLIACION DEL SISTEMA DE ALCANTARILLADO SANITARIO DE LA COMUNIDAD CAMPESINA DE VILCACOTO (BARRIO PAÑASPAMPA, BARRIO CENTRO, BARRIO PUCATEA) - DISTRITO DE HUANCAYO - PROVINCIA DE HUANCAYO - JUNIN	1,728,864.00	SALUD Y SANEAMIENTO	VIABLE	HUANCAYO
31	157143	AMPLIACION DEL SISTEMA DE AGUA POTABLE Y ALCANTARILLADO EN EL ANEXO DE SAÑOS GRANDE, DISTRITO DE EL TAMBO - HUANCAYO - JUNIN	1,624,099.00	SANEAMIENTO	VIABLE	EL TAMBO

N°	Código SNIP	Nombre del Proyecto de Inversión Pública	Inversión Estimada (Mill. S/.)	Sector	Situación del PIP	Distrito
32	57681	"MEJORAMIENTO, AMPLIACION DEL SISTEMA DE AGUA POTABLE Y ALCANTARILLADO DE LOS BARRIOS CENTRO, FLORIDA, LIBERTAD Y JOSE OLAYA DEL ANEXO DE MILUCHACA, DISTRITO DE SAPALLANGA – HUANCAYO – JUNIN"	1,587,765.00	SALUD Y SANEAMIENTO	VIABLE	SAPALLANGA
33	180080	REPRESAMIENTO HIDRICO DE LA LAGUNA VIRGEN DE LAS NIEVES - HUANCAYO - JUNIN	1,491,325.00	SANEAMIENTO	VIABLE	HUANCAYO
34	102734	CONSTRUCCION DEL SISTEMA SANITARIO INTEGRAL C.P. CASACANCHA, DISTRITO DE INGENIO - HUANCAYO - JUNIN	1,445,047.00	SALUD Y SANEAMIENTO	VIABLE	INGENIO
35	66359	MEJORAMIENTO DEL SISTEMA DE AGUA POTABLE Y ALCANTARILLADO DEL BARRIO QUEBRADA HONDA, DISTRITO DE EL TAMBO - HUANCAYO - JUNIN	1,410,714.00	SALUD Y SANEAMIENTO	EN EVALUACION	EL TAMBO
36	224292	AMPLIACION DEL SISTEMA DE ALCANTARILLADO DEL CERCADO DEL DISTRITO DE PUCARA, PROVINCIA DE HUANCAYO - JUNIN	1,388,056.00	SANEAMIENTO	EN EVALUACION	PUCARA
37	61178	AMPLIACION DEL SISTEMA DE ALCANTARILLADO Y CONSTRUCCION DE LA PLANTA DE TRATAMIENTO DE AGUAS RESIDUALES DE LA LOCALIDAD DE ASCA , DISTRITO DE PUCARA - HUANCAYO - JUNIN.	1,384,205.00	SALUD Y SANEAMIENTO	VIABLE	PUCARA
38	162490	MEJORAMIENTO Y AMPLIACIÓN DEL RESERVORIO APOYADO V = 2, 000 M3 - SECTOR CERRITO DE LA LIBERTAD - HUANCAYO - JUNIN	1,357,222.00	SANEAMIENTO	VIABLE	HUANCAYO
39	148553	MEJORAMIENTO Y AMPLIACION DEL SISTEMA INTEGRAL DE AGUA POTABLE Y ALCANTARILLADO SANITARIO DEL ANEXO DE ACOPALCA DISTRITO DE HUANCAYO - JUNIN	1,198,813.00	SANEAMIENTO	VIABLE	HUANCAYO
40	188506	MEJORAMIENTO DEL SISTEMA DE AGUA POTABLE Y AMPLIACION DEL SISTEMA DE ALCANTARILLADO DEL ANEXO DE COCHAS CHICO , DISTRITO DE EL TAMBO - HUANCAYO - JUNIN	1,179,971.00	SANEAMIENTO	VIABLE	EL TAMBO
41	119026	MEJORAMIENTO Y AMPLIACION DEL SISTEMA DE AGUA POTABLE Y CONSTRUCCION DE RED DE ALCANTARILLADO SANITARIO DEL ANEXO DE INAY SANOS CHAUI, DISTRITO DE EL TAMBO - HUANCAYO - JUNIN	1,040,667.00	SANEAMIENTO	EN EVALUACION	EL TAMBO
42	151578	CONSTRUCCION DEL SISTEMA DE CAPTACION Y ALMACENAMIENTO CUCHIRSH, DISTRITO DE QUILCAS - HUANCAYO - JUNIN	1,036,399.00	SANEAMIENTO	VIABLE	QUILCAS
43	183937	"REHABILITACION EN LOS DIQUES ARTESANALES Y CANAL DE RECOLECCION DE AGUAS EN LA LAGUNA HUACRACOCHA, HUANCAYO, JUNIN"	1,001,570.00	SANEAMIENTO	VIABLE	HUANCAYO
44	121649	AMPLIACION DEL SISTEMA DE ALCANTARILLADO DEL IV CUARTEL ANEXO DE SANOS CHICO, DISTRITO DE EL TAMBO - HUANCAYO - JUNIN	754,776.00	SANEAMIENTO	EN EVALUACION	EL TAMBO
45	155804	INSTALACION DEL SERVICIO DE ALCANTARILLADO SANITARIO EN LA URB. INGENIERIA – HUANCAYO – REGIÓN JUNIN	716,486.00	SANEAMIENTO	VIABLE	HUANCAYO

N°	Código SNIP	Nombre del Proyecto de Inversión Pública	Inversión Estimada (Mill. S/.)	Sector	Situación del PIP	Distrito
46	242725	INSTALACION DE EMISOR DE ALCANTARILLADO SANITARIO EN EL SECTOR BARRIO CHANCHAS, DISTRITO DE HUANCAN - HUANCAYO - JUNIN	564,422.00	SANEAMIENTO	EN EVALUACION	HUANCAN
47	242725	INSTALACION DE EMISOR DE ALCANTARILLADO SANITARIO EN EL SECTOR BARRIO CHANCHAS, DISTRITO DE HUANCAN - HUANCAYO - JUNIN	564,422.00	VIVIENDA CONSTRUCCION Y SANEAMIENTO	EN FORMULACION	HUANCAN
48	153766	MEJORAMIENTO DEL SISTEMA DE AGUA POTABLE Y AMPLIACIÓN DE LA RED PRINCIPAL DE DESAGÜE DEL ANEXO DE COYLLOR, DISTRITO DE SAN AGUSTIN DE CAJAS, PROVINCIA DE HUANCAYO - JUNIN	349,938.00	SANEAMIENTO	VIABLE	SAN AGUSTIN DE CAJAS
49	163158	MEJORAMIENTO DEL SISTEMA DE DESAGÜE DEL BARRIO 1º Y 2º HATUN CAJAS DEL DISTRITO DE SAN AGUSTIN DE CAJAS, PROVINCIA DE HUANCAYO - JUNIN	346,358.00	SANEAMIENTO	EN FORMULACION	SAN AGUSTIN DE CAJAS
50	168717	AMPLIACION DE LA RED DE ALCANTARILLADO SANITARIO DEL JR. JULIO LLANOS TRAMO AV. FERROCARIL -PASAJE MARTICORENA DEL BARRIO DE ESPERANZA ALTA, DISTRITO DE EL TAMBO - HUANCAYO - JUNIN	318,345.00	SANEAMIENTO	EN EVALUACION	EL TAMBO
51	130291	CONSTRUCCION, REHABILITACION Y EQUIPAMIENTO ELECTRICO - ELECTROMECHANICO DE POZO TUBULAR DEL DISTRITO DE HUANCAN, HUANCAYO - JUNIN	298,169.00	SANEAMIENTO	VIABLE	HUANCAN
52	219348	INSTALACION DE UN SISTEMA DE AGUA POTABLE Y DE LETRINAS EN LAS LOCALIDADES DE CHANCA, SOCOS Y CARHUAPACCHA, DISTRITO DE CHUPURO - HUANCAYO - JUNIN	296,079.00	SANEAMIENTO	VIABLE	CHUPURO
53	90745	CONSTRUCCION DE SISTEMA DE AGUA Y DESAGUE DEL SECTOR QUINUAPATA DEL BARRIO LA ESPERANZA DEL , DISTRITO DE CHILCA - HUANCAYO - JUNIN	283,600.00	VIVIENDA CONSTRUCCION Y SANEAMIENTO	EN EVALUACION	CHILCA
54	138368	AMPLIACION Y MEJORAMIENTO DE REDES DEL SISTEMA DE ALCANTARILLADO SANITARIO AV. CIRCUNVALACION TRAMO AV. LOS LIBERTADORES - AV. OCOPILLA, HUANCAYO - JUNIN	280,475.00	SANEAMIENTO	VIABLE	HUANCAYO
55	131200	AMPLIACION Y MEJORAMIENTO DE REDES DEL SISTEMA DE AGUA POTABLE Y ALCANTARILLADO SANITARIO AV. CATALINA HUANCA TRAMO JR. LOS LIBERTADORES-JR. LA UNION-PROLONG. AYACUCHO-AV. DANIEL A. CARRION-JR. LIMA-JR. ICA NUEVA-JR. ICA ANTIGUA, HUANCAYO	265,647.00	SANEAMIENTO	VIABLE	HUANCAYO
56	172950	MEJORAMIENTO DEL SISTEMA DE AGUA POTABLE Y AMPLIACION DEL SISTEMA DE ALCANTARILLADO DEL JR. SANTA BARBARA ANEXO DE INCHO, DISTRITO DE EL TAMBO - HUANCAYO - JUNIN	245,438.00	VIVIENDA CONSTRUCCION Y SANEAMIENTO	VIABLE	EL TAMBO
57	118515	AMPLIACION DEL SISTEMA DE ALCANTARILLADO SANITARIO JR. ICA NUEVA CDRA. 15 -23 -TRAMOS JR. DANIEL ALCIDES CARRION-JR. LOS CLAVELES-AV. CATALINA HUANCA-JR. LAS RETAMAS-JR. LOS CARDOS-JR. LOS ALISOS CDRA 7- DISTRITO DE HUANCAYO-JUNIN.	230,502.00	SANEAMIENTO	VIABLE	HUANCAYO



N°	Código SNIP	Nombre del Proyecto de Inversión Pública	Inversión Estimada (Mill. S/.)	Sector	Situación del PIP	Distrito
58	172950	MEJORAMIENTO DEL SISTEMA DE AGUA POTABLE Y AMPLIACION DEL SISTEMA DE ALCANTARILLADO DEL JR. SANTA BARBARA ANEXO DE INCHO, DISTRITO DE EL TAMBO - HUANCAYO - JUNIN	221,561.00	SANEAMIENTO	VIABLE	EL TAMBO
59	155534	AMPLIACION DEL SISTEMA DE AGUA POTABLE Y ALCANTARILLADO DEL BARRIO ASIACUCHA NORTE, DISTRITO DE EL TAMBO - HUANCAYO - JUNIN	220,863.00	SANEAMIENTO	VIABLE	EL TAMBO
60	187264	RECUPERACION DEL MURO DE CONTENCIÓN RESERVOIRIO DE AZAPAMPA DISTRITO DE CHILCA, PROVINCIA DE HUANCAYO - JUNIN	203,251.00	SANEAMIENTO	VIABLE	CHILCA
61	227516	AMPLIACION DEL SERVICIO DE ALCANTARILLADO SANITARIO EN LOS SECTORES JR. TRUJILLO CDRA 12- 13, JR. SAN CRISTOBAL CDRA 15 Y 16, PJE. LOS EUCALIPTOS, PJE. LOS GIRASOLES, AV. JOSE C. MARIATEGUI, DISTRITO DE EL TAMBO-PROVINCIA DE HUANCAYO, DEPARTAMENTO DE JUNIN	174,752.82	VIVIENDA, CONSTRUCCION Y SANEAMIENTO	VIABLE	EL TAMBO
62	137599	AMPLIACION DE LA PLANTA DE TRATAMIENTO DE DESAGUE DE COCHAS CHICO, DISTRITO DE EL TAMBO - HUANCAYO - JUNIN	129,720.00	SALUD	VIABLE	EL TAMBO
63	89868	MEJORAMIENTO DEL SISTEMA DE AGUA POTABLE DEL BARRIO SAN FRANCISCO DE ASIS DEL , DISTRITO DE CHILCA - HUANCAYO - JUNIN	125,500.00	VIVIENDA CONSTRUCCION Y SANEAMIENTO	EN EVALUACION	CHILCA
64	227310	AMPLIACION DEL SERVICIO DE ALCANTARILLADO SANITARIO EN LOS SECTORES PJE TUPAC AMARU, JR. FRANCISCO TOLEDO, COMITE BARRIO MIRAFLORES, DISTRITO DE CHILCA- PROVINCIA DE HUANCAYO- DEPARTAMENTO JUNIN	103,549.91	VIVIENDA, CONSTRUCCION Y SANEAMIENTO	VIABLE	CHILCA
65	221507	AMPLIACION DEL SERVICIO DE ALCANTARILLADO SANITARIO EN JR. PEDRO PERALTA, JR. LA FLORIDA, PJE ANTONIO DE ZELA, DISTRITO DE CHILCA, PROVINCIA DE HUANCAYO- DEPARTAMENTO JUNIN	75,730.60	VIVIENDA, CONSTRUCCION Y SANEAMIENTO	VIABLE	CHILCA
<b>PROYECTOS EN IDEA PLANTEADOS POR LOS DISTRITOS</b>						
1	S/C	INSTALACION DE TRATAMIENTO DE AGUAS RESIDUALES Y SISTEMA DE RECOLECCION DEL DISTRITO DE HUANCAYO, PROVINCIA DE HUANCAYO-JUNIN	100,000,000.00	TRANSPORTE	IDEA	HUANCAYO
2	S/C	MEJORAMIENTO DEL SISTEMA AGUA Y DESAGÜE DE LA AV. GRAL. CORDOVA TRAMO AV. MCAL. CASTILLA - RIO AHALI DISTRITO DE CHILCA - HUANCAYO - JUNIN	500,000.00	VIVIENDA CONSTRUCCION Y SANEAMIENTO	IDEA	CHILCA
3	S/C	CONSTRUCCION DEL SISTEMA DE DESAGUE PLUVIAL DEL JR GENERAL CORDOVA TRAMO AV. MARISCAL CASTILLA - RIO ALI	500,000.00	VIVIENDA CONSTRUCCION Y SANEAMIENTO	IDEA	CHILCA
4	S/C	CONSTRUCCION DEL ALCANTARILLADO PLUVIAL EN LA AV. 9 DE DICIEMBRE TRAMO AV. LOS INCAS - RIO MANTARO - LLAMUS.	450,000.00	VIVIENDA CONSTRUCCION Y SANEAMIENTO	IDEA	CHILCA
5	S/C	INSTALACION DE ALCANTARILLADO SANITARIO EN FRANCISCO TOLEDO Y PSJE. TORRES	200,000.00	VIVIENDA CONSTRUCCION Y SANEAMIENTO	IDEA	CHILCA

N°	Código SNIP	Nombre del Proyecto de Inversión Pública	Inversión Estimada (Mill. S/.)	Sector	Situación del PIP	Distrito
6	S/C	INSTALACION DE AGUA, DESAGÜE DEL BARRIO SAN FRANCISCO DEL JR. HUMBOLT, PSJE. SAN JOSE, PSJE CONDOR Y 8 DE OCTUBRE	500,000.00	VIVIENDA CONSTRUCCION Y SANEAMIENTO	IDEA	CHILCA
7	S/C	INSTALACIÓN DE SISTEMAS DE DESAGÜE FLUVIAL EN LOS BARRIOS, CALLES Y AVENIDAS DEL DISTRITO	1,000,000.00	VIVIENDA CONSTRUCCION Y SANEAMIENTO	IDEA	EL TAMBO
8	S/C	MANTENIMIENTO PERMANENTE DE LOS SISTEMAS DE DESAGÜE PARA EVITAR LOS DESEMBALSES DE AGUAS SERVIDAS EN ÉPOCAS DE LLUVIA JR. BOLOGNESI, JR. ROSEMBERG, JR. LA VICTORIA, JR. MARISCAL CÁCERES Y ADYACENTES	1,120,000.00	VIVIENDA CONSTRUCCION Y SANEAMIENTO	IDEA	EL TAMBO
10	S/C	CAPTACIÓN, DISTRIBUCIÓN Y TRATAMIENTO DEL AGUA PARA CONSUMO HUMANO Y AGRÍCOLA	500,000.00	VIVIENDA CONSTRUCCION Y SANEAMIENTO	IDEA	EL TAMBO
11	S/C	MEJORAMIENTO DE LAS INFRAESTRUCTURAS DE AGUA A NIVEL DISTRITAL	400,000.00	VIVIENDA CONSTRUCCION Y SANEAMIENTO	IDEA	EL TAMBO
12	S/C	TRATAMIENTO AMBIENTAL, FLUVIAL Y COBERTURA DEL CANAL CIMIR DESDE LA AV. JOSÉ CARLOS MARIÁTEGUI HASTA QUEBRADA HONDA (LIMPIEZA Y TECHADO CON VENTANAS DE MANTENIMIENTO)	1,500,000.00	VIVIENDA CONSTRUCCION Y SANEAMIENTO	IDEA	EL TAMBO
13	S/C	INSTALACIÓN DE SISTEMA DE SANEAMIENTO INTEGRAL BÁSICO	200,000.00	VIVIENDA CONSTRUCCION Y SANEAMIENTO	IDEA	EL TAMBO
14	S/C	AMPLIACION DEL SISTEMA DE AGUA Y ALCANTARILLADO EN EL DISTRITO DE HUALHUAS	1,000,000.00	VIVIENDA CONSTRUCCION Y SANEAMIENTO	IDEA	HUALHUAS
15	S/C	MEJORAMIENTO DE CANALES PLUVIALES EN EL DISTRITO DE HUALHUAS	800,000.00	VIVIENDA CONSTRUCCION Y SANEAMIENTO	IDEA	HUALHUAS
16	S/C	GESTIONAR LA AMPLIACIÓN DE LA REDE DE AGUA Y DESAGÜE COMO SEGUNDA ETAPA EN EL CENTRO POBLADO DE HUAMANMARCA.	3,000,000.00	VIVIENDA CONSTRUCCION Y SANEAMIENTO	IDEA	HUAYUCACHI
17	S/C	MEJORAMIENTO Y AMPLIACIÓN DE SISTEMA DE AGUA Y DESAGÜE DEL DISTRITO DE HUACAN-II ETAPA	5,000,000.00	VIVIENDA CONSTRUCCION Y SANEAMIENTO	IDEA	HUANCAN
18	S/C	INSTALACION INTEGRAL DEL SISTEMA DE DESAGUE Y PLANTA DE TRATAMIENTO DE LOS RIACHUELOS YERBABUENAYOCC Y ALIHUAYO, DISTRITOS DE HUANCAN Y CHILCA - HUANCAYO - JUNIN	2,900,000.00	VIVIENDA CONSTRUCCION Y SANEAMIENTO	IDEA	HUANCÁN
19	S/C	MEJORAMIENTO DEL SISTEMA DE AGUYA POTABLE Y ALCANTARILLADO DE LOS ANEXOS DE SUCLLA, TALHUIS, PUCAPUQUIO, RAQUINA, DOS DE MAYO, CHUCOS Y MARISCAL	12,000,000.00	SANEAMIENTO	IDEA	PUCARA

**PRIORIDAD:**

(\*) Altamente prioritario.

(\*\*) Prioritario.

(\*\*\*) Poco prioritario.

(\*\*\*\*) Con baja prioridad.

**EJE ESTRATEGICO II: OPORTUNIDADES Y ACCESO A LOS SERVICIOS**

Objetivo Provincial: Desarrollo humano sostenible e inclusivo con acceso universal a los servicios básicos.

Objetivo específico 4: Desarrollo Humano sostenible con acceso universal de la población a servicios adecuados de agua, saneamiento y electrificación.

Programa: Programa de saneamiento rural

Entidad Responsable: Municipalidades de la provincia de Huancayo

Nivel de gobierno que participa en la ejecución del PP: Local

N°	Código SNIP	Nombre del Proyecto de Inversión Pública	Inversión Estimada (Mill. S/.)	Sector	Situación del PIP	Distrito
		<b>TOTAL=</b>	58,000,821.00			
1	S/C+	MEJORAMIENTO DEL SISTEMA DE AGUA POTABLE Y ALCANTARILLADO SANITARIO EN EL DISTRITO DE CULLHUAS, PROVINCIA DE HUANCAYO, REGION JUNIN	S/E	VIVIENDA, CONSTRUCCION Y SANEAMIENTO	IDEA*	CULLHUAS
2	S/C+	MEJORAMIENTO DEL SISTEMA DE AGUA POTABLE Y ALCANTARILLADO SANITARIO EN EL DISTRITO DE PARIAHUANCA, PROVINCIA DE HUANCAYO, REGION JUNIN	S/E	VIVIENDA, CONSTRUCCION Y SANEAMIENTO	IDEA*	PARIAHUANCA
3	S/C+	MEJORAMIENTO DEL SISTEMA DE AGUA POTABLE Y ALCANTARILLADO SANITARIO EN EL DISTRITO DE SANTO DOMINGO DE ACOBAMBA, PROVINCIA DE HUANCAYO, REGION JUNIN	S/E	VIVIENDA, CONSTRUCCION Y SANEAMIENTO	IDEA**	SANTO DOMINGO DE ACOBAMBA
4	S/C+	MEJORAMIENTO Y AMPLIACION DEL SISTEMA DE AGUA POTABLE Y ALCANTARILLADO DEL LOS DISTRITOS DE SANTO DOMINGO DE ACOBAMBA, HUASICANCHA, COLCA, CHUPURO, HUACRAPUIO, PUCARA-HUANCAYO - JUNIN	S/E	VIVIENDA CONSTRUCCION Y SANEAMIENTO	IDEA**	HUASICANCHA, COLCA, CHUPURO, HUACRAPUIO, PUCARA.
5	S/C+	MEJORAMIENTO Y AMPLIACION DEL SISTEMA DE AGUA POTABLE Y ALCANTARILLADO DEL LOS DISTRITOS DE CHACAPAMPA, CHICCHE, INGENIO- HUANCAYO - JUNIN	S/E	VIVIENDA CONSTRUCCION Y SANEAMIENTO	IDEA***	CHACAPAMPA, CHICCHE, INGENIO
6	S/C+	MEJORAMIENTO Y AMPLIACION DEL SISTEMA DE AGUA POTABLE Y ALCANTARILLADO DEL DISTRITO DE CHONGOS ALTO- HUANCAYO - JUNIN	S/E	VIVIENDA CONSTRUCCION Y SANEAMIENTO	IDEA****	CHONGOS ALTO
<b>PROYECTOS EXISTENTES EN EL BANCO DE PROYECTOS</b>						
1	80954	CONSTRUCCION DEL SISTEMA DE ALCANTARILLADO, CON PLANTA DE TRATAMIENTO DE LAS AGUAS RESIDUALES DE LA LOCALIDAD DE HUALHUAS, DISTRITO DE HUACRAPUQUIO - HUANCAYO - JUNIN	5,975,679.00	SALUD Y SANEAMIENTO	VIABLE**	HUACRAPUQUIO
2	76362	MEJORAMIENTO Y AMPLIACION DE LOS SERVICIOS DE SANEAMIENTO EN LAS LOCALIDADES DE ACOBAMBA, OXABAMBA, YANABAMBA, LIRCANA, DURASNOPATA Y SAN BARTOLOME, DISTRITO DE STO. DOMINGO DE ACOBAMBA - HUANCAYO - JUNIN	5,700,364.00	SALUD Y SANEAMIENTO	VIABLE**	SANTO DOMINGO DE ACOBAMBA
3	75787	AMPLIACION Y CONSTRUCCION DEL SISTEMA DE AGUA POTABLE CON CAPTACION VERTICAL SUBTERRANEA Y SISTEMA DE ALCANTARILLADO CON PLANTA DE TRATAMIENTO DE LAS AGUAS RESIDUALES LOCALIDAD DE HUACRAPUQUIO, DISTRITO DE HUACRAPUQUIO - HUANCAYO - JUNIN	5,269,228.00	SALUD Y SANEAMIENTO	VIABLE**	HUACRAPUQUIO
4	80950	CONSTRUCCION DEL SISTEMA DE AGUA POTABLE CON CAPTACION VERTICAL SUBTERRANEA DE LA LOCALIDAD DE HUALHUAS, DISTRITO DE HUACRAPUQUIO - HUANCAYO - JUNIN	4,113,221.00	SALUD Y SANEAMIENTO	VIABLE**	HUACRAPUQUIO

N°	Código SNIP	Nombre del Proyecto de Inversión Pública	Inversión Estimada (Mill. S/. )	Sector	Situación del PIP	Distrito
5	78993	AMPLIACION DEL SISTEMA DE ALCANTARILLADO, CON PLANTA DE TRATAMIENTO DE LAS AGUAS RESIDUALES DE LA LOCALIDAD DE HUASICANCHA, DISTRITO DE HUASICANCHA - HUANCAYO - JUNIN	3,105,211.00	SALUD Y SANEAMIENTO	VIABLE**	HUASICANCHA
6	199835	MEJORAMIENTO Y AMPLIACION DEL SISTEMA DE AGUA POTABLE Y ALCANTARILLADO CHACAPAMPA, DISTRITO DE CHACAPAMPA - HUANCAYO - JUNIN	2,838,220.00	SANEAMIENTO	VIABLE	CHACAPAMPA
7	241180	AMPLIACION Y MEJORAMIENTO DEL SISTEMA DE AGUA POTABLE Y ALCANTARILLADO DE LA LOCALIDAD DE LUCMA; LAMPA, DISTRITO DE PARIAHUANCA - HUANCAYO - JUNIN	2,649,767.00	SANEAMIENTO	VIABLE*	PARIAHUANCA
8	218080	MEJORAMIENTO, AMPLIACION DEL SISTEMA DE AGUA POTABLE Y ALCANTARILLADO DE LA LOCALIDAD DE COLCA, DISTRITO DE COLCA - HUANCAYO - JUNIN	2,350,549.00	SANEAMIENTO	EN EVALUACION**	COLCA
9	209669	AMPLIACION Y MEJORAMIENTO DEL SISTEMA DE AGUA POTABLE Y CONSTRUCCIÓN DE ALCANTARILLADO DE LA LOCALIDAD DE YANABAMBA, DISTRITO DE SANTO DOMINGO DE ACOBAMBA - HUANCAYO - JUNIN	2,255,230.00	SANEAMIENTO	VIABLE**	SANTO DOMINGO DE ACOBAMBA
10	84855	CONSTRUCCION DEL SISTEMA DE AGUA POTABLE Y ALCANTARILLADO CON PLANTA DE TRATAMIENTO DE SUS AGUAS RESIDUALES DE LA LOCALIDAD DE ACOBAMBA, DISTRITO DE STO. DOMINGO DE ACOBAMBA - HUANCAYO - JUNIN	2,141,572.00	SALUD Y SANEAMIENTO	VIABLE**	SANTO DOMINGO DE ACOBAMBA
11	84955	CONSTRUCCION DEL SISTEMA DE AGUA POTABLE Y ALCANTARILLADO CON PLANTA DE TRATAMIENTO DE SUS AGUAS RESIDUALES DE LA LOCALIDAD DE YANABAMBA, DISTRITO DE STO. DOMINGO DE ACOBAMBA - HUANCAYO - JUNIN	2,116,754.00	SALUD Y SANEAMIENTO	VIABLE**	SANTO DOMINGO DE ACOBAMBA
12	206720	AMPLIACION Y MEJORAMIENTO DEL SISTEMA DE AGUA POTABLE Y CONSTRUCCION DE ALCANTARILLADO DE LA LOCALIDAD DE SANTO DOMINGO DE ACOBAMBA, DISTRITO DE SANTO DOMINGO DE ACOBAMBA - HUANCAYO - JUNIN	1,946,555.00	SANEAMIENTO	VIABLE**	SANTO DOMINGO DE ACOBAMBA
13	93600	MEJORAMIENTO DE LA CAPACIDAD RESOLUTIVA DEL CENTRO DE SALUD DE LAMPA PARIAHUANCA, MICRO RED LA LIBERTAD, RED VALLE DEL MANTARO DISA JUNIN, PROVINCIA DE HUANCAYO - JUNIN	1,607,087.00	SALUD Y SANEAMIENTO	EN EVALUACION*	PARIAHUANCA
14	240956	AMPLIACION Y MEJORAMIENTO DEL SISTEMA DE ALCANTARILLADO DE LA LOCALIDAD DE SAN BALVIN, DISTRITO DE PARIAHUANCA - HUANCAYO - JUNIN	1,544,584.00	SANEAMIENTO	VIABLE*	PARIAHUANCA
15	243438	MEJORAMIENTO DEL SERVICIO DE AGUA POTABLE E INSTALACIÓN DEL SERVICIO DE DESAGÜE EN EL CC.PP. RURAL LIBERTAD DE OCCORO, DISTRITO DE PARIAHUANCA - HUANCAYO - JUNIN	1,511,073.00	SANEAMIENTO	VIABLE*	PARIAHUANCA
16	195273	MEJORAMIENTO DEL SISTEMA DE AGUA POTABLE E INSTALACION DEL SERVICIO DE ALCANTARILLADO EN LA LOCALIDAD DE CHICCHE, DISTRITO DE CHICCHE - HUANCAYO - JUNIN	1,504,953.00	SANEAMIENTO	VIABLE	CHICCHE
17	172041	MEJORAMIENTO , AMPLIACION DELL SISTEMA DE AGUA POTABLE Y CONSTRUCCION DE ALCANTARILLADO EN LA LOCALIDAD DE SAN BALVIN, DISTRITO DE PARIAHUANCA - HUANCAYO - JUNIN	1,289,440.00	SANEAMIENTO	EN EVALUACION*	PARIAHUANCA

N°	Código SNIP	Nombre del Proyecto de Inversión Pública	Inversión Estimada (Mill. S/. )	Sector	Situación del PIP	Distrito
18	84945	CONSTRUCCION DEL SISTEMA DE AGUA POTABLE Y ALCANTARILLADO DE LA LOCALIDAD DE DURASNOPATA, DISTRITO DE STO. DOMINGO DE ACOBAMBA - HUANCAYO - JUNIN	1,282,401.00	SALUD Y SANEAMIENTO	VIABLE**	SANTO DOMINGO DE ACOBAMBA
19	84964	CONSTRUCCION DEL SISTEMA DE AGUA POTABLE Y ALCANTARILLADO DE LA LOCALIDAD DE LIRCANA , DISTRITO DE STO. DOMINGO DE ACOBAMBA - HUANCAYO - JUNIN	1,247,955.00	SALUD Y SANEAMIENTO	VIABLE**	SANTO DOMINGO DE ACOBAMBA
20	115369	CONSTRUCCION DEL SISTEMA DE ALCANTARILLADO - POTACA VISTA ALEGRE DISTRITO DE CHICCHE, PROVINCIA DE HUANCAYO - JUNIN	1,127,377.00	SANEAMIENTO	VIABLE	CHICCHE
21	172098	MEJORAMIENTO , AMPLIACION DEL SERVICIO DE AGUA POTABLE Y SANEAMIENTO EN EL CENTRO POBLADO SAN BALVIN, DISTRITO DE PARIAHUANCA - HUANCAYO - JUNIN	898,628.00	SANEAMIENTO	EN EVALUACION*	PARIAHUANCA
22	200194	INSTALACION DEL SISTEMA DE AGUA POTABLE Y SANEAMIENTO DEL CC.PP NUEVO SANTA ROSA DE HUACRAMASANA - PITITAYO, DISTRITO DE CHICCHE - HUANCAYO - JUNIN	685,183.00	SANEAMIENTO	VIABLE	CHICCHE
23	205655	MEJORAMIENTO DEL SISTEMA DE AGUA POTABLE DE LLULLAPUQUIO A HUASICANCHA, DISTRITO DE HUASICANCHA - HUANCAYO - JUNIN	434,872.00	SANEAMIENTO	VIABLE**	HUASICANCHA
24	153582	AMPLIACION DE SISTEMA DE AGUA POTABLE POTABLE ACOCANCHA HUASICANCHA, DISTRITO DE HUASICANCHA - HUANCAYO - JUNIN	416,916.00	SANEAMIENTO	VIABLE**	HUASICANCHA
25	169102	AMPLIACION DE SANEAMIENTO BASICO DE AGUA Y DESAGUE DE LA CALLES LA BREÑA, LOS INCAS, LA MAR Y CONEXIONES DOMICILIARIAS DE LA AVENIDA CEMENTERIO Y CALLE MANTARO, DISTRITO DE HUACRAPUQUIO - HUANCAYO - JUNIN	403,735.00	SANEAMIENTO	VIABLE**	HUACRAPUQUIO
26	181553	AMPLIACION Y MEJORAMIENTO AGUA POTABLE Y LETRINAS SANITARIAS DE ROSASPAMPA, DISTRITO DE SANTO DOMINGO DE ACOBAMBA - HUANCAYO - JUNIN	382,726.00	SANEAMIENTO	VIABLE**	SANTO DOMINGO DE ACOBAMBA
27	229332	AMPLIACION Y MEJORAMIENTO DEL SISTEMA DE AGUA POTABLE Y LETRINAS SANITARIAS DE LA LOCALIDAD DE COPIS - HUACHICNA, DISTRITO DE PARIAHUANCA - HUANCAYO - JUNIN	364,908.00	SANEAMIENTO	VIABLE*	PARIAHUANCA
28	182113	MEJORAMIENTO DEL SISTEMA DE AGUA POTABLE Y LETRINAS SANITARIAS EN EL ANEXO DE HUANUSCO, DISTRITO DE PARIAHUANCA - HUANCAYO - JUNIN	358,619.00	SANEAMIENTO	VIABLE*	PARIAHUANCA
29	213972	CREACION DE CANAL ENTUBADO CON CAJA DE CAPTACION, LINEA DE CONDUCCION Y RESERVORIO PARA AGUA POTABLE DE FRANCISCO MOYA, DISTRITO DE SANTO DOMINGO DE ACOBAMBA - HUANCAYO - JUNIN	355,908.00	SANEAMIENTO	VIABLE**	SANTO DOMINGO DE ACOBAMBA
30	220308	AMPLIACION DEL SISTEMA DE AGUA POTABLE Y CONSTRUCCION DE SANEAMIENTO BASICO EN LA COMUNIDAD CAMPESINA DE PALMAYOC, DISTRITO DE CHONGOS ALTO - HUANCAYO - JUNIN	352,466.00	SANEAMIENTO	VIABLE	CHONGOS ALTO
31	193396	MEJORAMIENTO DE LOS SERVICIOS DE AGUA POTABLE Y DISPOSICIÓN DE EXCRETAS EN EL C.P. DE SAN BALVIN, DISTRITO DE PARIAHUANCA - HUANCAYO - JUNIN	341,567.00	SANEAMIENTO	VIABLE*	PARIAHUANCA

32	136090	MEJORAMIENTO Y AMPLIACION DEL SISTEMA DE AGUA POTABLE LLACSAPIRCA, DISTRITO DE PARIHUANCA - HUANCAYO - JUNIN	325,538.00	SANEAMIENTO	VIABLE*	PARIHUANCA
33	214019	AMPLIACION DE CANAL ENTUBADO DE MANZANAPATA Y CREACION DE CANAL ENTUBADO CON CAJA DE CAPTACION, LINEA DE CONDUCCION Y RESERVOIRIO PARA AGUA POTABLE DE SILLAPATA - MOYA, DISTRITO DE SANTO DOMINGO DE ACOBAMBA - HUANCAYO - JUNIN	299,824.00	SANEAMIENTO	VIABLE**	SANTO DOMINGO DE ACOBAMBA
34	138582	MEJORAMIENTO Y AMPLIACION DEL SISTEMA DE AGUA POTABLE E INSTALACION DE LETRINAS EN EL CENTRO POBLADO DE HUANCAYO CORRAL DISTRITO DE CHACAPAMPA, PROVINCIA DE HUANCAYO - JUNIN	292,459.00	SANEAMIENTO	EN EVALUACION***	CHACAPAMPA
35	166422	AMPLIACION Y MEJORAMIENTO DE LA LINEA DE CONDUCCION, CONSTRUCCION DE CAPTACION DEL SISTEMA DE AGUA POTABLE ,, DISTRITO DE HUASICANCHA - HUANCAYO - JUNIN	270,226.00	SANEAMIENTO	VIABLE**	HUASICANCHA
36	185128	AMPLIACION Y MEJORAMIENTO DEL SISTEMA DE AGUA POTABLE Y LETRINAS SANITARIAS DE LA LOCALIDAD DE NUEVA LIBERTAD DE PUNTO, DISTRITO DE SANTO DOMINGO DE ACOBAMBA - HUANCAYO - JUNIN	240,026.00	SANEAMIENTO	VIABLE**	SANTO DOMINGO DE ACOBAMBA

**PRIORIDAD:**

(\*) Altamente prioritario.

(\*\*) Prioritario.

(\*\*\*) Poco prioritario.

(\*\*\*\*) Con baja prioridad.

**EJE****ESTRATEGICO II: OPORTUNIDADES Y ACCESO A LOS SERVICIOS**

Objetivo Provincial: Desarrollo humano sostenible e inclusivo con acceso universal a los servicios básicos.

Objetivo específico 4: Desarrollo Humano sostenible con acceso universal de la población a servicios adecuados de agua, saneamiento y electrificación.

Programa: Programa de desagüe fluvial

Entidad

Vivienda, Construcción y Saneamiento

Responsable:

Nivel de gobierno

Local

que participa en la ejecución del PP:

N°	Código SNIP	Nombre del Proyecto de Inversión Pública	Inversión Estimada (Mill. S/. )	Sector	Situación del PIP	Distrito
		<b>TOTAL=</b>	168,463,588.06			
1	S/C+	MEJORAMIENTO DE ALCANTARILLADO PLUVIAL EN LAS VIAS LOCALES DE LOS DISTRITOS DE LA ZONA ESTE-SANTO DOMINGO DE ACOBAMBA, PARIHUANCA- DE LA PROVINCIA DE HUANCAYO, REGION JUNIN	S/E	VIVIENDA CONSTRUCCION Y SANEAMIENTO	IDEA****	SANTO DOMINGO DE ACOBAMBA, PARIHUANCA
2	S/C+	MEJORAMIENTO DE ALCANTARILLADO PLUVIAL EN LAS VIAS LOCALES DE LOS DISTRITOS DE LA ZONA METROPOLINATA-EL TAMBO, PILCOMAYO, CHILCA-DE LA PROVINCIA DE HUANCAYO, REGION JUNIN	S/E	VIVIENDA CONSTRUCCION Y SANEAMIENTO	IDEA*	EL TAMBO, PILCOMAYO, CHILCA
3	S/C+	MEJORAMIENTO DE ALCANTARILLADO PLUVIAL EN LAS VIAS LOCALES DE LOS DISTRITOS DE LA ZONA SUR-HUANCAN, HUAYUCACHI , VIKES, HUACRAPUQUIO, PUCARA, SAPALLANGA, CHUPURO, CULLHUAS-DE LA PROVINCIA DE HUANCAYO, REGION JUNIN	S/E	VIVIENDA CONSTRUCCION Y SANEAMIENTO	IDEA****	HUANCAN, HUAYUCACHI , VIKES, HUACRAPUQUIO, PUCARA, SAPALLANGA, CHUPURO, CULLHUAS

N°	Código SNIP	Nombre del Proyecto de Inversión Pública	Inversión Estimada (Mill. S/.)	Sector	Situación del PIP	Distrito
4	S/C+	MEJORAMIENTO DE ALCANTARILLADO PLUVIAL EN LAS VIAS LOCALES DE LOS DISTRITOS DE LA ZONA SUROESTE-COLCA, CHICCHE, CHONGOS ALTO, CARHUACALLANGA, CHACAPAMPA, HUASICANCHA-DE LA PROVINCIA DE HUANCAYO, REGION JUNIN	S/E	VIVIENDA CONSTRUCCION Y SANEAMIENTO	IDEA****	COLCA, CHICCHE, CHONGOS ALTO, CARHUACALLANGA, CHACAPAMPA, HUASICANCHA
5	S/C+	MEJORAMIENTO DE ALCANTARILLADO PLUVIAL EN LAS VIAS LOCALES DE LOS DISTRITOS DE LA ZONA NORTE-HUALHUAS, SAN AGUSTIN DE CAJAS, SAN JERONIMO DE TUNAN, QUILCAS, INGENIO, SAN PEDRO DE SAÑO, QUICHUAY, SICAYA-DE LA PROVINCIA DE HUANCAYO, REGION JUNIN	S/E	VIVIENDA CONSTRUCCION Y SANEAMIENTO	IDEA****	HUALHUAS, SAN AGUSTIN DE CAJAS, SAN JERONIMO DE TUNAN, QUILCAS, INGENIO, SAN PEDRO DE SAÑO, QUICHUAY, SICAYA
<b>PROYECTOS EXISTENTES EN EL BANCO DE PROYECTOS</b>						
1	205700	MEJORAMIENTO DE ALCANTARILLADO PLUVIAL SOBRE LA AV. OCOPILLA DESDE EL (TRAMO 1:JR. MILLER - JR. HUSARES DE JUNIN) Y SOBRE EL JR. HUSARES DE JUNIN (TRAMO 2: AV. OCOPILLA - RIO CHILCA) DEL SECTOR CB, DISTRITO DE HUANCAYO, PROVINCIA DE HUANCAYO - JUNIN	113,939.46	VIVIENDA CONSTRUCCION Y SANEAMIENTO	VIABLE	HUANCAYO
2	174809	INSTALACION DEL DESAGUE PLUVIAL AV. FERROCARRIL, TRAMO AV. LEONCIO PRADO - RIO ALI (LADO ESTE Y OESTE), DISTRITO DE CHILCA - HUANCAYO - JUNIN	499,623.00	VIVIENDA CONSTRUCCION Y SANEAMIENTO	VIABLE	CHILCA
3	160081	CONSTRUCCION DE ALCANTARILLADO PLUVIAL AV. PROCERES TRAMO: JR. HUMBOLDT - JR. FCO. TOLEDO, JR. FCO. TOLEDO TRAMO: AV. PROCERES - RIO ALI, DISTRITO DE CHILCA - HUANCAYO - JUNIN	916,698.00	VIVIENDA CONSTRUCCION Y SANEAMIENTO	VIABLE	CHILCA
4	239064	MEJORAMIENTO DEL SISTEMA DE DESAGUE PLUVIAL EN EL PJE. ARENALES (TRAMO: AV. LA ESPERANZA - PJE. YURIMAGUAS) Y PJE. YURIMAGUAS (TRAMO: JR. MANUEL SCORZA - PJE. ARENALES), DISTRITO DE CHILCA - HUANCAYO - JUNIN	122,516.54	VIVIENDA CONSTRUCCION Y SANEAMIENTO	VIABLE	CHILCA
5	88848	CONSTRUCCION DEL SISTEMA DE ALCANTARILLADO PLUVIAL DE LA AV. MCAL. CASTILLA CDRAS. 5, 17 Y 18 JR. HUMBOLT CDRAS. 1, 2 Y 3 PJE. RAIMONDI CDRAS. 1 Y 2 PJE. DURAND C-1, PJE. VIRU C-1 Y PJE. CASTILLA C-1 DEL ,, DISTRITO DE CHILCA - HUANCAYO - JUNIN	189,818.00	VIVIENDA CONSTRUCCION Y SANEAMIENTO	VIABLE	CHILCA
6	47152	CONSTRUCCION DE ALCANTARILLADO PLUVIAL AV. FERROCARRIL - JR. ROSARIO - AV. FLOR DE MAYO. TRAMO AV. HUAYTAPALLANA - JR. ROSARIO - AV. EVITAMIENTO, DISTRITO DE EL TAMBO - HUANCAYO - JUNIN	266,350.00	VIVIENDA CONSTRUCCION Y SANEAMIENTO	VIABLE	EL TAMBO
7	167737	MEJORAMIENTO DEL SISTEMA DE ALCANTARILLADO SANITARIO RED COLECTORA DEL JR. PARRA DEL RIEGO TRAMO: JR. TACNA - JR. SUCRE - EL TAMBO	99,227.00	VIVIENDA CONSTRUCCION Y SANEAMIENTO	VIABLE	EL TAMBO

N°	Código SNIP	Nombre del Proyecto de Inversión Pública	Inversión Estimada (Mill. S/.)	Sector	Situación del PIP	Distrito
8	115673	AMPLIACION DEL EMISOR DE ALCANTARILLADO PLUVIAL DESCARGA AV. PARRA DEL RIEGO CDRA. 20 - RIO MANTARO, SECTOR EL EDEN DISTRITO DE EL TAMBO - HUANCAYO - JUNIN**	939,600.06	VIVIENDA CONSTRUCCION Y SANEAMIENTO	VIABLE	EL TAMBO
9	168236	CONSTRUCCION DE UN COLECTOR PLUVIAL TRAMO JR. SEBASTIAN LORENTE - RIO MANTARO, DISTRITO DE EL TAMBO - HUANCAYO - JUNIN	4,305,360.00	MEDIO AMBIENTE	VIABLE	EL TAMBO
10	155806	CONSTRUCCION DE UN COLECTOR EN LA AV. JULIO SUMAR TRAMO AV. FERROCARRIL - RIO MANTARO, DISTRITO DE EL TAMBO - HUANCAYO - JUNIN	4,122,445.00	MEDIO AMBIENTE	VIABLE	EL TAMBO
11	160106	MEJORAMIENTO DEL SISTEMA DE DESAGUE PLUVIAL DE LA URB. COVITSA, DISTRITO DE EL TAMBO - HUANCAYO - JUNIN	1,173,289.00	MEDIO AMBIENTE	EN FORMULACION	EL TAMBO
12	131409	RECONSTRUCCION CANAL DE DESAGUE PLUVIAL Y TRATAMIENTO PAISAJISTICO JR. CAJAMARCA, DISTRITO DE SAN JERONIMO DE TUNAN - HUANCAYO - JUNIN	778,678.00	MEDIO AMBIENTE	VIABLE	SAN JERONIMO DE TUNAN
13	172594	CONSTRUCCION DEL CANAL DE AGUAS PLUVIALES EN EL AA.HH. LA VICTORIA, DISTRITO DE EL TAMBO - HUANCAYO - JUNIN	285,645.00	PROTECCIÓN SOCIAL	EN EVALUACION	EL TAMBO
14	249686	INSTALACION DEL SERVICIO DE ALCANTARILLADO PLUVIAL EN EL JR. LOS CONQUISTADORES, TRAMO AV. HUANCVELICA - RIO MANTARO, DISTRITO DE EL TAMBO - HUANCAYO - JUNIN	2,305,602.00	SANEAMIENTO	EN EVALUACION	EL TAMBO
15	160081	CONSTRUCCION DE ALCANTARILLADO PLUVIAL AV. PROCERES TRAMO: JR. HUMBOLDT - JR. FCO. TOLEDO, JR. FCO. TOLEDO TRAMO: AV. PROCERES - RIO ALI, DISTRITO DE CHILCA - HUANCAYO - JUNIN	916,698.00	SANEAMIENTO	VIABLE	CHILCA
16	194541	MEJORAMIENTO DEL SISTEMA DE DESAGUE PLUVIAL EN EL JR. MANUEL SCORZA (TRAMO: JR. GAMARRA - PJE. ARENALES), PJE. YURIMAGUAS (TRAMO: JR. MANUEL SCORZA - JR. MARISCAL CASTILLA) PJE. ARENALES (TRAMO: MANUEL SCORZA - PJE. YURIMAGUAS), DISTRITO DE CHILCA - HUANCAYO - JUNIN	819,910.00	SANEAMIENTO	VIABLE	CHILCA
17	208325	INSTALACION Y MEJORAMIENTO DEL SISTEMA DE DRENAJE PLUVIAL AV. FERROCARRIL TRAMO AV. JOSE C. MARIATEGUI - JR. CAJATAMBO, DISTRITO DE EL TAMBO - HUANCAYO - JUNIN	340,395.00	SANEAMIENTO	VIABLE	EL TAMBO
18	163558	MEJORAMIENTO CERCO PERIMETRICO E INSTALACION DE CANAL PLUVIAL ESTACION DE BOMBEO AGUA DE LAS VIRGENES SECTOR AGUA DE LAS VIRGENES - EL TAMBO, HUANCAYO - JUNIN	267,794.00	SANEAMIENTO	VIABLE	EL TAMBO



N°	Código SNIP	Nombre del Proyecto de Inversión Pública	Inversión Estimada (Mill. S/.)	Sector	Situación del PIP	Distrito
<b>PROYECTOS EN IDEA PLANTEADOS POR LOS DISTRITOS</b>						
1	S/C	INSTALACION DEL SISTEMA DE DESAGUE PLUVIAL EN EL DISTRITO DE HUANCAYO, PROVINCIA DE HUANCAYO - JUNIN	150,000,000.00	VIVIENDA CONSTRUCCION Y SANEAMIENTO	IDEA*	HUANCAYO

**PRIORIDAD:**

(\*) Altamente prioritario.

(\*\*) Prioritario.

(\*\*\*) Poco prioritario.

(\*\*\*\*) Con baja prioridad.

**EJE ESTRATEGICO II: OPORTUNIDADES Y ACCESO A LOS SERVICIOS**

Objetivo Provincial: Desarrollo humano sostenible e inclusivo con acceso universal a los servicios básicos.

Objetivo específico 4: Desarrollo Humano sostenible con acceso universal de la población a servicios adecuados de agua, saneamiento y electrificación.

Programa: Programa de acceso y uso de electrificación rural

Entidad Responsable: Municipalidades de la provincia de Huancayo

Nivel de gobierno que participa en la ejecución del PP: Local

N°	Código SNIP	Nombre del Proyecto de Inversión Pública	Inversión Estimada (Mill. S/.)	Sector	Situación del PIP	Distrito
		<b>TOTAL=</b>	5,451,886.00			
1	S/C+	AMPLIACION E INSTALACION DEL SERVICIO DE ENERGIA ELECTRICA EN EL DISTRITO DE SANTO DOMINGO DE ACOBAMBA, PROVINCIA DE HUANCAYO, REGION JUNIN	S/E	ENERGÍA	IDEA*	SANTO DOMINGO DE ACOBAMBA
2	S/C+	AMPLIACION E INSTALACION DEL SERVICIO DE ENERGIA ELECTRICA LOS DISTRITOS DE PARIAHUANCA, HUASICANCHA, CHACAPAMPA, PROVINCIA DE HUANCAYO, REGION JUNIN	S/E	ENERGÍA	IDEA**	PARIAHUANCA, HUASICANCHA, CHACAPAMPA
3	S/C+	AMPLIACION E INSTALACION DEL SERVICIO DE ENERGIA ELECTRICA LOS DISTRITOS DE CHONGOS ALTO, CHICCHE, COLCA, CULLHUAS, CHUPURO, HUACRAPUQUIO, PUCARA, SAPALLANGA, HUANCAN, SICAYA, QUILCAS, INGENIO, PROVINCIA DE HUANCAYO, REGION JUNIN	S/E	ENERGÍA	IDEA***	CHONGOS ALTO, CHICCHE, COLCA, CULLHUAS, CHUPURO, HUACRAPUQUIO, PUCARA, SAPALLANGA, HUANCAN, SICAYA, QUILCAS, INGENIO
4	S/C+	AMPLIACION E INSTALACION DEL SERVICIO DE ENERGIA ELECTRICA EN EL DISTRITOS DE QUICHUAY, PROVINCIA DE HUANCAYO, REGION JUNIN	S/E	ENERGÍA	IDEA****	QUICHUAY

**PROYECTOS EXISTENTES EN EL BANCO DE PROYECTOS**

1	235139	CONSTRUCCION DE LA ELECTRIFICACION HUANCAMAYO - UNIÓN MARIPOSA Y LOCALIDADES ANEXAS, DISTRITO DE SANTO DOMINGO DE ACOBAMBA - HUANCAYO - JUNIN	1,667,122.00	ENERGÍA	VIABLE	SANTO DOMINGO DE ACOBAMBA
2	241938	INSTALACION DEL SERVICIO DE ELECTRICIDAD A 13 LOCALIDADES, DISTRITO DE PARIAHUANCA - HUANCAYO - JUNIN	1,655,322.00	ENERGÍA	VIABLE	PARIAHUANCA

N°	Código SNIP	Nombre del Proyecto de Inversión Pública	Inversión Estimada (Mill. S/.)	Sector	Situación del PIP	Distrito
3	70516	AMPLIACION DE LINEAS Y REDES PRIMARIAS PARA EL ANEXO DE MOYA Y BARRIO DE CHAHUALPATA ANEXO MOYA, DISTRITO DE STO. DOMINGO DE ACOBAMBA - HUANCAYO - JUNIN	296,299.00	ENERGIA Y RECURSOS MINERALES	VIABLE	SANTO DOMINGO DE ACOBAMBA
4	85366	AMPLIACION DEL SUBSISTEMA DE DISTRIBUCION PRIMARIA Y SECUNDARIA DE LA LOCALIDAD ESPERANZA CHANCA DISTRITO DE CHUPURO, PROVINCIA DE HUANCAYO - JUNIN	229,315.00	ENERGIA Y RECURSOS MINERALES	EN FORMULACION	CHUPURO
5	176563	MEJORAMIENTO Y PUESTA EN SERVICIO DE LA SUB ESTACION DE MOYA Y CHAHUALPATA, DISTRITO DE SANTO DOMINGO DE ACOBAMBA - HUANCAYO - JUNIN	12,000.00	ENERGÍA	VIABLE	SANTO DOMINGO DE ACOBAMBA
6	238911	INSTALACION DE SUB ESTACION TRIFASICA DE 33KV. A 440 KV. PARA EL POZO TUBULAR DE SANTA ROSA DEL, DISTRITO DE PILCOMAYO - HUANCAYO - JUNIN	141,828.00	ENERGÍA	VIABLE	PILCOMAYO
<b>PROYECTOS EN IDEA PLANTEADOS POR LOS DISTRITOS</b>						
1		AMPLIACION Y MEJORAMIENTO DEL SISTEMA DE ELECTRIFICACION RURAL DEL ANEXO DE TANQUISCANCHA, DISTRITO DE CHILCA, PROVINCIA DE HUANCAYO, REGION JUNIN	700,000.00	ENERGIA Y MINAS	IDEA	CHILCA
2		AMPLIACIÓN DE REDES DE ENERGÍA A DOMICILIOS EN EL DISTRITO DE HUAYUCACHI, EN LA PROVINCIA DE HUANCAYO, REGION JUNIN	750,000.00	ENERGIA Y MINAS	IDEA	HUAYUCACHI

**PRIORIDAD:**

(\*) Altamente prioritario.  
 (\*\*) Prioritario.  
 (\*\*\*) Poco prioritario.  
 (\*\*\*\*) Con baja prioridad.

**EJE ESTRATEGICO II: OPORTUNIDADES Y ACCESO A LOS SERVICIOS**

Objetivo Provincial: Desarrollo humano sostenible e inclusivo con acceso universal a los servicios básicos.

Objetivo específico 5: Acceso y mejoramiento de la vivienda de la población.

Programa: Programa de vivienda para familias de recursos escasos.

Entidad Responsable: Municipalidades de la provincia de Huancayo

Nivel de gobierno que participa en la ejecución del PP: Local

N°	Código SNIP	Nombre del Proyecto de Inversión Pública	Inversión Estimada (Mill. S/.)	Sector	Situación del PIP	Distrito
		<b>TOTAL=</b>	0.00			
1	S/C+	MEJORAMIENTO DE SERVICIOS DE PREVENCIÓN ANTE RIESGOS DE COLAPSO DE VIVIENDAS EN CONDICIONES FÍSICAS INADECUADAS PARA FAMILIAS CON POBREZA Y EXTREMA POBREZA EN LOS DISTRITOS DE CHONGOS ALTO, CHACAPAMPA, CHICCHE, CULLHUAS, PUCARA- PROVINCIA DE HUANCAYO-JUNIN	S/E	VIVIENDA	IDEA*	CHONGOS ALTO, CHACAPAMPA, CHICCHE, CULLHUAS, PUCARA

N°	Código SNIP	Nombre del Proyecto de Inversión Pública	Inversión Estimada (Mill. S/.)	Sector	Situación del PIP	Distrito
2	S/C+	MEJORAMIENTO DE SERVICIOS DE PREVENCIÓN ANTE RIESGOS DE COLAPSO DE VIVIENDAS EN CONDICIONES FÍSICAS INADECUADAS PARA FAMILIAS CON POBREZA Y EXTREMA POBREZA EN LOS DISTRITOS DE HUASICANCHA, CARHUACALLANGA, HUACRAPUQUIO, QUILCAS, QUICHUAY-PROVINCIA DE HUANCAYO-JUNIN	S/E	VIVIENDA	IDEA**	HUASICANCHA, CARHUACALLANGA, HUACRAPUQUIO, QUILCAS, QUICHUAY
3	S/C+	MEJORAMIENTO DE SERVICIOS DE PREVENCIÓN ANTE RIESGOS DE COLAPSO DE VIVIENDAS EN CONDICIONES FÍSICAS INADECUADAS PARA FAMILIAS CON POBREZA Y EXTREMA POBREZA EN LOS DISTRITOS DE PARIAHUANCA, SANTO DOMINGO DE ACOBAMBA, SAPALLANGA, HUANCAN, CHILCA, SICAYA, SAN AGUSTIN, INGENIO-PROVINCIA DE HUANCAYO-JUNIN	S/E	VIVIENDA	IDEA***	PARIAHUANCA, SANTO DOMINGO DE ACOBAMBA, SAPALLANGA, HUANCAN, CHILCA, SICAYA, SAN AGUSTIN, INGENIO
4	S/C+	MEJORAMIENTO DE SERVICIOS DE PREVENCIÓN ANTE RIESGOS DE COLAPSO DE VIVIENDAS EN CONDICIONES FÍSICAS INADECUADAS PARA FAMILIAS CON POBREZA Y EXTREMA POBREZA EN LOS DISTRITOS DE HUANCAYO, EL TAMBO, SAN AGUSTIN, SAÑO, SAN JERONIMO-PROVINCIA DE HUANCAYO-JUNIN	S/E	VIVIENDA	IDEA****	HUANCAYO, EL TAMBO, SAN AGUSTIN, SAÑO, SAN JERONIMO.

**PRIORIDAD:**

(\*) Altamente prioritario.

(\*\*) Prioritario.

(\*\*\*) Poco prioritario.

(\*\*\*\*) Con baja prioridad.

## **EJE ESTRATEGICO 3**

GOBIERNO LOCAL, GOBERNABILIDAD Y  
SEGURIDAD CIUDADANA

**EJE ESTRATÉGICO III:  
GOBIERNO LOCAL, GOVERNABILIDAD Y SEGURIDAD CIUDADANA**

**OBJETIVO PROVINCIAL:** Gobierno local moderno, descentralizado, eficiente participativo, inclusivo y ético al servicio del ciudadano y del desarrollo sostenible.

**F. PROGRAMAS ESTRATÉGICOS<sup>29</sup>**

Nº	PG/ PY	Título	Ámbito	Descripción - Resultado esperado	Monto estimado <sup>30</sup> (S/.)
1	PG	Programa de Gobierno Electrónico	Provincial	Desarrollar proyectos de gobierno electrónico a efectos de contar con un Gobierno local moderno	s.i
2	PG	Programa de agilidad y eficiencia de la administración pública.	Provincial	Desarrollar proyectos para la agilidad y eficiencia de la administración pública a efectos de reducir el tiempo de entrega de permisos municipales.	120,000.00
3	PG	Programa de mejoramiento e implementación de centros de atención al ciudadano.	Provincial	Infraestructura para la toma de acuerdos de la población organizada.	131,010,043.00
5	PG	Programa de lucha contra la corrupción	Provincial	Establecerá nuevos mecanismos para la detección de actos de corrupción.	182,529.20
4	PG	Programa de reducción de los delitos y faltas que afectan la seguridad ciudadana	Provincia	Incluye la mejora de procesos, el desarrollo e implementación de sistemas de información, la construcción de comisarías, la dotación de equipos y las capacitaciones así como las mejoras remunerativas de serenazgo. Asimismo, fortalecerá las capacidades operativas y de coordinación interinstitucional de los comités de seguridad ciudadana.	15,992,750.00
5	PG	Programa preventivo contra el pandillaje Juvenil	Provincia	Programa para atenuar los factores de riesgo que inducen a los jóvenes a conductas negativas en la sociedad.	2,472,927.00
7	PG	Incremento de la práctica de actividades físicas, deportivas y recreativas en la población	Provincia	Busca incrementar la práctica de actividades físicas, deportivas y recreativas de la población de 12 a más años de edad	64,772,651.07
<b>TOTAL =</b>					214,550,900.00

PG: Programa, PY: Proyecto.

<sup>29</sup> Programas formulados de acuerdo a la "Guía Informativa -Programas Presupuestales con articulación territorial" de la DGPP, además con los programas planteado por el CEPLAN en el Plan Bicentenario: Perú hacia el 2021.

<sup>30</sup> Monto de Inversión de proyectos existentes en el Banco de Proyectos del SNIP de los 28 distritos, que aun no han sido ejecutados, además de proyectos en idea planteados por el equipo técnico de los distritos.

**EJE ESTRATEGICO III: GOBIERNO LOCAL , GOBERNABILIDAD Y SEGURIDAD CIUDADANA**

Objetivo Provincial: Gestión municipal moderna, descentralizado, eficiente participativo, inclusivo y ético al servicio del ciudadano y del desarrollo sostenible.

Objetivo específico 1: Agilidad, transparencia y eficacia de la administración pública en todos sus niveles, al servicio de los derechos de las personas en general y de los emprendedores e inversionistas en particular, con revaloración de los servidores y funcionarios públicos.

Programa: Programa de Gobierno Electrónico

Entidad Responsable: Municipalidades de la provincia de Huancayo

Nivel de gobierno que participa en la ejecución del PP: Local

N°	Código SNIP	Nombre del Proyecto de Inversión Pública	Inversión Estimada (Mill. S/.)	Sector	Situación del PIP	Distrito
		<b>TOTAL=</b>	S.I			
1	S/C	MEJORAMIENTO DEL SERVICIO DE TRAMITE DOCUMENTARIO MEDIANTE IMPLEMENTACION DE TICs EN LOS DISTRITOS DE LA PROVINCIA DE HUANCAYO, REGION JUNIN		PRESIDENCIA DEL CONSEJO DE MINISTROS	IDEA*	28 DISTRITOS

**PRIORIDAD:**

(\*) Altamente prioritario.

(\*\*) Prioritario.

(\*\*\*) Poco prioritario.

(\*\*\*\*) Con baja prioridad.

**EJE ESTRATEGICO III: GOBIERNO LOCAL , GOBERNABILIDAD Y SEGURIDAD CIUDADANA**

Objetivo Provincial: Gobierno local moderno, descentralizado, eficiente participativo, inclusivo y ético al servicio del ciudadano y del desarrollo sostenible.

Objetivo específico 1: Agilidad, transparencia y eficacia de la administración pública en todos sus niveles, al servicio de los derechos de las personas en general y de los emprendedores e inversionistas en particular, con revaloración de los servidores y funcionarios públicos.

Programa: Programa de agilidad y eficiencia de la administración pública.

Entidad Responsable: Municipalidades de la provincia de Huancayo

Nivel de gobierno que participa en la ejecución del PP: Local

N°	Código SNIP	Nombre del Proyecto de Inversión Pública	Inversión Estimada (Mill. S/.)	Sector	Situación del PIP	Distrito
		<b>TOTAL=</b>	0.00			
1	S/C+	MEJORAMIENTO DEL SERVICIO DE ATENCION MUNICIPAL AL CIUDADANO EN LOS DISTRITOS DE LA ZONA ESTE-SANTO DOMINGO DE ACOBAMBA, PARIAHUANCA-DE LA PROVINCIA DE HUANCAYO, REGION JUNIN	S/E	PLANIFICACION	IDEA**	SANTO DOMINGO DE ACOBAMBA, PARIAHUANCA
2	S/C+	MEJORAMIENTO DEL SERVICIO DE ATENCION MUNICIPAL AL CIUDADANO EN LOS DISTRITOS DE LA ZONA METROPOLINATA-EL TAMBO, HUANCAYO, PILCOMAYO, CHILCA-DE LA PROVINCIA DE HUANCAYO, REGION JUNIN	S/E	PLANIFICACION	IDEA**	EL TAMBO, HUANCAYO, PILCOMAYO, CHILCA
3	S/C+	MEJORAMIENTO DEL SERVICIO DE ATENCION MUNICIPAL AL CIUDADANO EN LOS DISTRITOS DE LA ZONA SUR-HUANCAN, HUAYUCACHI , VIKUES, HUACRAPUQUIO, PUCARA, SAPALLANGA, CHUPURO, CULLHUAS-DE LA PROVINCIA DE HUANCAYO, REGION JUNIN	S/E	PLANIFICACION	IDEA**	HUANCAN, HUAYUCACHI , VIKUES, HUACRAPUQUIO, PUCARA, SAPALLANGA, CHUPURO, CULLHUAS

N°	Código SNIP	Nombre del Proyecto de Inversión Pública	Inversión Estimada (Mill. S/.)	Sector	Situación del PIP	Distrito
4	S/C+	MEJORAMIENTO DEL SERVICIO DE ATENCION MUNICIPAL AL CIUDADANO EN LOS DISTRITOS DE LA ZONA SUROESTE-COLCA, CHICCHE, CHONGOS ALTO, CARHUACALLANGA, CHACAPAMPA, HUASICANCHA-DE LA PROVINCIA DE HUANCAYO, REGION JUNIN	S/E	PLANIFICACION	IDEA**	COLCA, CHICCHE, CHONGOS ALTO, CARHUACALLANGA, CHACAPAMPA, HUASICANCHA
5	S/C+	MEJORAMIENTO DEL SERVICIO DE ATENCION MUNICIPAL AL CIUDADANO EN LOS DISTRITOS DE LA ZONA NORTE-HUALHUAS, SAN AGUSTIN DE CAJAS, SAN JERONIMO DE TUNAN, QUILCAS, INGENIO, SAN PEDRO DE SAÑO, QUICHUAY, SICAYA-DE LA PROVINCIA DE HUANCAYO, REGION JUNIN	S/E	PLANIFICACION	IDEA**	HUALHUAS, SAN AGUSTIN DE CAJAS, SAN JERONIMO DE TUNAN, QUILCAS, INGENIO, SAN PEDRO DE SAÑO, QUICHUAY, SICAYA

**PRIORIDAD:**

(\*) Altamente prioritario.

(\*\*) Prioritario.

(\*\*\*) Poco prioritario.

(\*\*\*\*) Con baja prioridad.

**EJE ESTRATEGICO III: GOBIERNO LOCAL , GOBERNABILIDAD Y SEGURIDAD CIUDADANA**

Objetivo Provincial: Gobierno local moderno, descentralizado, eficiente participativo, inclusivo y ético al servicio del ciudadano y del desarrollo sostenible.

Objetivo específico 1: Agilidad, transparencia y eficacia de la administración pública en todos sus niveles, al servicio de los derechos de las personas en general y de los emprendedores e inversionistas en particular, con revaloración de los servidores y funcionarios públicos.

Programa: Programa de mejoramiento e implementación de centros de atención al ciudadano.

Entidad Responsable: Municipalidades de la provincia de Huancayo

Nivel de gobierno que participa en la ejecución del PP: Local

N°	Código SNIP	Nombre del Proyecto de Inversión Pública	Inversión Estimada (Mill. S/.)	Sector	Situación del PIP	Distrito
		<b>TOTAL=</b>	131,010,043.00			
<b>PROYECTOS EXISTENTES DEL BANCO DE PROYECTOS</b>						
1	108547	CONSTRUCCION E IMPLEMENTACION DEL CENTRO CONVENCIONES SAN PEDRO DE SAÑO, PROVINCIA DE HUANCAYO - JUNIN	32,389,835.00	PRESIDENCIA DEL CONSEJO DE MINISTROS	VIABLE	SAN PEDRO DE SAÑO
2	104603	MEJORAMIENTO DE LAS CONDICIONES FISICAS, TECNICAS Y OPERATIVAS DE LA MUNICIPALIDAD DISTRITAL DE EL TAMBO, DISTRITO DE EL TAMBO - HUANCAYO - JUNIN	22,790,147.00	PRESIDENCIA DEL CONSEJO DE MINISTROS	VIABLE	EL TAMBO
3	189353	MEJORAMIENTO DE LA CAPACIDAD OPERATIVA DE LA GERENCIA DE OBRAS PUBLICAS DE LA MUNICIPALIDAD ,, PROVINCIA DE HUANCAYO - JUNIN**	18,824,141.00	PRESIDENCIA DEL CONSEJO DE MINISTROS	VIABLE	HUANCAYO
4	190319	MEJORAMIENTO Y AMPLIACION DEL SERVICIO INSTITUCIONAL DE LA EMPRESA MUNICIPAL - SEDAM HUANCAYO S.A. - PROVINCIA DE HUANCAYO - JUNIN	9,010,561.00	SANEAMIENTO	VIABLE	HUANCAYO

N°	Código SNIP	Nombre del Proyecto de Inversión Pública	Inversión Estimada (Mill. S/.)	Sector	Situación del PIP	Distrito
5	243471	MEJORAMIENTO DE LAS CONDICIONES FISICAS, TECNICAS Y OPERATIVAS DE LA MUNICIPALIDAD DISTRITAL DE CHILCA, DISTRITO DE CHILCA - HUANCAYO - JUNIN	8,104,113.00	PLANEAMIENTO, GESTIÓN Y RESERVA DE CONTINGENCIA	EN EVALUACION	CHILCA
6	84359	FORTALECIMIENTO INSTITUCIONAL DE LA MUNICIPALIDAD PROVINCIAL DE HUANCAYO, PROVINCIA DE HUANCAYO - JUNIN**	7,988,725.00	PRESIDENCIA DEL CONSEJO DE MINISTROS	VIABLE	HUANCAYO
7	176183	FORTALECIMIENTO DE LA CAPACIDAD OPERATIVA MUNICIPAL PARA LA EJECUCION DE PROYETOS VIALES EN EL, DISTRITO DE EL TAMBO - HUANCAYO - JUNIN	7,168,585.00	PLANEAMIENTO, GESTIÓN Y RESERVA DE CONTINGENCIA	VIABLE	EL TAMBO
8	235142	MEJORAMIENTO INSTITUCIONAL CON LA ADQUISICION DE MAQUINARIA PESADA DE LA MUNICIPALIDAD DISTRITAL DE SANTO DOMINGO DE ACOBAMBA, DISTRITO DE SANTO DOMINGO DE ACOBAMBA - HUANCAYO - JUNIN	5,134,334.00	TRANSPORTE	VIABLE	SANTO DOMINGO DE ACOBAMBA
9	175511	FORTALECIMIENTO INSTITUCIONAL PARA LA ADQUISICION DE MAQUINARIA PESADA DE LA MUNICIPALIDAD DISTRITAL DE CHILCA, DISTRITO DE CHILCA - HUANCAYO - JUNIN	2,588,190.00	PLANEAMIENTO, GESTIÓN Y RESERVA DE CONTINGENCIA	VIABLE	CHILCA
10	231253	RECUPERACION EN SERVICIOS COMERCIALES EN SEDAM HUANCAYO S.A PROVINCIA DE HUANCAYO-JUNIN	2,371,722.00	SANEAMIENTO	VIABLE	HUANCAYO
11	119115	FORTALECIMIENTO DE CAPACIDADES PARA EL ORDENAMIENTO TERRITORIAL DE HUANCAYO, PROVINCIA DE HUANCAYO - JUNIN	1,935,004.00	PLANEAMIENTO, GESTIÓN Y RESERVA DE CONTINGENCIA	VIABLE	HUANCAYO
12	30495	CONSTRUCCIÓN DEL LOCAL INSTITUCIONAL DEL SERVICIO DE ADMINISTRACIÓN TRIBUTARIA DE HUANCAYO	1,877,108.00	PRESIDENCIA DEL CONSEJO DE MINISTROS	VIABLE	HUANCAYO
13	152881	FORTALECIMIENTO E IMPLEMENTACION MUNICIPAL PARA EL MEJORAMIENTO DE OBRAS VIALES SANTO DOMINGO DE ACOBAMBA, DISTRITO DE SANTO DOMINGO DE ACOBAMBA - HUANCAYO - JUNIN	792,701.00	PLANEAMIENTO, GESTIÓN Y RESERVA DE CONTINGENCIA	VIABLE	SANTO DOMINGO DE ACOBAMBA
14	136259	FORTALECIMIENTO CON MAQUINARIA PESADA PARA LA MUNICIPALIDAD DISTRITAL DE SAN JERONIMO DE TUNAN, DISTRITO DE SAN JERONIMO DE TUNAN - HUANCAYO - JUNIN	734,103.00	PLANEAMIENTO, GESTIÓN Y RESERVA DE CONTINGENCIA	VIABLE	SAN JERONIMO DE TUNAN
15	158242	FORTALECIMIENTO INSTITUCIONAL E IMPLEMENTACION DE LA MUNICIPALIDAD DISTRITAL DE SAN JERONIMO DE TUNAN, DISTRITO DE SAN JERONIMO DE TUNAN - HUANCAYO - JUNIN	711,358.00	PLANEAMIENTO, GESTIÓN Y RESERVA DE CONTINGENCIA	VIABLE	SAN JERONIMO DE TUNAN
16	158977	REHABILITACION DEL LOCAL INSTITUCIONAL DEL SERVICIO DE ADMINISTRACIÓN TRIBUTARIA HUANCAYO - MPH, HUANCAYO, PROVINCIA DE HUANCAYO - JUNIN	634,017.00	PLANEAMIENTO, GESTIÓN Y RESERVA DE CONTINGENCIA	VIABLE	HUANCAYO
17	108293	FORTALECIMIENTO INTEGRAL DE LA GERENCIA DE DESARROLLO ECONOMICO, DISTRITO DE EL TAMBO - HUANCAYO - JUNIN	571,005.00	PRESIDENCIA DEL CONSEJO DE MINISTROS	VIABLE	EL TAMBO
18	190210	MEJORAMIENTO DEL CENTRO DE EVENTOS Y REUNIONES EN HUASICANCHA, DISTRITO DE HUASICANCHA - HUANCAYO - JUNIN	526,581.00	CULTURA Y DEPORTE	VIABLE	HUASICANCHA



N°	Código SNIP	Nombre del Proyecto de Inversión Pública	Inversión Estimada (Mill. S/.)	Sector	Situación del PIP	Distrito
19	187656	INSTALACION DEL LOCAL MUNICIPAL DE USOS MULTIPLES, DISTRITO DE CHICCHE - HUANCAYO - JUNIN	463,500.00	PROTECCIÓN SOCIAL	VIABLE	CHICCHE
20	185161	CONSTRUCCION DE LOCAL MULTIFUNCIONAL PARA LA INTEGRACION CULTURAL CHILCAHUASI EN EL BARRIO PUZO, DISTRITO DE CHILCA - HUANCAYO - JUNIN	437,138.00	CULTURA Y DEPORTE	EN FORMULACION	CHILCA
21	125090	CONSTRUCCION LOCAL MULTIUSOS CORONEL MELCHOR GONZALES SANTIVANEZ JEFE DEL BATALLON N 10, DISTRITO DE SAN JERONIMO DE TUNAN - HUANCAYO - JUNIN	430,827.00	PROTECCIÓN SOCIAL	VIABLE	SAN JERONIMO DE TUNAN
22	88295	MEJORAMIENTO DE LA CAPACIDAD RESOLUTIVA DEL LOCAL MUNICIPAL DEL, DISTRITO DE HUAYUCACHI - HUANCAYO - JUNIN	430,383.00	PRESIDENCIA DEL CONSEJO DE MINISTROS	FORMULACION	HUAYUCACHI
23	73188	CONSTRUCCION Y EQUIPAMIENTO DEL LOCAL DE LA JUNTA VECINAL COOPERATIVA DE VIVIENDA SANTA ISABEL, DISTRITO DE HUANCAYO, PROVINCIA DE HUANCAYO - JUNIN	425,096.00	ASISTENCIA Y PREVISION SOCIAL	EN FORMULACION	HUANCAYO
24	144116	FORTALECIMIENTO INSTITUCIONAL CON MAQUINARIA PESADA EN EL, DISTRITO DE HUALHUAS - HUANCAYO - JUNIN	422,094.00	PLANEAMIENTO, GESTIÓN Y RESERVA DE CONTINGENCIA	VIABLE	HUALHUAS
25	186383	FORTALECIMIENTO DEL AREA DE SERVICIOS DE LIMPIEZA DE LA MUNICIPALIDAD DISTRITAL DE PILCOMAYO, DISTRITO DE PILCOMAYO - HUANCAYO - JUNIN	375,000.00	MEDIO AMBIENTE	VIABLE	PILCOMAYO
26	229325	CREACION DEL LOCAL COMUNAL MULTIUSOS DE LA LOCALIDAD DE HUAYCHULA, DISTRITO DE PARIAHUANCA - HUANCAYO - JUNIN	369,246.00	PROTECCIÓN SOCIAL	VIABLE	PARIAHUANCA
27	207862	MEJORAMIENTO Y EQUIPAMIENTO DEL PALACIO MUNICIPAL, DISTRITO DE QUILCAS - HUANCAYO - JUNIN	223,941.00	PLANEAMIENTO, GESTIÓN Y RESERVA DE CONTINGENCIA	VIABLE	QUILCAS
28	186616	MEJORAMIENTO Y REHABILITACION DE LOCAL COMUNAL DEL DISTRITO DE COLCA, PROVINCIA DE HUANCAYO - JUNIN	220,243.00	PLANEAMIENTO, GESTIÓN Y RESERVA DE CONTINGENCIA	VIABLE	COLCA
29	152569	FORTALECIMIENTO DE CAPACIDADES EN GESTION COMUNITARIA DE LA COMUNIDAD DE COLPAR, DISTRITO DE QUILCAS - HUANCAYO - JUNIN	196,002.00	PROTECCIÓN SOCIAL	VIABLE	QUILCAS
30	113032	CONSTRUCCION LOCAL MULTIUSOS DEL BARRIO LA ESPERANZA, DISTRITO DE SAN JERONIMO DE TUNAN - HUANCAYO - JUNIN	181,414.00	PROTECCIÓN SOCIAL	VIABLE	SAN JERONIMO DE TUNAN
31	185364	MEJORAMIENTO DEL PALACIO MUNICIPAL DE HUAYUCACHI, DISTRITO DE HUAYUCACHI - HUANCAYO - JUNIN	146,632.00	PLANEAMIENTO, GESTIÓN Y RESERVA DE CONTINGENCIA	VIABLE	HUAYUCACHI
32	123601	FORTALECIMIENTO DE CAPACIDADES EN GESTION COMUNITARIA DEL DISTRITO DE CHACAPAMPA, PROVINCIA DE HUANCAYO, DEPARTAMENTO DE JUNIN	116,236.00	PROTECCIÓN SOCIAL	VIABLE	CHACAPAMPA

N°	Código SNIP	Nombre del Proyecto de Inversión Pública	Inversión Estimada (Mill. S/.)	Sector	Situación del PIP	Distrito
33	235027	CREACION DEL SERVICIO HIGIÉNICO DEL LOCAL MUNICIPAL DEL, DISTRITO DE PILCOMAYO - HUANCAYO - JUNIN	42,837.00	PLANEAMIENTO, GESTIÓN Y RESERVA DE CONTINGENCIA	VIABLE	PILCOMAYO
34	76593	ACONDICIONAMIENTO DE LA UNIDAD FORMULADORA Y LA UNIDAD EVALUADORA CHILCA, DISTRITO DE CHILCA - HUANCAYO - JUNIN	27,224.00	PRESIDENCIA DEL CONSEJO DE MINISTROS	VIABLE	CHILCA
<b>PROYECTOS EN IDEA PLANTEADOS POR LOS DISTRITOS</b>						
1	S/C	CONSTRUCCIÓN Y EQUIPAMIENTO LOCALES COMUNALES DE USOS MÚLTIPLES EN LOS 16 ANEXOS	1,600,000.00	MUNICIPALIDAD	IDEA	EL TAMBO
2	S/C	CONSTRUCCIÓN DEL LOCAL COMUNAL DEL AA.HH.SECTOR VI JUSTICIA PAZ Y VIDA	150,000.00	MUNICIPALIDAD	IDEA	EL TAMBO
3	S/C	PROYECTO DE EQUIPAMIENTO INTEGRAL DE LA MUNICIPALIDAD.	600,000.00	AMBIENTAL	PROYECTO	HUAYUCACHI

**PRIORIDAD:**

(\*) Altamente prioritario.

(\*\*) Prioritario.

(\*\*\*) Poco prioritario.

(\*\*\*\*) Con baja prioridad.

**EJE ESTRATEGICO III: GOBIERNO LOCAL , GOBERNABILIDAD Y SEGURIDAD CIUDADANA**

Objetivo Provincial: Gobierno local moderno, descentralizado, eficiente participativo, inclusivo y ético al servicio del ciudadano y del desarrollo sostenible.

Objetivo específico 3: Seguridad ciudadana mejorada significativamente.

Programa: Programa de reducción de los delitos y faltas que afectan la seguridad ciudadana

Entidad Responsable: Municipalidades de la provincia de Huancayo

Nivel de gobierno que participa en la ejecución del PP: Local

N°	Código SNIP	Nombre del Proyecto de Inversión Pública	Inversión Estimada (Mill. S/.)	Sector	Situación del PIP	Distrito
		<b>TOTAL=</b>	15,992,750.00			
1	S/C+	IMPLEMENTACION DEL PLAN DE SEGURIDAD CIUDADANA DE LOS DISTRITOS Y LA PROVINCIA DE HUANCAYO, REGION JUNIN	S/E	PLANIFICACION	IDEA**	28 DISTRITOS
<b>PROYECTOS EXISTENTES EN EL BANCO DE PROYECTOS</b>						
2	124535	FORTEALECIMIENTO DEL AREA DE SERENAZGO DE LA MUNICIPALIDAD PROVINCIAL DE HUANCAYO, DISTRITO DE HUANCAYO, PROVINCIA DE HUANCAYO - JUNIN	5,843,311.00	ORDEN PÚBLICO Y SEGURIDAD	VIABLE	HUANCAYO
3	155817	MEJORAMIENTO DE LOS SERVICIOS POLICIALES DE LA COMISARIA PNP DEL, DISTRITO DE EL TAMBO - HUANCAYO - JUNIN	5,247,429.00	ORDEN PÚBLICO Y SEGURIDAD	VIABLE	EL TAMBO
4	246221	AMPLIACION Y MEJORAMIENTO DEL SERVICIO DE VIGILANCIA DIGITAL Y COMUNICACIONES DEL AREA DE SEGURIDAD CIUDADANA, DISTRITO DE EL TAMBO - HUANCAYO - JUNIN	2,587,652.00	ORDEN PÚBLICO Y SEGURIDAD	VIABLE	EL TAMBO
5	63904	FORTEALECIMIENTO DEL SISTEMA DE SEGURIDAD CIUDADANA MEDIANTE EL MEJORAMIENTO E IMPLEMENTACION DE LA COMISARIA PNP HUAYUCACHI , DISTRITO DE HUAYUCACHI - HUANCAYO - JUNIN	947,325.00	DEFENSA Y SEGURIDAD NACIONAL	VIABLE	HUAYUCACHI
6	92436	MEJORAMIENTO E IMPLEMENTACION DE SEGURIDAD CIUDADANA EN EL, DISTRITO DE CHILCA - HUANCAYO - JUNIN	256,408.00	DEFENSA Y SEGURIDAD NACIONAL	VIABLE	CHILCA
7	106364	MEJORAMIENTO E IMPLEMENTACION DEL SERVICIO DE SEGURIDAD CIUDADANA, DISTRITO DE SAN JERONIMO DE TUNAN - HUANCAYO - JUNIN	218,407.00	DEFENSA Y SEGURIDAD NACIONAL	VIABLE	SAN JERONIMO DE TUNAN
8	243805	CREACION DEL PUESTO DE VIGILANCIA CIUDADANA EN LA COOPERATIVA DE VIVIENDA COVICENTRO, DISTRITO DE EL TAMBO - HUANCAYO - JUNIN	53,161.00	ORDEN PÚBLICO Y SEGURIDAD	VIABLE	EL TAMBO

N°	Código SNIP	Nombre del Proyecto de Inversión Pública	Inversión Estimada (Mill. S/.)	Sector	Situación del PIP	Distrito
9	186379	FORTALECIMIENTO DEL AREA DE SERENAZGO DE LA MUNICIPALIDAD DISTRITAL DE PILCOMAYO, DISTRITO DE PILCOMAYO - HUANCAYO - JUNIN	51,838.00	ORDEN PÚBLICO Y SEGURIDAD	VIABLE	PILCOMAYO
10	157577	CONSTRUCCION DE GARITA DE SERENAZGO DEL ANEXO DE INCHO, DISTRITO DE EL TAMBO - HUANCAYO - JUNIN	45,014.00	ORDEN PÚBLICO Y SEGURIDAD	EN EVALUACION	EL TAMBO
11	115569	CONSTRUCCION DE MODULO DE SEGURIDAD EN EL ANEXO DE CULLPA BAJA, DISTRITO DE EL TAMBO - HUANCAYO - JUNIN	32,205.00	ORDEN PÚBLICO Y SEGURIDAD	VIABLE	EL TAMBO
<b>PROYECTOS EN IDEA PLANTEADOS POR LOS DISTRITOS</b>						
12	S/C	PLAN DE PROMOCIÓN Y FORTALECIMIENTO DE SEGURIDAD CIUDADANA CON INSTITUCIONES PÚBLICAS Y PRIVADAS	10,000.00	ORDEN PÚBLICO Y SEGURIDAD	IDEA	EL TAMBO
13	S/C	IMPLEMENTACIÓN Y EQUIPAMIENTO DE LA SEGURIDAD CIUDADANA Y FORTALECIMIENTO DE LA SEGURIDAD CIUDADANA	200,000.00	ORDEN PÚBLICO Y SEGURIDAD	IDEA	HUANCAN
14	S/C	CREACION DE LA COMISARIA DEL DISTRITO DE HUANCAN	500,000.00	ORDEN PÚBLICO Y SEGURIDAD	IDEA	HUANCAN

**PRIORIDAD:**

(\*) Altamente prioritario.  
 (\*\*) Prioritario.  
 (\*\*\*) Poco prioritario.  
 (\*\*\*\*) Con baja prioridad.

**EJE ESTRATEGICO III: GOBIERNO LOCAL , GOBERNABILIDAD Y SEGURIDAD CIUDADANA**

Objetivo Provincial: Gestión municipal moderna, descentralizado, eficiente participativo, inclusivo y ético al servicio del ciudadano y del desarrollo sostenible.

Objetivo específico 3: Seguridad ciudadana mejorada significativamente.

Programa: Programa preventivo contra el pandillaje Juvenil

Entidad Responsable: Municipalidades de la provincia de Huancayo

Nivel de gobierno que participa en la ejecución del PP: Local

N°	Código SNIP	Nombre del Proyecto de Inversión Pública	Inversión Estimada (Mill. S/.)	Sector	Situación del PIP	Distrito
		<b>TOTAL=</b>	2,472,927.00			
1	S/C+	CONSTRUCCION DEL CENTRO DE PREVENCIÓN Y TRATAMIENTO DE CONSUMO DE DROGAS Y ALCOHOLISMO EN LOS DISTRITOS DE EL TAMBO, PILCOMAYO Y CHILCA, PROVINCIA DE HUANCAYO - JUNIN	S/E	SALUD	IDEA**	EL TAMBO, PILCOMAYO, CHILCA
2	S/C+	CONSTRUCCION DEL CENTRO DE PREVENCIÓN Y TRATAMIENTO DE CONSUMO DE DROGAS Y ALCOHOLISMO EN LOS DISTRITOS DE CHACAPAMPA, CHUPURO, CULLHUAS, HUANCAN, HUAYUCACHI, PUCARA, PROVINCIA DE HUANCAYO - JUNIN	S/E	SALUD	IDEA**	CHACAPAMPA, CHUPURO, CULLHUAS, HUANCAN, HUAYUCACHI, PUCARA
3	S/C+	CONSTRUCCION DEL CENTRO DE PREVENCIÓN Y TRATAMIENTO DE CONSUMO DE DROGAS Y ALCOHOLISMO EN LOS DISTRITOS DE PARIHUANCA, SANTO DOMINGO DE ACOBAMBA, PROVINCIA DE HUANCAYO - JUNIN	S/E	SALUD	IDEA**	PARIHUANCA, SANTO DOMINGO DE ACOBAMBA
4	S/C+	CONSTRUCCION DEL CENTRO DE PREVENCIÓN Y TRATAMIENTO DE CONSUMO DE DROGAS Y ALCOHOLISMO EN LOS DISTRITOS DE INGENIO, QUICHUAY, PROVINCIA DE HUANCAYO - JUNIN	S/E	SALUD	IDEA**	INGENIO, QUICHUAY
5	S/C+	CONSTRUCCION DEL CENTRO DE PREVENCIÓN Y TRATAMIENTO DE CONSUMO DE DROGAS Y ALCOHOLISMO EN LOS DISTRITOS DE SAN AGUSTIN, SAN JERONIMO DE TUNAN, PROVINCIA DE HUANCAYO - JUNIN	S/E	SALUD	IDEA**	SAN AGUSTIN, SAN JERONIMO DE TUNAN
6	S/C+	CONSTRUCCION DEL CENTRO DE PREVENCIÓN Y TRATAMIENTO DE CONSUMO DE DROGAS Y ALCOHOLISMO EN EL DISTRITO DE SICAYA, PROVINCIA DE HUANCAYO - JUNIN	S/E	SALUD	IDEA**	SICAYA

N°	Código SNIP	Nombre del Proyecto de Inversión Pública	Inversión Estimada (Mill. S/.)	Sector	Situación del PIP	Distrito
<b>PROYECTOS EXISTENTES EN EL BANCO DE PROYECTOS</b>						
1	64852	CONSTRUCCION DEL CENTRO DE PREVENCIÓN Y TRATAMIENTO DE CONSUMO DE DROGAS Y ALCOHOLISMO EN HUANCAYO, PROVINCIA DE HUANCAYO - JUNIN	1,322,927.00	SALUD	EN FORMULACION	HUANCAYO
<b>PROYECTOS EN IDEA PLANTEADOS POR LOS DISTRITOS</b>						
2	S/C	PROMOCION DE LA CULTURA DE LA LEGALIDAD Y PREVENCIÓN DEL ABUSO DEL CONSUMO DE DROGAS Y ALCOHOL EN ADOLESCENTES Y JOVENES EN EL DISTRITO DE SAPALLANGA, PROVINCIA DE HUANCAYO, JUNIN	600,000.00	CULTURA	IDEA	SAPALLANGA
3	S/C	CONSTRUCCION E IMPLEMENTACION DEL CENTRO DE ATENCIÓN Y REHABILITACION DE CASOS DE DROGADICCION, ALCOHOLISMO Y PANDILLAJE JUVENIL EN EL DISTRITO DE SAPALLANGA.	550,000.00	CULTURA	IDEA	SAPALLANGA

**PRIORIDAD:**

(\*) Altamente prioritario.

(\*\*) Prioritario.

(\*\*\*) Poco prioritario.

(\*\*\*\*) Con baja prioridad.

**EJE ESTRATEGICO III: GOBIERNO LOCAL , GOBERNABILIDAD Y SEGURIDAD CIUDADANA**

Objetivo Provincial: Gobierno local moderno, descentralizado, eficiente participativo, inclusivo y ético al servicio del ciudadano y del desarrollo sostenible.

Objetivo específico 3: Seguridad ciudadana mejorada significativamente.

Programa: Incremento de la práctica de actividades físicas, deportivas y recreativas en la población

Entidad Responsable: Municipalidades de la provincia de Huancayo

Nivel de gobierno que participa en la ejecución del PP: Local

N°	Código SNIP	Nombre del Proyecto de Inversión Pública	Inversión Estimada (Mill. S/.)	Sector	Situación del PIP	Distrito
		<b>TOTAL=</b>	64,772,651.07			
1	S/C+	CREACION DE ESPACIOS DEPORTIVOS EN LOS DISTRITOS DE LA ZONA ESTE-SANTO DOMINGO DE ACOBAMBA, PARIAHUANCA- DE LA PROVINCIA DE HUANCAYO, REGION JUNIN	S/E	EDUCACION	IDEA**	SANTO DOMINGO DE ACOBAMBA, PARIAHUANCA
2	S/C+	CREACION DE ESPACIOS DEPORTIVOS EN LOS DISTRITOS DE LA ZONA METROPOLINATA-EL TAMBO, HUANCAYO, PILCOMAYO, CHILCA-DE LA PROVINCIA DE HUANCAYO, REGION JUNIN	S/E	EDUCACION	IDEA**	EL TAMBO, HUANCAYO, PILCOMAYO, CHILCA
3	S/C+	CREACION DE ESPACIOS DEPORTIVOS EN LOS DISTRITOS DE LA ZONA SUR-HUANCAN, HUAYUCACHI , VIQUES, HUACRAPUQUIO, PUCARA, SAPALLANGA, CHUPURO, CULLHUAS-DE LA PROVINCIA DE HUANCAYO, REGION JUNIN	S/E	EDUCACION	IDEA**	HUANCAN, HUAYUCACHI , VIQUES, HUACRAPUQUIO, PUCARA, SAPALLANGA, CHUPURO, CULLHUAS
4	S/C+	CREACION DE ESPACIOS DEPORTIVOS EN LOS DISTRITOS DE LA ZONA SUROESTE-COLCA, CHICCHE, CHONGOS ALTO, CARHUACALLANGA, CHACAPAMPA, HUASICANCHA-DE LA PROVINCIA DE HUANCAYO, REGION JUNIN	S/E	EDUCACION	IDEA**	COLCA, CHICCHE, CHONGOS ALTO, CARHUACALLANGA, CHACAPAMPA, HUASICANCHA

N°	Código SNIP	Nombre del Proyecto de Inversión Pública	Inversión Estimada (Mill. S/.)	Sector	Situación del PIP	Distrito
5	S/C+	CREACION DE ESPACIOS DEPORTIVOS EN LOS DISTRITOS DE LA ZONA NORTE-HUALHUAS, SAN AGUSTIN DE CAJAS, SAN JERONIMO DE TUNAN, QUILCAS, INGENIO, SAN PEDRO DE SAÑO, QUICHUAY, SICAYA-DE LA PROVINCIA DE HUANCAYO, REGION JUNIN	S/E	EDUCACION	IDEA**	HUALHUAS, SAN AGUSTIN DE CAJAS, SAN JERONIMO DE TUNAN, QUILCAS, INGENIO, SAN PEDRO DE SAÑO, QUICHUAY, SICAYA
<b>PROYECTOS EXISTENTES DEL BANCO DE PROYECTOS</b>						
1	127044	CONSTRUCCION DEL COLISEO DEPORTIVO -CULTURAL LOS ANDES EL ARCA DE NOE, DISTRITO DE EL TAMBO - HUANCAYO - JUNIN	14,177,208.00	EDUCACION	VIABLE	EL TAMBO
2	80223	MEJORAMIENTO INTEGRAL DE LA INFRAESTRUCTURA DEPORTIVA E IMPLEMENTACION DEL ESTADIO MARISCAL CASTILLA, DISTRITO DE EL TAMBO - HUANCAYO - JUNIN	9,056,685.00	EDUCACION Y CULTURA	VIABLE	EL TAMBO
3	87970	AMPLIACION Y MEJORAMIENTO DEL COMPLEJO RECREACIONAL COTO-COTO DE LA ZONA SUR DEL., DISTRITO DE CHILCA - HUANCAYO - JUNIN	5,331,083.00	EDUCACION	EN EVALUACION	CHILCA
4	121736	MEJORAMIENTO DEL ESTADIO MUNICIPAL PILCOMAYO DEL, DISTRITO DE PILCOMAYO - HUANCAYO - JUNIN	4,706,547.00	EDUCACION	VIABLE	PILCOMAYO
5	61677	CONSTRUCCION DE POLIDEPORTIVO LA ESPERANZA, DISTRITO DE EL TAMBO - HUANCAYO - JUNIN	3,704,955.00	EDUCACION Y CULTURA	VIABLE	EL TAMBO
6	175512	AMPLIACION Y EQUIPAMIENTO DE LA INFRAESTRUCTURA DEL PALACIO MUNICIPAL PARA EL FORTALECIMIENTO DE LOS SERVICIOS A LA POBLACION, DISTRITO DE CHILCA - HUANCAYO - JUNIN	2,563,456.00	CULTURA Y DEPORTE	EN FORMULACION	CHILCA
7	117990	MEJORAMIENTO INTEGRAL DE LA ZONA DE ESPARCIMIENTO DEL AA.HH. RAMIRO PRIALE, DISTRITO DE EL TAMBO - HUANCAYO - JUNIN	2,077,621.00	CULTURA Y DEPORTE	VIABLE	EL TAMBO
8	216771	CREACION DEL COMPLEJO POLIDEPORTIVO EN EL BARRIO PORVENIR, DISTRITO DE HUANCAN - HUANCAYO - JUNIN	1,083,874.00	EDUCACION	VIABLE	HUANCAN
9	216771	CREACION DEL COMPLEJO POLIDEPORTIVO EN EL BARRIO PORVENIR, DISTRITO DE HUANCAN - HUANCAYO - JUNIN	1,083,874.00	CULTURA Y DEPORTE	VIABLE	HUANCAN
10	173522	RECONSTRUCCION DEL ESTADIO DEL ANEXO DE CULLPA ALTA, DISTRITO DE EL TAMBO - HUANCAYO - JUNIN	1,019,407.00	CULTURA Y DEPORTE	EN EVALUACION	EL TAMBO
11	173701	CONSTRUCCION DEL ESTADIO DEL ANEXO DE PACCHA, DISTRITO DE EL TAMBO - HUANCAYO - JUNIN	1,017,020.00	CULTURA Y DEPORTE	EN EVALUACION	EL TAMBO
12	242314	CREACION CAMPO DEPORTIVO CON GRASS SINTETICO GLORIAS HUANCANAS HUANCAYO, PROVINCIA DE HUANCAYO - JUNIN	995,427.00	PROTECCIÓN SOCIAL	EN FORMULACION	HUANCAYO
13	156915	MEJORAMIENTO DEL ESTADIO 28 DE JULIO DEL ANEXO DE HUARI - DISTRITO DE HUANCAN, PROVINCIA DE HUANCAYO - JUNIN	956,998.00	CULTURA Y DEPORTE	EN FORMULACION	HUANCAN

N°	Código SNIP	Nombre del Proyecto de Inversión Pública	Inversión Estimada (Mill. S/.)	Sector	Situación del PIP	Distrito
14	189667	INSTALACION DEL SISTEMA DE TEMPERADO CON ENERGIA SOLAR A LAS PISCINAS DEL CENTRO RECREACIONAL TURISTICO, DISTRITO DE VIQUES - HUANCAYO - JUNIN	700,043.00	CULTURA Y DEPORTE	VIABLE	VIQUES
15	130250	MEJORAMIENTO DEL ESTADIO MUNICIPAL DEL DISTRITO DE HUALHUAS - PROVINCIA DE HUANCAYO - JUNIN	672,081.46	EDUCACION	VIABLE	HUALHUAS
16	130250	MEJORAMIENTO DEL ESTADIO MUNICIPAL DEL DISTRITO DE HUALHUAS, PROVINCIA DE HUANCAYO - JUNIN	603,692.00	CULTURA Y DEPORTE	VIABLE	HUALHUAS
17	225351	CREACION DEL ESTADIO DEPORTIVO EN LA LOCALIDAD DE YANABAMBA, DISTRITO DE SANTO DOMINGO DE ACOBAMBA - HUANCAYO - JUNIN	591,093.00	CULTURA Y DEPORTE	VIABLE	SANTO DOMINGO DE ACOBAMBA
18	183841	CONSTRUCCION DE LOCAL MULTIFUNCIONAL PARA LA INTEGRACION CULTURAL CHILCAHUASI EN EL CENTRO POBLADO DE AURAY, DISTRITO DE CHILCA - HUANCAYO - JUNIN	570,145.00	CULTURA Y DEPORTE	VIABLE	CHILCA
19	245997	INSTALACION DE UN ESTADIO DEPORTIVO EN EL CENTRO POBLADO DE ACOPALCA, DISTRITO DE HUANCAYO, PROVINCIA DE HUANCAYO - JUNIN	564,821.00	CULTURA Y DEPORTE	VIABLE	HUANCAYO
20	183688	CONSTRUCCION DE COMPLEJO DEPORTIVO EN EL BARRIO IV, DISTRITO DE SAN AGUSTIN - HUANCAYO - JUNIN	551,326.00	CULTURA Y DEPORTE	VIABLE	SAN AGUSTIN DE CAJAS
21	114072	CONSTRUCCION DEL COMPLEJO DEPORTIVO INTEGRAL CAHUIDE DEL ANEXO LA ESPERANZA, DISTRITO DE EL TAMBO - HUANCAYO - JUNIN	546,405.00	CULTURA Y DEPORTE	VIABLE	EL TAMBO
22	140543	MEJORAMIENTO DEL ESTADIO MUNICIPAL "JESUS DE NAZARENO", DISTRITO DE SAÑO, PROVINCIA DE HUANCAYO - JUNIN	541,727.00	CULTURA Y DEPORTE	VIABLE	SAÑO
23	143025	MEJORAMIENTO DEL COMPLEJO DEPORTIVO EN EL AA.HH. JUAN PARRA DEL RIEGO, DISTRITO DE EL TAMBO - HUANCAYO - JUNIN	514,427.00	MEDIO AMBIENTE	VIABLE	EL TAMBO
24	166071	CONSTRUCCION DE MINICOLISEO CERRADO EN EL BARRIO SAN CRISTOBAL, DISTRITO DE SAN JERONIMO DE TUNAN, PROVINCIA DE HUANCAYO - JUNIN	468,952.00	CULTURA Y DEPORTE	VIABLE	SAN JERONIMO DE TUNAN
25	135790	CONSTRUCCION ESTADIO DE ANEXO DE AZA, DISTRITO DE EL TAMBO - HUANCAYO - JUNIN	428,406.00	CULTURA Y DEPORTE	VIABLE	EL TAMBO
26	211013	MEJORAMIENTO DEL ESTADIO LOLO FERNANDEZ EN LA LOCALIDAD DE CHICCHE, DISTRITO DE CHICCHE - HUANCAYO - JUNIN	388,137.00	CULTURA Y DEPORTE	VIABLE	CHICCHE
27	205178	CREACION DEL ESPACIO DEPORTIVO EN EL CENTRO POBLADO DE VILCACOTO, DISTRITO DE HUANCAYO, PROVINCIA DE HUANCAYO - JUNIN	367,809.48	EDUCACION	VIABLE	HUANCAYO
28	205178	CREACION DEL ESPACIO DEPORTIVO EN EL CENTRO POBLADO DE VILCACOTO, DISTRITO DE HUANCAYO, PROVINCIA DE HUANCAYO - JUNIN	367,809.00	CULTURA Y DEPORTE	VIABLE	HUANCAYO
29	225364	CREACION DE LA INFRAESTRUCTA DEPORTIVA DE USO MULTIPLE DE LA LOCALIDAD DE LAMPA CERCADO, DISTRITO DE PARIAHUANCA - HUANCAYO - JUNIN	362,040.00	CULTURA Y DEPORTE	VIABLE	PARIAHUANCA

N°	Código SNIP	Nombre del Proyecto de Inversión Pública	Inversión Estimada (Mill. S/.)	Sector	Situación del PIP	Distrito
30	121984	MEJORAMIENTO DE LOS ESPACIOS Y SERVICIOS DE LOCAL MULTIUSOS DEL BARRIO COLPA, DISTRITO DE HUAYUCACHI - HUANCAYO - JUNIN	360,000.00	CULTURA Y DEPORTE	VIABLE	COLPA
31	225473	CREACION DE LA INFRAESTRUCTURA DEPORTIVA DE USO MULTIPLE DE LA LOCALIDAD DE ROSAS PAMPA, DISTRITO DE SANTO DOMINGO DE ACOBAMBA - HUANCAYO - JUNIN	357,984.00	CULTURA Y DEPORTE	VIABLE	SANTO DOMINGO DE ACOBAMBA
32	225352	CREACION DE LA INFRAESTRUCTA DEPORTIVA DE USO MULTIPLE DE LA LOCALIDAD DE HUANUSCO, DISTRITO DE PARIAHUANCA - HUANCAYO - JUNIN	357,731.00	CULTURA Y DEPORTE	VIABLE	PARIAHUANCA
33	225471	CREACION DE LA INFRAESTRUCTURA DEPORTIVA DE USO MULTIPLE DE LA LOCALIDAD DE OXABAMBA, DISTRITO DE SANTO DOMINGO DE ACOBAMBA - HUANCAYO - JUNIN	357,663.00	CULTURA Y DEPORTE	VIABLE	SANTO DOMINGO DE ACOBAMBA
34	225498	CREACION DE LA INFRAESTRUCTA DEPORTIVA DE USO MULTIPLE DE LA LOCALIDAD DE YUNCA CHAQUICOCHA, DISTRITO DE SANTO DOMINGO DE ACOBAMBA - HUANCAYO - JUNIN	355,496.00	CULTURA Y DEPORTE	VIABLE	SANTO DOMINGO DE ACOBAMBA
35	132175	MEJORAMIENTO DEL COMPLEJO DEPORTIVO 15 DE AGOSTO DEL AA.HH.LA CANTUTA , DISTRITO DE EL TAMBO - HUANCAYO - JUNIN	302,330.00	CULTURA Y DEPORTE	VIABLE	EL TAMBO
36	172567	CONSTRUCCION DEL CERCO PERIMETRICO DEL ESTADIO MUNICIPAL DEL ANEXO DE CULLPA BAJA, DISTRITO DE EL TAMBO - HUANCAYO - JUNIN	286,368.00	CULTURA Y DEPORTE	EN EVALUACION	EL TAMBO
37	136490	MEJORAMIENTO Y AMPLIACION DEL COMPLEJO DEPORTIVO RECREACION COVICENTRO, DISTRITO DE EL TAMBO - HUANCAYO - JUNIN	281,474.00	CULTURA Y DEPORTE	VIABLE	EL TAMBO
38	215169	MEJORAMIENTO, INSTALACION DE LOSAS DEPORTIVAS EN EL BARRIO SANTA ROSA, DISTRITO DE HUANCAN - HUANCAYO - JUNIN	281,030.00	EDUCACION	EN FORMULACION	HUANCAN
39	215169	MEJORAMIENTO, INSTALACION DE LOSAS DEPORTIVAS EN EL BARRIO SANTA ROSA, DISTRITO DE HUANCAN - HUANCAYO - JUNIN	281,030.00	CULTURA Y DEPORTE	EN EVALUACION	HUANCAN
40	219684	MEJORAMIENTO DE LOSA A GRASS SINTETICO ESTADIO VISTA ALEGRE BARRIO PUMACUSMA, DISTRITO DE SAN JERONIMO DE TUNAN - HUANCAYO - JUNIN	258,243.00	CULTURA Y DEPORTE	VIABLE	SAN JERONIMO DE TUNAN
41	213923	MEJORAMIENTO DE LA LOSA DEPORTIVA DEL BARRIO CENTRO, DISTRITO DE HUANCAN - HUANCAYO - JUNIN	256,585.00	EDUCACION	VIABLE	HUANCAN
42	195970	CREACION DE LOSA DEPORTIVA DE USOS MULTIPLES EN EL BARRIO HUALASHUATA NUEVA GENERACION, DISTRITO DE CHILCA - HUANCAYO - JUNIN	202,855.00	EDUCACION	VIABLE	CHILCA
43	207953	MEJORAMIENTO DEL SERVICIO DE ESPARCIMIENTO DEPORTIVO Y RECREATIVO DEL COMPLEJO DEPORTIVO SICAYA, DISTRITO DE SICAYA - HUANCAYO - JUNIN	197,829.00	CULTURA Y DEPORTE	VIABLE	SICAYA

N°	Código SNIP	Nombre del Proyecto de Inversión Pública	Inversión Estimada (Mill. S/.)	Sector	Situación del PIP	Distrito
44	213285	MEJORAMIENTO DE LA LOSA DEPORTIVA DE USOS MULTIPLES GUTARRA AGUIRRE EN EL BARRIO EL TREBOL, DISTRITO DE CHILCA - HUANCAYO - JUNIN	183,770.00	EDUCACION	EN FORMULACION	CHILCA
45	170277	CONSTRUCCION DE LOSA DEPORTIVA MULTIFUNCIONAL EN EL BARRIO PISHUPYACUN ., DISTRITO DE CHILCA - HUANCAYO - JUNIN	134,473.00	EDUCACION	VIABLE	CHILCA
46	100239	INSTALACION DE LOSA DEPORTIVA DE USOS MULTIPLES EN EL BARRIO ALATA, DISTRITO DE HUANCAN - HUANCAYO - JUNIN	100,239.00	EDUCACION	VIABLE	HUANCAN
47	117309	MEJORAMIENTO Y REHABILITACION DE LOSA DEPORTIVA 3 DE OCTUBRE, DEL BARRIO LA ESPERANZA, DISTRITO DE CHILCA - HUANCAYO - JUNIN	96,041.00	EDUCACION	VIABLE	CHILCA
48	202625	INSTALACION DE LOSA DEPORTIVA MULTIFUNCIONAL EN EL ANEXO DE LASTAY DEL DISTRITO DE QUICHUAY, PROVINCIA DE HUANCAYO - JUNIN	89,784.43	EDUCACION	VIABLE	QUICHUAY
49	229068	MEJORAMIENTO DE LA LOSA DEPORTIVA DEL BARRIO DE SAN CRISTOBAL ALTO, DISTRITO DE CHILCA - HUANCAYO - JUNIN	70,126.00	EDUCACION	VIABLE	CHILCA
50	210062	CREACION Y CONSTRUCCION DE LOSA MULTIDEPORTIVA DE CULLHUAS, DISTRITO DE CULLHUAS - HUANCAYO - JUNIN	68,128.70	CULTURA Y DEPORTE	VIABLE	CULLHUAS
51	228564	CREACION DE LOSA DEPORTIVA DE USOS MULTIPLES DEL BARRIO CAHUIDE, ANEXO DE AUQUIMARCA, DISTRITO DE CHILCA - HUANCAYO - JUNIN	64,402.00	EDUCACION	VIABLE	CHILCA
52	117504	REHABILITACION DEL COMPLEJO DEPORTIVO SAN MARTIN DE PORRES, AGUA DE LAS VIRGENES, DISTRITO DE EL TAMBO - HUANCAYO - JUNIN (MEJORAMIENTO DEL COMPLEJO DEPORTIVO SAN MARTIN DE PORRES)	56,000.00	VIVIENDA CONSTRUCCION Y SANEAMIENTO	VIABLE	EL TAMBO
<b>PROYECTOS EN IDEA PLANTEADOS POR LOS DISTRITOS</b>						
1	S/C	MEJORAMIENTO DE LA LOSA DEPORTIVA DE USOS MULTIPLES DEL BARRIO LA ESPERANZA	150,000.00	EDUCACION	IDEA	CHILCA
2	S/C	CREACION DE LOSA DEPORTIVA DEL BARRIO HUALASHUATA - VISTA ALEGRE - CHILCA ALTA, DISTRITO DE CHILCA HUANCAYO JUNIN	200,000.00	EDUCACION	IDEA	CHILCA
3	S/C	PROGRAMA DE DEPORTE MULTIDISCIPLINARIO PARA LOS NIÑOS Y JÓVENES	20,000.00	DESARROLLO E INCLUSION	IDEA	EL TAMBO
4	S/C	CONSTRUCCION DE MINI COMPLEJOS DEPORTIVOS EN LOS BARRIOS VELIZ, MISIHUAÑO, CHAUCA Y 5 ESQUINAS	800,000.00	EDUCACION	IDEA	HUALHUAS
5	S/C	ORGANIZACIÓN DE EVENTOS DE COMPETICIÓN EN DIFERENTES DEPORTES NO COMUNES EN EL DISTRITO.	600,000.00	EDUCACION	IDEA	HUAYUCACACHI
6	S/C	CONSTRUCCIÓN DE UNA LOZA DEPORTIVA ECOLÓGICA MULTIFUNCIONAL ASOC. VIVIENDA MAGISTERIAL AMAUTA	400,000.00	VIVIENDA CONSTRUCCION Y SANEAMIENTO	IDEA	EL TAMBO



N°	Código SNIP	Nombre del Proyecto de Inversión Pública	Inversión Estimada (Mill. S/. )	Sector	Situación del PIP	Distrito
7	S/C	LA CONSTRUCCIÓN DE UN COMPLEJO DEPORTIVO EN EL ÁREA DEL RELLENO SANITARIO AL LADO NORTE DEL DISTRITO DEL TAMBO	90,000.00	AMBIENTAL	IDEA	EL TAMBO
8	S/C	FORTALECIMIENTO DE CAPACIDADES OPERATIVAS DE LAS INSTITUCIONES Y ESPACIOS RESPONSABLES DE LA PROMOCION DEL DEPORTE, ARTE Y CULTURA EN EL DISTRITO DE SAPALLANGA	1,500,000.00	CULTURA Y DEPORTE	IDEA	SAPALLANGA

**PRIORIDAD:**

(\*) Altamente prioritario.

(\*\*) Prioritario.

(\*\*\*) Poco prioritario.

(\*\*\*\*) Con baja prioridad.

## **EJE ESTRATEGICO 4**

ECONOMIA, COMPETITIVIDAD Y

EMPLEO

**EJE ESTRATÉGICO IV:  
ECONOMIA, COMPETITIVIDAD, EMPLEO**

**OBJETIVO PROVINCIAL:** Competitividad económica provincial y empleo.

**F. PROGRAMAS ESTRATÉGICOS<sup>31</sup>.**

Nº	PG/PY	Título	Ámbito	Descripción - Resultado esperado	Monto estimado <sup>32</sup> (S/.)
1	PG	Programa de reducción de la degradación de los suelos agrarios	Provincial	Se busca el aprovechamiento sostenible del recurso suelo en el sector agrario	25,202,485.00
2	PG	Programa de desarrollo Productivo de las Empresas	Provincial	Se busca el incremento en el desarrollo productivo de la empresa	41,471,643.00
3	PG	Programa de desarrollo de la actividad comercial	Provincial	Desarrollo de proyectos públicos y privados, y actividades de promoción de la actividad comercial con fines comerciales y con sostenibilidad, y modernización.	18,098,508.83
4	PG	Programa de desarrollo de la actividad turística	Provincia	Desarrollo de infraestructura pública y privada y organización de circuitos turísticos, así como capacitación a los empresarios potenciales.	101,443,895.76
5	PG	Programa MYPES y PYMES Exportadoras en distritos	Provincial	Capacitación y certificación de promotores provinciales de comercio exterior.	s.i.
Total=					186,216,532.59

**PG: Programa, PY: Proyecto**

**OBSERVACIONES:**

**Abreviaturas:**

S/C+: Idea de proyecto planteado por el equipo técnico, "Sin código"

S/C: Idea de proyecto planteado por los distritos "Sin código"

S/E: Sin estimación.

**Prioridad<sup>33</sup>:**

(\*) Altamente prioritario.

(\*\*) Prioritario.

(\*\*\*) Poco prioritario.

(\*\*\*\*) Con baja prioridad.

**Responsabilidad de ejecución de proyectos:**

Los proyectos existentes en el banco de proyectos deberán ser ejecutados por las municipalidades distritales, la municipalidad provincial de acuerdo a sus competencias compartidas y específicas, además por las instituciones involucradas en el desarrollo de la provincia de Huancayo, para el logro de los objetivos planteados en el PDPC.

<sup>31</sup> Programas formulados de acuerdo a la "Guía Informativa -Programas Presupuestales con articulación territorial" de la DGPP, además con los programas planteado por el CEPLAN en el Plan Bicentenario: Perú hacia el 2021.

<sup>32</sup> Monto de Inversión de proyectos existentes en el Banco de Proyectos del SNIP de los 28 distritos, que aun no han sido ejecutados, además de proyectos en idea planteados por el equipo técnico de los distritos.

<sup>33</sup> El grado de prioridad se mide de acuerdo a los indicadores disponibles y los objetivos provinciales.

**PROYECTOS ESTRATEGICOS****EJE ESTRATEGICO IV: ECONOMÍA, COMPETITIVIDAD Y EMPLEO.**

Objetivo Provincial: Competitividad económica provincial y empleo.

Objetivo específico 2: Fortalecimiento y desarrollo de pequeñas empresas y del emprendimiento.

Programa: Programa de reducción de la degradación de los suelos agrarios

Entidad Responsable: Municipalidades de la provincia de Huancayo

Nivel de gobierno que participa en la ejecución del PP: Local

N°	Código SNIP	Nombre del Proyecto de Inversión Pública	Inversión Estimada (Mill. S/.)	Sector	Situación del PIP	Distrito
		<b>TOTAL=</b>	25,202,485.00			
1	S/C+	CONSTRUCCION DE LA DEFENSA RIBEREÑA PAISAJISTICA DE LOS RIOS EN LOS DISTRITOS DE LA ZONA ESTE-SANTO DOMINGO DE ACOBAMBA, PARIAHUANCA- DE LA PROVINCIA DE HUANCAYO, REGION JUNIN	S/E	AGRICULTURA	IDEA***	SANTO DOMINGO DE ACOBAMBA, PARIAHUANCA
2	S/C+	CONSTRUCCION DE LA DEFENSA RIBEREÑA PAISAJISTICA DE LOS RIOS EN LOS DISTRITOS DE LA ZONA SUR-HUANCAN, HUAYUCACHI , VIKES, HUACRAPUQUIO, PUCARA, SAPALLANGA, CHUPURO, CULLHUAS-DE LA PROVINCIA DE HUANCAYO, REGION JUNIN	S/E	AGRICULTURA	IDEA***	HUANCAN, HUAYUCACHI , VIKES, HUACRAPUQUIO, PUCARA, SAPALLANGA, CHUPURO, CULLHUAS
3	S/C+	CONSTRUCCION DE LA DEFENSA RIBEREÑA PAISAJISTICA DE LOS RIOS EN LOS DISTRITOS DE LA ZONA SUROESTE-COLCA, CHICCHE, CHONGOS ALTO, CARHUACALLANGA, CHACAPAMPA, HUASICANCHA-DE LA PROVINCIA DE HUANCAYO, REGION JUNIN	S/E	AGRICULTURA	IDEA***	COLCA, CHICCHE, CHONGOS ALTO, CARHUACALLANGA, CHACAPAMPA, HUASICANCHA
4	S/C+	CONSTRUCCION DE LA DEFENSA RIBEREÑA PAISAJISTICA DE LOS RIOS EN LOS DISTRITOS DE LA ZONA NORTE-HUALHUAS, SAN AGUSTIN DE CAJAS, SAN JERONIMO DE TUNAN, QUILCAS, INGENIO, SAN PEDRO DE SAÑO, QUICHUAY, SICAYA-DE LA PROVINCIA DE HUANCAYO, REGION JUNIN	S/E	AGRICULTURA	IDEA***	HUALHUAS, SAN AGUSTIN DE CAJAS, SAN JERONIMO DE TUNAN, QUILCAS, INGENIO, SAN PEDRO DE SAÑO, QUICHUAY, SICAYA
<b>PROYECTOS EXISTENTES DEL BANCO DE PROYECTOS</b>						
1	152465	RECUPERACION DE LOS SERVICIOS DE PROTECCION EN LA FAJA MARGINAL CUENCA RIO MANTARO TRAMO: RIO PACCHA -RIO SHULLCAS, DISTRITO DE EL TAMBO - HUANCAYO - JUNIN	17,151,789.00	AGRICULTURA	EN FORMULACION	EL TAMBO
2	87419	CONSTRUCCION DE LA DEFENSA RIBEREÑA PAISAJISTICA RIO CUNAS, DISTRITO DE PILCOMAYO - HUANCAYO - JUNIN	3,236,918.00	AGRICULTURA	EVALUACION	PILCOMAYO
3	78992	CONSTRUCCION DE DIQUE Y ESPIGONES SECTOR MIRAFLORES, MANTARO, LA LIBERTAD Y CHANCHAS, DISTRITO DE HUAYUCACHI - HUANCAYO - JUNIN	2,146,820.00	AGRICULTURA	EN FORMULACION	HUAYUCACHI
4	33595	CONSTRUCCION DE DEFENSA RIBEREÑA Y REFORESTACION SECTOR BARRIO LA MEJORADA - RIO MANTARO, DISTRITO DE EL TAMBO - HUANCAYO - JUNIN	1,406,740.00	AGRICULTURA	VIABLE	EL TAMBO

N°	Código SNIP	Nombre del Proyecto de Inversión Pública	Inversión Estimada (Mill. S/.)	Sector	Situación del PIP	Distrito
5	237614	INSTALACION DE DEFENSA RIBERENAS CON GAVIONES EN EL RIO CANIPACO EN LA MARGEN DERECHA EN EL SECTOR 1, DISTRITO DE CHACAPAMPA - HUANCAYO - JUNIN	1,210,218.00	AGRICULTURA	VIABLE	CHACAPAMPA
<b>PROYECTOS EN IDEA PLANTEADOS POR LOS DISTRITOS</b>						
1	S/C	FORTALECIMIENTO DE CAPACIDADES EN MANEJO DE TECNOLOGÍAS AGRÍCOLAS EN EL DISTRITO DE EL TAMBO, PROVINCIA DE HUANCAYO, REGION JUNIN	50,000.00	AGRICULTURA	IDEA	EL TAMBO

**PRIORIDAD:**

(\*) Altamente prioritario.

(\*\*) Prioritario.

(\*\*\*) Poco prioritario.

(\*\*\*\*) Con baja prioridad.

**EJE ESTRATEGICO IV: ECONOMÍA, COMPETITIVIDAD Y EMPLEO.**

Objetivo Provincial: Competitividad económica provincial y empleo.

Objetivo específico 2: Fortalecimiento y desarrollo de pequeñas empresas y del emprendimiento.

Programa: Programa de desarrollo Productivo de las Empresas

Entidad Responsable: Municipalidades de la provincia de Huancayo

Nivel de gobierno que participa en la ejecución del PP:

Local

N°	Código SNIP	Nombre del Proyecto de Inversión Pública	Inversión Estimada (Mill. S/.)	Sector	Situación del PIP	Distrito
		<b>TOTAL=</b>	41,471,643.00			
1	S/C+	FORTALECIMIENTO DE LAS CAPACIDADES TECNICO PRODUCTIVAS PARA LA CRIANZA DEL GANADO VACUNO EN EL DISTRITO DE CHONGOS ALTO - HUANCAYO - JUNIN	S/E	AGROPECUARIA	IDEA	CHONGOS ALTO
2	S/C+	FORTALECIMIENTO DE LAS CAPACIDADES TECNICO PRODUCTIVAS PARA LA CRIANZA DE PORCINOS, CUYES, GANADO VACUNO, EN EL DISTRITO DE SANTO DOMINGO DE ACOBAMBA - HUANCAYO - JUNIN	S/E	AGROPECUARIA	IDEA	SANTO DOMINGO DE ACOBAMBA
3	S/C+	FORTALECIMIENTO DE LAS CAPACIDADES TECNICO PRODUCTIVAS PARA LA CRIANZA DE CUYES, GANADO VACUNO EN EL DISTRITO DE QUICHUAY - HUANCAYO - JUNIN	S/E	AGROPECUARIA	IDEA	QUICHUAY
4	S/C+	FORTALECIMIENTO DE LAS CAPACIDADES TECNICO PRODUCTIVAS PARA LA CRIANZA DE OVINO EN LOS DISTRITOS DE CHONGOS ALTO, CHICCHE, HUASICANCHA - PROVINCIA DE HUANCAYO - JUNIN	S/E	AGROPECUARIA	IDEA	CHONGOS ALTO, CHICCHE, HUASICANCHA
5	S/C+	FORTALECIMIENTO DE LAS CAPACIDADES TECNICO PRODUCTIVAS PARA LA CRIANZA DE PORCINO EN LOS DISTRITOS DE EL TAMBO, PUCARA, HUAYUCACHI, SAPALLANGA, HUANCAN - PROVINCIA DE HUANCAYO - JUNIN	S/E	AGROPECUARIA	IDEA	EL TAMBO, PUCARA, HUAYUCACHI, SAPALLANGA, HUANCAN

N°	Código SNIP	Nombre del Proyecto de Inversión Pública	Inversión Estimada (Mill. S/.)	Sector	Situación del PIP	Distrito
6	S/C+	FORTALECIMIENTO DE LAS CAPACIDADES TECNICO PRODUCTIVAS PARA LA CRIANZA DE CUYES, PORCINO, LLAMA EN EL DISTRITO DE PARIHUANCA - PROVINCIA DE HUANCAYO - JUNIN	S/E	AGROPECUARIA	IDEA	PARIHUANCA
7	S/C+	FORTALECIMIENTO DE LAS CAPACIDADES TECNICO PRODUCTIVAS PARA LA CRIANZA DE PORCINO, CUYES EN EL DISTRITO DE SICAYA - PROVINCIA DE HUANCAYO - JUNIN	S/E	AGROPECUARIA	IDEA	SICAYA
8	S/C+	FORTALECIMIENTO DE LAS CAPACIDADES TECNICO PRODUCTIVAS PARA LA CRIANZA DE CUYES EN LOS DISTRITOS DE SAPALLANGA, HUANCAYO, CHILCA, EL TAMBO - PROVINCIA DE HUANCAYO - JUNIN	S/E	AGROPECUARIA	IDEA	SAPALLANGA, HUANCAYO, CHILCA, EL TAMBO
9	S/C+	FORTALECIMIENTO DE LAS CAPACIDADES TECNICO PRODUCTIVAS PARA LA CRIANZA DE LLAMA EN EL DISTRITO DE HUASICANCHA- PROVINCIA DE HUANCAYO - JUNIN	S/E	AGROPECUARIA	IDEA	HUASICANCHA
10	S/C+	FORTALECIMIENTO DE LAS CAPACIDADES TECNICO PRODUCTIVAS PARA LA CRIANZA DE ALPACA EN LOS DISTRITOS DE HUANCAYO Y EL TAMBO- PROVINCIA DE HUANCAYO - JUNIN	S/E	AGROPECUARIA	IDEA	HUANCAYO, EL TAMBO
11	S/C+	FORTALECIMIENTO DE LAS CAPACIDADES TECNICO PRODUCTIVAS PARA LA CRIANZA DE ALPACA EN EL DISTRITO DE CHICCHE- PROVINCIA DE HUANCAYO - JUNIN	S/E	AGROPECUARIA	IDEA	CHICCHE
<b>PROYECTOS EXISTENTES DEL BANCO DE PROYECTOS</b>						
1	247970	MEJORAMIENTO DE LA CADENA PRODUCTIVA DE PALTOS EN 28 LOCALIDADES DEL DISTRITO DE PARIHUANCA - HUANCAYO - JUNIN	2,569,936.00	PRODUCCION	VIABLE**	PARIHUANCA
2	246046	INSTALACION DE SERVICIOS DE APOYO A LA CADENA PRODUCTIVA DE PALTOS EN LAS COMUNIDADES CAMPESINAS DE HUANCAS, LA LIBERTAD, PARIHUANCA Y VALLE PROGRESO DISTRITO DE PARIHUANCA, PROVINCIA DE HUANCAYO - JUNIN	2,046,080.00	PRODUCCION	EN EVALUACION	PARIHUANCA
3	70251	AMPLIACION DE LA INFRAESTRUCTURA Y EQUIPAMIENTO ORIENTADA AL DESARROLLO DE LA EDUCACION PARA EL TRABAJO EN LA I.E. JOSE OLAYA - HUALHUAS, PROVINCIA DE HUANCAYO - JUNIN	1,761,772.00	PRODUCCION	VIABLE	HUALHUAS
4	102714	FORTALECIMIENTO DEL DESARROLLO DE CAPACIDADES PRODUCTIVAS DEL CUY HUALHUAS, DISTRITO DE HUALHUAS - HUANCAYO - JUNIN	1,712,418.00	PRODUCCION	VIABLE	HUALHUAS
5	64003	FORTALECIMIENTO DE LAS MUJERES RURALES EMPRENDEDORAS DE BAJOS RECURSOS EN LOS DISTRITOS DE HUANCAYO, PROVINCIA DE HUANCAYO - JUNIN	1,690,496.00	PRODUCCION	VIABLE	HUANCAYO

N°	Código SNIP	Nombre del Proyecto de Inversión Pública	Inversión Estimada (Mill. S/. )	Sector	Situación del PIP	Distrito
6	63814	INSTALACION E IMPLEMENTACIÓN DEL CENTRO DE SERVICIOS DE DESARROLLO PECUARIO Y MEJORAMIENTO GENETICO EN LOS DISTRITOS DE HUANCAYO, PROVINCIA DE HUANCAYO - JUNIN	915,870.00	AGRICULTURA	VIABLE	HUANCAYO
7	108423	MEJORAMIENTO DE INGRESOS ECONOMICOS DE LA MUJER CAMPESINA CON LA IMPLEMENTACION DE UN MODULO LECHERO Y UNA MINIPLANTA DE PROCESAMIENTOS LACTEOS EN EL, DISTRITO DE QUILCAS - HUANCAYO - JUNIN	787,909.00	INDUSTRIA, COMERCIO Y SERVICIOS	EN FORMULACION	QUILCAS
8	100514	CONSTRUCCION DEL ESTABLO LECHERO EMPRESA COMUNAL HUASICANCHA - QUISILLOHUASI DEL, DISTRITO DE HUASICANCHA - HUANCAYO - JUNIN	562,200.00	AGRICULTURA	VIABLE	HUASICANCHA
9	96981	CONSTRUCCION DEL ESTABLO MUNICIPAL DE HUASICANCHA, DISTRITO DE HUASICANCHA - HUANCAYO - JUNIN	562,200.00	AGRICULTURA	FORMULACION	HUASICANCHA
10	240735	MEJORAMIENTO DE LOS SERVICIOS EN LAS ACTIVIDADES DE LAS COMUNIDADES CAMPESINAS DE LOS DISTRITOS DE HUAYUCAHI, VIQUES, CHURUPO, PROVINCIA DE HUANCAYO - JUNIN	507,710.00	AGRICULTURA	EN FORMULACION	HUAYUCACHI, VIQUES, CHUPURO.
11	166082	MEJORAMIENTO DE LA PRODUCTIVIDAD EN LA CRIANZA DE ANIMALES MENORES Y MAYORES ., DISTRITO DE QUILCAS - HUANCAYO - JUNIN	486,573.00	AGROPECUARIA	VIABLE	QUILCAS
12	180937	FORTALECIMIENTO DE CAPACIDADES PRODUCTIVAS EN FAMILIAS CON NIÑAS Y NIÑOS MENORES DE 5 AÑOS Y MADRES GESTANTES MEDIANTE LA IMPLEMENTACION DE MODULOS PRODUCTIVOS DEMOSTRATIVOS , DISTRITO DE SICAYA - HUANCAYO - JUNIN	362,607.00	AGROPECUARIA	VIABLE	SICAYA
13	183311	INSTALACION DE MODULOS DE CRIANZA DE ANIMALES MENORES Y DE SIEMBRA DE HORTALIZAS PARA EL FORTALECIMIENTO DE CAPACIDADES RELACIONADAS A UNA SEGURIDAD ALIMENTARIA SOSTENIBLE EN LOS ANEXOS DE HUARI Y AURAY EN EL DISTRITO DE HUANCAN-HUANCAYO-JUNIN, DISTRITO DE HUAYUCACHI - HUANCAYO - JUNIN	358,470.00	AGROPECUARIA	VIABLE	HUANCÁN Y HUAYUCACHI
14	150275	FORTALECIMIENTO DE LAS CAPACIDADES PRODUCTIVAS Y COMERCIALES EN LA CRIANZA DE CUYES EN LA COMUNIDAD CAMPESINA DE SICAYA, PROVINCIA DE HUANCAYO, JUNIN	345,067.00	AGROPECUARIA	EN FORMULACION	SICAYA
15	160316	FORTALECIMIENTO DE LA ACTIVIDAD FLORICOLA EN EL DISTRITO DE SAPALLANGA, PROVINCIA DE HUANCAYO - JUNIN	325,889.00	AGROPECUARIA	EN EVALUACION	SAPALLANGA

N°	Código SNIP	Nombre del Proyecto de Inversión Pública	Inversión Estimada (Mill. S/. )	Sector	Situación del PIP	Distrito
16	127553	MEJORAMIENTO DE LA PRODUCCION Y PROMOCION DE CULTIVOS ANDINOS EN LAS COMUNIDADES CAMPESINAS DEL DISTRITO DE PUCARA - HUANCAYO	276,737.00	AGROPECUARIA	EN FORMULACION	PUCARA
17	127553	MEJORAMIENTO DE LA PRODUCCION Y PROMOCION DE CULTIVOS ANDINOS EN LAS COMUNIDADES CAMPESINAS DEL DISTRITO DE PUCARA - HUANCAYO	276,737.00	AGROPECUARIA	EN FORMULACION	PUCARA
18	129837	MEJORAMIENTO DE LA PRODUCCION DE LECHE EN LA COMUNIDAD CAMPESINA DE QUISHUAR DISTRITO DE CHICCHE, PROVINCIA DE HUANCAYO - JUNIN	178,715.00	AGROPECUARIA	VIABLE	CHICCHE
19	121747	FORTALECIMIENTO DE LA PRODUCCION DE LECHE Y DERIVADOS LACTEOS EN LA COMUNIDAD CAMPESINA DE CHICCHE - DISTRITO DE CHICCHE - PROVINCIA DE HUANCAYO - JUNIN.	173,111.00	AGROPECUARIA	VIABLE	CHICCHE
20	122246	INSTALACION Y MANEJO ADECUADO DE LA CRIANZA DE CUYES EN EL DISTRITO DE CHICCHE, PROVINCIA DE HUANCAYO - JUNIN	119,266.00	AGROPECUARIA	VIABLE	CHICCHE
21	66136	FORTALECIMIENTO DE LAS CAPACIDADES PRODUCTIVAS EN BASE A LA CRIANZA DE CAMELIDOS SUDAMERICANOS EN EL ANEXO DE COCHAS GRANDE, DISTRITO DE EL TAMBO - HUANCAYO - JUNIN	107,425.00	AGRICULTURA	VIABLE	EL TAMBO
22	122850	FORTALECIMIENTO DE LAS CAPACIDADES TECNICO PRODUCTIVAS PARA LA CRIANZA DEL GANADO VACUNO EN LA COMUNIDAD DE PALMAYOC, DISTRITO DE CHONGOS ALTO - HUANCAYO - JUNIN	104,000.00	AGROPECUARIA	VIABLE	CHONGOS ALTO
23	129393	FORTALECIMIENTO DE LA CAPACIDAD PRODUCTIVA DEL GANADO VACUNO, DISTRITO DE COLCA, PROVINCIA DE HUANCAYO - JUNIN	100,000.00	AGROPECUARIA	VIABLE	COLCA
24	55815	FORTALECIMIENTO DE LAS CAPACIDADES PRODUCTIVAS EN BASE A LA CRIANZA DE ALPACAS EN EL ANEXO DE PACCHA, DISTRITO DE EL TAMBO - HUANCAYO - JUNIN	99,995.00	AGRICULTURA	VIABLE	EL TAMBO
25	213880	MEJORAMIENTO DE CAPACIDADES TECNICAS PRODUCTIVAS EN EL CULTIVO DE CAFE EN LOS VALLES DE SAN FERNANDO, PAURAN Y YUNCA, DISTRITO DE SANTO DOMINGO DE ACOBAMBA - HUANCAYO - JUNIN	80,355.00	AGROPECUARIA	VIABLE	SANTO DOMINGO DE ACOBAMBA
26	97350	FORTALECIMIENTO Y PROMOCION DE LA ACTIVIDAD GASTRONOMICA, DISTRITO DE CHILCA - HUANCAYO - JUNIN	75,915.00	COMERCIO EXTERIOR Y TURISMO	VIABLE	CHILCA



N°	Código SNIP	Nombre del Proyecto de Inversión Pública	Inversión Estimada (Mill. S/.)	Sector	Situación del PIP	Distrito
27	243468	MEJORAMIENTO DE LA PRODUCCIÓN Y COMERCIALIZACIÓN ARTESANAL DE TEJIDOS DE LA ASOCIACIÓN DE ARTESANAS TAYTA NIÑO DE HUAYUCACHI – TEJEDORAS DE HOY, MAÑANA Y SIEMPRE DE LA LOCALIDAD DE HUAYUCACHI, DISTRITO DE HUAYUCACHI - HUANCAYO - JUNIN	55,544.00	DESARROLLO Y CULTURA	IDEA	HUAYUCACHI
<b>PROYECTOS EN IDEA PLANTEADOS POR LOS DISTRITOS</b>						
28	S/C	IMPLEMENTACION DE LOS SERVICIOS DE CAPACITACION EN TEMAS FINANCIEROS A LOS PRODUCTORES DE LOS 28 DISTRITOS DE LA PROVINCIA DE HUANCAYO, REGION JUNIN		PRODUCCION	IDEA*	28 DISTRITOS
29	S/C	CONSTRUCCION E IMPLEMENTACION DEL PARQUE INDUSTRIAL EN EL DISTRITO DE SAPALLANGA, PROVINCIA DE HUANCAYO, JUNIN	12,000,000.00	PRODUCCION	IDEA	SAPALLANGA
30	S/C	FORTALECIMIENTO DE CAPACIDADES ARTESANIA - DESNUTRICION INFANTIL EN LA MACOMUNIDAD NORTE DE LA PROVINCIA DE HUANCAYO, REGION JUNIN	1,500,000.00	PRODUCCION	IDEA	HUALHUAS
31	S/C	PROMOCION Y FORTALECIMIENTO DE LA CRIANZA DE ANIMALES MENORES Y MAYORES EN EL DISTRITO DE HUALHUAS, PROVINCIA DE HUANCAYO, REGION JUNIN	1,300,000.00	PRODUCCION	IDEA	HUALHUAS
32	S/C	CREACIÓN DE UN CENTRO DE TRANSFORMACIÓN DE DERIVADOS AGROPECUARIOS EN EL DISTRITO DE HUAYUCACHI, PROVINCIA DE HUANCAYO, REGION JUNIN	1,200,000.00	PROCOMPITE	IDEA	HUAYUCACHI
33	S/C	FORTALECIMIENTO DE LA CADENA PRODUCTIVA DE LAS PAPAS NATIVAS PARA LAS PROVINCIAS DE HUANCAYO DE LA REGION JUNIN	1,200,000.00	AGRICULTURA	IDEA	DISTRITOS PRODUCTORES DE PARA
34	S/C	CREACIÓN DEL VIVERO Y SEMILLEROS (FREJOL, MAÍZ, PAPAS, HIERVAS AROMÁTICAS, FLORES) EN EL DISTRITO DE HUAYUCACHI, PROVINCIA DE HUANCAYO, REGION JUNIN	900,000.00	AGRICULTURA	IDEA	HUAYUCACHI
35	S/C	INSTALACION DE CENTROS PILOTOS DE HUERTOS FAMILIARES EN EL DISTRITO DE HUAYUCACHI, PROVINCIA DE HUANCAYO, REGION JUNIN	900,000.00	AGRICULTURA	IDEA	HUAYUCACHI
36	S/C	DESARROLLO Y FORTALECIMIENTO DE CAPACIDADES PARA EL DESARROLLO DE ASOCIACIONES PRODUCTIVAS EN EL DISTRITO DE SAPALLANGA, PROVINCIA DE HUANCAYO, REGION JUNIN	800,000.00	AGRICULTURA	IDEA	SAPALLANGA
37	S/C	FORTALECIMIENTO TECNOLÓGICO PARA LA MEJORA DE LA CALIDAD Y PRODUCCION AGRO GANADERO EN EL DISTRITO DE HUALHUAS, PROVINCIA DE HUANCAYO, REGION JUNIN	800,000.00	AGRICULTURA	IDEA	HUALHUAS

N°	Código SNIP	Nombre del Proyecto de Inversión Pública	Inversión Estimada (Mill. S/. )	Sector	Situación del PIP	Distrito
38	S/C	PROMOCION DE LA FORMALIZACION DE LA PYME Y LA CAPACITACION EN LA GESTION ECONOMICA Y EMPRESARIAL EN EL DISTRITO DE SAPALLANGA, PROVINCIA DE HUANCAYO, REGION JUNIN	700,000.00	PRODUCCION	IDEA	SAPALLANGA
39	S/C	PROMOCIÓN AGROINDUSTRIAL DE LA INVERSIÓN PRIVADA EN EL DISTRITO DE HUAYUCACHI, PROVINCIA DE HUANCAYO, REGION JUNIN	600,000.00	PROCOMPITE	IDEA	HUAYUCACHI
40	S/C	PROYECTO DE INNOVACIÓN TECNOLÓGICA POR RAMAS DE ACTIVIDAD.	600,000.00	PROCOMPITE	IDEA	HUAYUCACHI
41	S/C	IMPLEMENTACIÓN DE UNA PLANTA PROCESADORA DE PRODUCTOS LÁCTEOS EN EL DISTRITO DE EL TAMBO, PROVINCIA DE HUANCAYO, REGION JUNIN	500,000.00	AGRICULTURA	IDEA	EL TAMBO
42	S/C	IMPLEMENTACIÓN DE ATENCIÓN SANITARIA Y BOTIQUINES VETERINARIOS EN LOS 16 ANEXOS DEL DISTRITO DE EL TAMBO, PROVINCIA DE HUANCAYO, REGION JUNIN	500,000.00	AGRICULTURA	IDEA	EL TAMBO
43	S/C	MEJORAMIENTO GENÉTICO DE GANADO VACUNO, OVINO Y ANIMALES MENORES EN LOS 16 ANEXOS DEL DISTRITO DE EL TAMBO, PROVINCIA DE HUANCAYO, REGION JUNIN	300,000.00	AGRICULTURA	IDEA	EL TAMBO
44	S/C	CONSTRUCCIÓN E IMPLEMENTACIÓN DE UNA PLANTA PROCESADORA DE CARNE DE CUY EN EL DISTRITO DE EL TAMBO, PROVINCIA DE HUANCAYO, REGION JUNIN	250,000.00	AGRICULTURA	IDEA	EL TAMBO
45	S/C	CONSTRUCCION DE INFRAESTRUCTURA MENOR PARA LA PROTECCION DE LA GANADERIA ALTOANDINA EN LOS DISTRITOS DE PUCARA Y HUANCAYO, PROVINCIA DE HUANCAYO, REGION JUNIN	238,646.00	AGRICULTURA	IDEA	PUCARA, HUANCAYO
46	S/C	PROGRAMA DE CAPACITACIÓN EN COMERCIALIZACIÓN DE ACTIVIDADES PRODUCTIVAS A NIVEL DEL DISTRITO DE EL TAMBO, PROVINCIA DE HUANCAYO, REGION JUNIN	100,000.00	PRODUCCION	IDEA	EL TAMBO
47	S/C	PROGRAMA DE FORTALECIMIENTO DE CAPACIDADES PARA LA PRODUCCIÓN AGROPECUARIA ECOLÓGICA DISTRITO DE EL TAMBO, PROVINCIA DE HUANCAYO, REGION JUNIN	100,000.00	AGRICULTURA	IDEA	EL TAMBO
48	S/C	PROGRAMA DE CAPACITACIÓN Y ASISTENCIA TÉCNICA PARA CRIADORES DE ANIMALES MENORES EN EL DISTRITO DE EL TAMBO, PROVINCIA DE HUANCAYO, REGION JUNIN	100,000.00	AGRICULTURA	IDEA	EL TAMBO
49	S/C	IMPLEMENTACION DEL SERVICIO DE DESARROLLO DE CAPACIDADES PARA LAS MYPES PRODUCTIVAS, COMERCIALES Y DE SERVICIOS DEL DISTRITO DE EL TAMBO, PROVINCIA DE HUANCAYO, REGION JUNIN	50,000.00	PRODUCCION	IDEA	EL TAMBO

N°	Código SNIP	Nombre del Proyecto de Inversión Pública	Inversión Estimada (Mill. S./.)	Sector	Situación del PIP	Distrito
50	S/C	MEJORAMIENTO DE CAPACIDADES EN INVESTIGACIÓN DE MERCADOS Y OPORTUNIDADES DE NEGOCIO ARTICULANDO SECTORES PÚBLICOS Y PRIVADOS EN EL DISTRITO DE EL TAMBO, PROVINCIA DE HUANCAYO REGION JUNIN	50,000.00	PRODUCCION	IDEA	EL TAMBO
51	S/C	PROGRAMA DE APOYO EN GESTIÓN EMPRESARIAL A LOS PROPIETARIOS DE ARTESANÍAS EN LOS ANEXOS DE COCHAS GRANDE Y COCHAS CHICO DEL DISTRITO DE EL TAMBO, PROVINCIA DE HUANCAYO, REGION JUNIN	40,000.00	PRODUCCION	IDEA	EL TAMBO
52	S/C	PROGRAMA DE CAPACITACIÓN EN DERECHO LABORAL Y SEGURIDAD INDUSTRIAL PARA PYMES EN EL DISTRITO DE EL TAMBO, PROVINCIA DE HUANCAYO, REGION JUNIN	30,000.00	MUNICIPALIDAD	IDEA	EL TAMBO
53	S/C	PROGRAMA DE CAPACITACIÓN EN AGRICULTURA ORGÁNICA, DISTRITO DE EL TAMBO, PROVINCIA DE HUANCAYO, REGION JUNIN	30,000.00	AGRICULTURA	IDEA	EL TAMBO
54	S/C	FORTALECIMIENTO DE CAPACIDADES EN LA POBLACIÓN RURAL PARA EMPRENDIMIENTOS DE HOSPEDAJES EN EL DISTRITO DE EL TAMBO, PROVINCIA DE HUANCAYO, REGION JUNIN	20,000.00	PRODUCCION	IDEA	EL TAMBO
55	S/C	IMPLEMENTACIÓN DE HUERTOS FAMILIARES EN LOS 16 ANEXOS, DISTRITO DE EL TAMBO, PROVINCIA DE HUANCAYO, REGION JUNIN	20,000.00	AGRICULTURA	IDEA	EL TAMBO

**PRIORIDAD:**

(\*) Altamente prioritario.

(\*\*) Prioritario.

(\*\*\*) Poco prioritario.

(\*\*\*\*) Con baja prioridad.

**EJE ESTRATEGICO IV: ECONOMÍA, COMPETITIVIDAD Y EMPLEO.**

Objetivo Provincial: Competitividad económica provincial y empleo.

Objetivo específico 2: Fortalecimiento y desarrollo de pequeñas empresas y del emprendimiento.

Programa: Programa de desarrollo de la actividad comercial

Entidad Responsable: Municipalidades de la provincia de Huancayo

Nivel de gobierno que participa en la ejecución del PP: Local

N°	Código SNIP	Nombre del Proyecto de Inversión Pública	Inversión Estimada (Mill. S./.)	Sector	Situación del PIP	Distrito
		<b>TOTAL=</b>	18,098,508.83			
1	S/C+	MEJORAMIENTO DEL CAMPO FERIAL EN LOS DISTRITOS DE LA ZONA ESTE-SANTO DOMINGO DE ACOBAMBA, PARIAHUANCA- DE LA PROVINCIA DE HUANCAYO, REGION JUNIN	S/E	PRODUCCION	IDEA**	SANTO DOMINGO DE ACOBAMBA, PARIAHUANCA

N°	Código SNIP	Nombre del Proyecto de Inversión Pública	Inversión Estimada (Mill. S/.)	Sector	Situación del PIP	Distrito
2	S/C+	MEJORAMIENTO DEL CAMPO FERIAL EN LOS DISTRITOS DE LA ZONA SUR-HUANCAN, HUAYUCACHI, VIQUES, HUACRAPUQUIO, PUCARA, SAPALLANGA, CHUPURO, CULLHUAS-DE LA PROVINCIA DE HUANCAYO, REGION JUNIN	S/E	PRODUCCION	IDEA**	HUANCAN, HUAYUCACHI, VIQUES, HUACRAPUQUIO, PUCARA, SAPALLANGA, CHUPURO, CULLHUAS
3	S/C+	MEJORAMIENTO DEL CAMPO FERIAL EN LOS DISTRITOS DE LA ZONA SUROESTE-COLCA, CHICCHE, CHONGOS ALTO, CARHUACALLANGA, CHACAPAMPA, HUASICANCHA-DE LA PROVINCIA DE HUANCAYO, REGION JUNIN	S/E	PRODUCCION	IDEA**	COLCA, CHICCHE, CHONGOS ALTO, CARHUACALLANGA, CHACAPAMPA, HUASICANCHA
4	S/C+	MEJORAMIENTO DEL CAMPO FERIAL EN LOS DISTRITOS DE LA ZONA NORTE-HUALHUAS, SAN AGUSTIN DE CAJAS, SAN JERONIMO DE TUNAN, QUILCAS, INGENIO, SAN PEDRO DE SAÑO, QUICHUAY, SICAYA-DE LA PROVINCIA DE HUANCAYO, REGION JUNIN	S/E	PRODUCCION	IDEA**	HUALHUAS, SAN AGUSTIN DE CAJAS, SAN JERONIMO DE TUNAN, QUILCAS, INGENIO, SAN PEDRO DE SAÑO, QUICHUAY, SICAYA
<b>PROYECTOS EXISTENTES EN EL BANCO DE PROYECTOS</b>						
1	31252	CONSTRUCCION, IMPLEMENTACION EXPOFERIA WANKA HUANCAYO, PROVINCIA DE HUANCAYO - JUNIN	3,264,532.00	INDUSTRIA, COMERCIO Y SERVICIOS	VIABLE	HUANCAYO
2	72080	MEJORAMIENTO DE LA FERIA DOMINICAL DE LA AVENIDA HUANCVELICA PARA LA RECUPERACIÓN DE SU IDENTIDAD CULTURAL Y TURÍSTICA - HUANCAYO, PROVINCIA DE HUANCAYO - JUNIN	1,335,583.00	INDUSTRIA, COMERCIO Y SERVICIOS	EN FORMULACION	HUANCAYO
3	236226	MEJORAMIENTO INTEGRAL DEL CAMPO FERIAL BARRIO QUILLISPATA, DISTRITO DE HUAYUCACHI - HUANCAYO - JUNIN	1,133,807.83	PRODUCCION	VIABLE	HUAYUCACHI
4	105097	CONSTRUCCION DEL MERCADO DE ABASTOS VIRGEN DE COCHARCAS, DISTRITO DE QUILCAS - HUANCAYO - JUNIN	828,362.00	INDUSTRIA, COMERCIO Y SERVICIOS	VIABLE	QUILCAS
5	81020	CONSTRUCCION DE LOCAL COMUNAL ARTESANAL EN EL ANEXO DE CULLPA ALTA, DISTRITO DE EL TAMBO - HUANCAYO - JUNIN	631,738.00	ASISTENCIA Y PREVISION SOCIAL	VIABLE	EL TAMBO
6	109632	CONSTRUCCION DEL CENTRO DE PRODUCCION COMERCIAL, DISTRITO DE EL TAMBO - HUANCAYO - JUNIN	557,960.00	TRABAJO	VIABLE	EL TAMBO
7	88627	CONSTRUCCION DE LOCAL COMUNAL ARTESANAL EN EL AA.HH. SAN PEDRO, DISTRITO DE EL TAMBO - HUANCAYO - JUNIN	525,838.00	ASISTENCIA Y PREVISION SOCIAL	EN EVALUACION	EL TAMBO
8	148016	CONSTRUCCION DE UN BOULEVARD DE TRABAJO, DISTRITO DE EL TAMBO - HUANCAYO - JUNIN	115,144.00	TRABAJO	VIABLE	EL TAMBO
9	243468	MEJORAMIENTO DE LA PRODUCCIÓN Y COMERCIALIZACIÓN ARTESANAL DE TEJIDOS DE LA ASOCIACIÓN DE ARTESANAS TAYTA NIÑO DE HUAYUCACHI – TEJEDORAS DE HOY, MAÑANA Y SIEMPRE DE LA LOCALIDAD DE HUAYUCACHI, DISTRITO DE HUAYUCACHI - HUANCAYO - JUNIN	55,544.00	PRODUCCION	VIABLE	HUAYUCACHI

N°	Código SNIP	Nombre del Proyecto de Inversión Pública	Inversión Estimada (Mill. S/.)	Sector	Situación del PIP	Distrito
<b>PROYECTOS EN IDEA PLANTEADOS POR LOS DISTRITOS</b>						
10	S/C	CREACIÓN DEL MERCADO DE ABASTOS DEL DISTRITO DE HUANCÁN	5,000,000.00	PRODUCCION	IDEA	HUANCAN
11	S/C	FORTALECIMIENTO DE LA PRODUCCION Y GESTION COMERCIAL DE CADENAS DE VALOR DE LA PAPA, QUINUA, CUY, GUANO DE CORRAL, ARTESANIA Y LACTEOS EN EL DISTRITO DE SAPALLANGA	2,500,000.00	PRODUCCION	IDEA	SAPALLANGA
12	S/C	CONSTRUCCIÓN DE MERCADOS EN LUGARES ESTRATÉGICOS A NIVEL DISTRITAL (SAÑOS CHAUPI, SAÑOS GRANDE, PARQUE INDUSTRIAL, CIUDAD UNIVERSITARIA).	1,000,000.00	MUNICIPALIDAD	IDEA	EL TAMBO
13	S/C	PROYECTO DE CENTROS DE ACOPIO Y DISTRIBUCIÓN AL POR MAYOR EN DIVERSOS CENTROS POBLADOS	600,000.00	AGRICULTURA	IDEA	EL TAMBO
14	S/C	CONSTRUCCIÓN DE UN MERCADO DE ABASTOS CENTRAL PARA PRODUCTORES AGROPECUARIOS	500,000.00	MUNICIPALIDAD	IDEA	EL TAMBO
15	S/C	FORTALECIMIENTO DE CAPACIDADES COMERCIALES Y MANEJO DE MERCADOS	20,000.00	AGRICULTURA	IDEA	EL TAMBO
16	S/C	IMPLEMENTACIÓN DE EVENTOS PARA PROMOCIONAR LA COMERCIALIZACIÓN Y CONSUMO DE PRODUCTOS AGROPECUARIOS EN LA ZONA.	20,000.00	AGRICULTURA	IDEA	EL TAMBO
17	S/C	IDENTIFICAR Y ORGANIZAR A LOS PRODUCTORES AGROPECUARIOS PARA DESARROLLAR CADENAS PRODUCTIVAS.	10,000.00	AGRICULTURA	IDEA	EL TAMBO

**PRIORIDAD:**

(\*) Altamente prioritario.

(\*\*) Prioritario.

(\*\*\*) Poco prioritario.

(\*\*\*\*) Con baja prioridad.

**EJE ESTRATEGICO IV: ECONOMÍA, COMPETITIVIDAD Y EMPLEO.**

Objetivo Provincial: Competitividad económica provincial y empleo.

Objetivo específico 2: Fortalecimiento y desarrollo de pequeñas empresas y del emprendimiento.

Programa: Programa de desarrollo de la actividad turística

Entidad Responsable: Municipalidades de la provincia de Huancayo

Nivel de gobierno que participa en la ejecución del PP: Local

N°	Código SNIP	Nombre del Proyecto de Inversión Pública	Inversión Estimada (Mill. S/.)	Sector	Situación del PIP	Distrito
		<b>TOTAL=</b>	101,443,895.76			
1	S/C+	MEJORAMIENTO Y REHABILITACION DE LOS ATRACTIVOS TURISTICOS DE LOS DISTRITOS DE LA ZONA ESTE-SANTO DOMINGO DE ACOBAMBA, PARIAHUANCA- DE LA PROVINCIA DE HUANCAYO, REGION JUNIN	S/E	TURISMO	IDEA***	SANTO DOMINGO DE ACOBAMBA, PARIAHUANCA

N°	Código SNIP	Nombre del Proyecto de Inversión Pública	Inversión Estimada (Mill. S/.)	Sector	Situación del PIP	Distrito
2	S/C+	MEJORAMIENTO Y REHABILITACION DE LOS ATRACTIVOS TURÍSTICOS DE LOS DISTRITOS DE LA ZONA METROPOLINATA-EL TAMBO, HUANCAYO, PILCOMAYO, CHILCA-DE LA PROVINCIA DE HUANCAYO, REGION JUNIN	S/E	TURISMO	IDEA***	EL TAMBO, HUANCAYO, PILCOMAYO, CHILCA
3	S/C+	MEJORAMIENTO Y REHABILITACION DE LOS ATRACTIVOS TURÍSTICOS DE LOS DISTRITOS DE LA ZONA SUR-HUANCAN, HUAYUCACHI , VIKUES, HUACRAPUQUIO, PUCARA, SAPALLANGA, CHUPURO, CULLHUAS-DE LA PROVINCIA DE HUANCAYO, REGION JUNIN	S/E	TURISMO	IDEA***	HUANCAN, HUAYUCACHI , VIKUES, HUACRAPUQUIO, PUCARA, SAPALLANGA, CHUPURO, CULLHUAS
4	S/C+	MEJORAMIENTO Y REHABILITACION DE LOS ATRACTIVOS TURÍSTICOS DE LOS DISTRITOS DE LA ZONA SUROESTE-COLCA, CHICCHE, CHONGOS ALTO, CARHUACALLANGA, CHACAPAMPA, HUASICANCHA-DE LA PROVINCIA DE HUANCAYO, REGION JUNIN	S/E	TURISMO	IDEA***	COLCA, CHICCHE, CHONGOS ALTO, CARHUACALLANGA, CHACAPAMPA, HUASICANCHA
5	S/C+	MEJORAMIENTO Y REHABILITACION DE LOS ATRACTIVOS TURÍSTICOS DE LOS DISTRITOS DE LA ZONA NORTE-HUALHUAS, SAN AGUSTIN DE CAJAS, SAN JERONIMO DE TUNAN, QUILCAS, INGENIO, SAN PEDRO DE SAÑO, QUICHUAY, SICAYA-DE LA PROVINCIA DE HUANCAYO, REGION JUNIN	S/E	TURISMO	IDEA***	HUALHUAS, SAN AGUSTIN DE CAJAS, SAN JERONIMO DE TUNAN, QUILCAS, INGENIO, SAN PEDRO DE SAÑO, QUICHUAY, SICAYA
<b>PROYECTOS EXISTENTES DEL BANCO DE PROYECTOS</b>						
1	181726	CONSTRUCCION DEL PALACION DEL ARTE Y CENTRO DE LA CIENCIA Y LA CULTURA DE HUANCAYO, PROVINCIA DE HUANCAYO - JUNIN	25,000,845.00	TURISMO	EN EVALUACION	HUANCAYO
2	84337	MEJORAMIENTO Y REHABILITACION DE LOS ATRACTIVOS TURÍSTICOS DEL CITY TOUR WANKA (TORRE TORRE, PARQUE CONSTITUCIÓN, PARQUE IDENTIDAD, CERRITO LIBERTAD) HUANCAYO, PROVINCIA DE HUANCAYO - JUNIN**	9,655,762.76	TURISMO	VIABLE	HUANCAYO
3	190724	MEJORAMIENTO Y AMPLIACION DE LA VIA CIRCUITO MAMACHA COCHARCAS TRAMO SAN PEDRO - HUARI, DISTRITO DE SAPALLANGA - HUANCAYO - JUNIN	9,333,419.00	TURISMO	VIABLE	SAPALLANGA
4	210975	MEJORAMIENTO DE LOS SERVICIOS TURISTICOS PARA LA CONSERVACION DEL PAISAJE DEL CIRCUITO BOSQUE DORADO DE LOS HUANCAS ANEXO DE PACCHA, DISTRITO DE EL TAMBO - HUANCAYO - JUNIN	7,548,142.00	TURISMO	EN EVALUACION	EL TAMBO
5	122107	CREACION DEL CENTRO ECOLOGICO RECREACIONAL EL HECHADERO BARRIO MIRAFLORES, DISTRITO DE HUAYUCACHI - HUANCAYO - JUNIN	6,885,492.00	GOBIERNOS LOCALES	VIABLE	HUAYUCACHI
6	82056	PUESTA EN VALOR Y CREACION DEL CIRCUITO TURISTICO DEL CERRO ACHKAMARCA, DISTRITO DE EL TAMBO - HUANCAYO - JUNIN	5,897,861.00	INDUSTRIA, COMERCIO Y SERVICIOS	VIABLE	EL TAMBO

N°	Código SNIP	Nombre del Proyecto de Inversión Pública	Inversión Estimada (Mill. S/.)	Sector	Situación del PIP	Distrito
7	151142	PUESTA EN VALOR DEL SANTUARIO ARQUEOLOGICO DE WARI WILLKA, PARA MEJORAR LAS CAPACIDADES ECONOMICAS ,SOCIALES Y CULTURALES DE LA POBLACION LOCAL, DISTRITO DE HUANCAN - HUANCAYO - JUNIN	5,514,904.00	TURISMO	VIABLE	HUANCAN
8	163526	CONSTRUCCION DEL PARQUE DE LA EXPOSICION DE LA CULTURA DE EL TAMBO EN LA URBANIZACION GONZALES III,IV Y V ETAPA, DISTRITO DE EL TAMBO - HUANCAYO - JUNIN	3,004,754.00	MEDIO AMBIENTE	VIABLE	EL TAMBO
9	122389	CONSTRUCCION DEL PARQUE TURISTICO ISABEL HUANCA, COOP. SANTA ISABEL HUANCAYO, PROVINCIA DE HUANCAYO - JUNIN	2,252,524.00	CULTURA Y DEPORTE	VIABLE	HUANCAYO
10	196790	MEJORAMIENTO DE LOS SERVICIOS E INFRAESTRUCTURA PARA EL DESARROLLO, DIFUSION Y PROMOCION DE LA CULTURA EN EL, DISTRITO DE CHILCA - HUANCAYO - JUNIN	1,638,139.00	CULTURA Y DEPORTE	VIABLE	CHILCA
11	107424	PUESTA EN VALOR DEL RECURSO TURISTICO RUINAS DE CHUCTULOMA, DISTRITO DE QUILCAS - HUANCAYO - JUNIN	1,302,065.00	EDUCACION Y CULTURA	VIABLE	QUILCAS
12	187540	MEJORAMIENTO DE ÁREAS PARA EL DESARROLLO DE ACTIVIDADES RECREATIVAS, TURÍSTICAS Y SOCIO CULTURALES EN EL ANEXO DE VILLA MANTARO, DISTRITO DE PILCOMAYO - HUANCAYO - JUNIN	915,656.00	MEDIO AMBIENTE	VIABLE	PILCOMAYO
13	185590	CONSTRUCCION DE LOCAL MULTIFUNCIONAL PARA LA INTEGRACION CULTURAL - CHILCAHUASI, EN LA ASOCIACION DE VIVIENDA COZ POMA, DISTRITO DE CHILCA - HUANCAYO - JUNIN	624,939.00	CULTURA Y DEPORTE	EN FORMULACION	CHILCA
14	102397	PUESTA EN VALOR DE LA CASA HISTORICA, CAMPAÑA DE LA BREÑA, DISTRITO PUCARA, PROVINCIA DE HUANCAYO - JUNIN	464,722.00	INDUSTRIA, COMERCIO Y SERVICIOS	VIABLE	PUCARA
15	110755	PUESTA EN VALOR Y PROMOCION DEL RECURSO TURISTICO DEL, DISTRITO DE CHILCA - HUANCAYO - JUNIN	155,900.00	TURISTICO	VIABLE	CHILCA
<b>PROYECTOS EN IDEA PLANTEADOS POR LOS DISTRITOS</b>						
16	88209	ACONDICIONAMIENTO DE CIRCUITO DE MOTOCROSS HUALAHOYO, DISTRITO DE EL TAMBO - HUANCAYO - JUNIN	43,771.00	INDUSTRIA, COMERCIO Y SERVICIOS	VIABLE	EL TAMBO
17	S/C	PUESTA EN VALOR DEL INVENTARIO TURISTICO (RECURSOS NATURALES Y CULTURALES) ACHKAMARCA, CUEVA DE LAS LECHUZAS DEL DISTRITO DE EL TAMBO.	10,000,000.00	TURISMO	IDEA	EL TAMBO
18	S/C	CONSTRUCCIÓN DE UN COLISEO CERRADO PARA EVENTOS SOCIO CULTURALES CON CAPACIDAD DE 30,000 PERSONAS	5,000,000.00	VIVIENDA CONSTRUCCION Y SANEAMIENTO	IDEA	EL TAMBO
19	S/C	CONSTRUCCION DE COMPLEJO TURISTICO Y CIRCUITO ARTESANAL - ARQUEOLOGICO	1,300,000.00	TURISMO	IDEA	HUALHUAS
20	S/C	CONSTRUCCION DEL CENTRO TURISTICO RECREACIONAL DEL DISTRITO DE PUCARA	1,200,000.00	TURISMO	IDEA	PUCARA

N°	Código SNIP	Nombre del Proyecto de Inversión Pública	Inversión Estimada (Mill. S/.)	Sector	Situación del PIP	Distrito
21	S/C	CONSTRUCCIÓN DE TRES MIRADORES EN TRES ZONAS ESTRATÉGICAS DEL DISTRITO	900,000.00	TURISMO	IDEA	EL TAMBO
22	S/C	RECUPERACIÓN, DELIMITACIÓN, RESTAURACIÓN Y CONSERVACIÓN DE CENTROS ARQUEOLÓGICOS, PARQUES NATURALES, BOSQUES, ENTRE OTROS	600,000.00	TURISMO	IDEA	EL TAMBO
23	S/C	PROYECTOS A NIVEL DISTRITAL QUE PROMUEVAN EL DESARROLLO DEL TURISMO VIVENCIAL Y DE AVENTURA	500,000.00	TURISMO	IDEA	EL TAMBO
24	S/C	MEJORAMIENTO DE LAS VÍAS DE ACCESO A LAS ZONAS CON POTENCIAL TURÍSTICO	300,000.00	TURISMO	IDEA	EL TAMBO
25	S/C	SEÑALIZACIÓN TURÍSTICA MEJORAMIENTO DEL ORNATO EN LAS VIVIENDAS DE LAS ZONAS CON POTENCIAL TURÍSTICO	300,000.00	TURISMO	IDEA	EL TAMBO
26	S/C	CONSTRUCCIÓN DE UN PARQUE TURÍSTICO ECOLÓGICO EN HUALAHOYO	270,000.00	TURISMO	IDEA	EL TAMBO
27	S/C	IMPLEMENTACIÓN EL CIRCUITO TURÍSTICO HUAYTAPALLANA	200,000.00	TURISMO	IDEA	EL TAMBO
28	S/C	PROMOCIÓN INTEGRAL DE ZONAS TURÍSTICAS	200,000.00	TURISMO	IDEA	EL TAMBO
29	S/C	RECUPERACIÓN DE CAMINOS RURALES, CON TRATAMIENTO PAISAJÍSTICO PARA PRÁCTICA DE TROTE Y CICLISMO.	150,000.00	TURISMO	IDEA	EL TAMBO
30	S/C	INVENTARIO TURÍSTICO DEL DISTRITO DE EL TAMBO	80,000.00	TURISMO	IDEA	EL TAMBO
31	S/C	PUESTA EN VALOR DEL CIRCUITO TURÍSTICO ACHKAMARCA.	50,000.00	TURISMO	IDEA	EL TAMBO
32	S/C	SEÑALIZACIÓN TURÍSTICA	50,000.00	TURISMO	IDEA	EL TAMBO
33	S/C	PROMOVER FERIAS TURÍSTICAS Y ECOLÓGICAS CON PRODUCTORES DE LA ZONA Y REVALORIZACIÓN DE LA GASTRONOMÍA ANDINA LOCAL	40,000.00	TURISMO	IDEA	EL TAMBO
34	S/C	FORTALECIMIENTO DE CAPACIDADES PARA OPERADORES TURÍSTICOS, CON LA PARTICIPACIÓN DE LOS JÓVENES	20,000.00	TURISMO	IDEA	EL TAMBO
35	S/C	PROGRAMA DE CAPACITACIÓN A LA POBLACIÓN RURAL DE LOS 16 ANEXOS EN TURISMO RESPONSABLE	20,000.00	TURISMO	IDEA	EL TAMBO
36	S/C	GASTRONOMÍA ANDINA LOCAL CON DESARROLLO DE CAPACIDADES DE LAS MYPES CON LA GESTIÓN Y ADMINISTRACIÓN DE LOS JÓVENES	20,000.00	TURISMO	IDEA	EL TAMBO
37	S/C	INSTITUCIONALIZACIÓN DEL RALLY CIRCUITO HUAYTAPALLANA	5,000.00	TURISMO	IDEA	EL TAMBO
38	S/C	PROYECTO DE HABILITACIÓN DE RUTAS Y FORMACIÓN DE CIRCUITOS TURÍSTICOS.		TURISMO	IDEA	HUAYUCACHI
39	S/C	PROYECTO DE PROMOCIÓN TURÍSTICA NACIONAL E INTERNACIONAL (PAISAJE, FIESTAS TRADICIONALES, OBSERVATORIO )		TURISMO	IDEA	HUAYUCACHI
40	S/C	CONSTRUCCIÓN DEL MUSEO DE SITIO Y CASA DE LA CULTURA EN EL DISTRITO DE HUAYUCACHI, PROVINCIA DE HUANCAYO, REGION JUNIN		TURISMO	IDEA	HUAYUCACHI



N°	Código SNIP	Nombre del Proyecto de Inversión Pública	Inversión Estimada (Mill. S/.)	Sector	Situación del PIP	Distrito
41	S/C	MEJORAMIENTO Y TRATAMIENTO PAISAJISTICO DEL CERRO SAN CRISTOBAL BARRIO CENTRO DEL DISTRITO DE HUAYUCACHI, PROVINCIA DE HUANCAYO, REGION JUNIN		TURISMO	IDEA	HUAYUCACHI

**PRIORIDAD:**

(\*) Altamente prioritario.

(\*\*) Prioritario.

(\*\*\*) Poco prioritario.

(\*\*\*\*) Con baja prioridad.

**EJE ESTRATEGICO IV: ECONOMÍA, COMPETITIVIDAD Y EMPLEO.**

Objetivo Provincial: Competitividad económica provincial y empleo.

Objetivo específico 3: Impulso sostenido de las exportaciones sobre la base de una oferta exportable diversificada, actividades sostenibles y el acceso a nuevos mercados.

Programa: Programa PYMES Exportadoras en distritos

Entidad Responsable: Municipalidades de la provincia de Huancayo

Nivel de gobierno que participa en la ejecución Local

del PP:

N°	Código SNIP	Nombre del Proyecto de Inversión Pública	Inversión Estimada (Mill. S/.)	Sector	Situación del PIP	Distrito
		<b>TOTAL=</b>	0.00			
1	S/C+	INSTALACION E IMPLEMENTACION DE UN CENTRO DE CAPACITACION EN NEGOCIOS INTERNACIONALES, EN LA ZONA SUR-HUANCAN, HUAYUCACHI, VIQUES, HUACRAPUQUIO, PUCARA, SAPALLANGA, CHUPURO, CULLHUAS-DE LA PROVINCIA DE HUANCAYO, REGION JUNIN		COMERCIO EXTERIOR	IDEA***	HUANCAN, HUAYUCACHI, VIQUES, HUACRAPUQUIO, PUCARA, SAPALLANGA, CHUPURO, CULLHUAS
2	S/C+	INSTALACION E IMPLEMENTACION DE UN CENTRO DE CAPACITACION EN NEGOCIOS INTERNACIONALES, EN LA ZONA SUROESTE-COLCA, CHICCHE, CHONGOS ALTO, CARHUACALLANGA, CHACAPAMPA, HUASICANCHA-DE LA PROVINCIA DE HUANCAYO, REGION JUNIN		COMERCIO EXTERIOR	IDEA***	COLCA, CHICCHE, CHONGOS ALTO, CARHUACALLANGA, CHACAPAMPA, HUASICANCHA
3	S/C+	INSTALACION E IMPLEMENTACION DE UN CENTRO DE CAPACITACION EN NEGOCIOS INTERNACIONALES, EN LA ZONA NORTE-HUALHUAS, SAN AGUSTIN DE CAJAS, SAN JERONIMO DE TUNAN, QUILCAS, INGENIO, SAN PEDRO DE SAÑO, QUICHUAY, SICAYA-DE LA PROVINCIA DE HUANCAYO, REGION JUNIN		COMERCIO EXTERIOR	IDEA***	HUALHUAS, SAN AGUSTIN DE CAJAS, SAN JERONIMO DE TUNAN, QUILCAS, INGENIO, SAN PEDRO DE SAÑO, QUICHUAY, SICAYA

**PRIORIDAD:**

(\*) Altamente prioritario.

(\*\*) Prioritario.

(\*\*\*) Poco prioritario.

(\*\*\*\*) Con baja prioridad.

## **EJE ESTRATEGICO 5**

**DESARROLLO DISTRITAL SOSTENIBLE E  
INFRAESTRUCTURA**

## EJE ESTRATÉGICO V: DESARROLLO DISTRITAL E INFRAESTRUCTURA

**OBJETIVO PROVINCIAL:** Desarrollo distrital territorial equilibrado e interrelacionado con infraestructura adecuada.

### F. PROGRAMAS ESTRATÉGICOS<sup>34</sup>

Nº	PG/ PY	Título	Ámbito	Descripción - Resultado esperado	Monto Estimado <sup>35</sup> (S/.)
1	PG	Programa de Aprovechamiento de los Recursos Hídricos para Uso Agrario	Provincial	Conjunto de proyectos para mejora de canales de regadío, reservorios y riego tecnificado.	247,112,743.30
2	PG	Reducción del Costo, Tiempo e Inseguridad Vial en el Sistema de Transporte Terrestre	Provincial	Reducción del costo, tiempo y mejorar la seguridad vial en el desplazamiento de personas y mercancías en el sistema de transporte terrestre vecinal	355,071,554.70
3	PG	Reducción del Costo, Tiempo e Inseguridad Vial en el Sistema de Transporte Urbano	Provincial	Reducción del costo, tiempo y mejorar la seguridad vial en el desplazamiento de personas y mercancías en el sistema de transporte urbano	563,438,123.27
4	PG	Programa de ordenamiento Territorial para captar la inversión productiva manufacturera de la ciudad de Lima y los países desarrollados aprovechando los recursos naturales y la posición geográfica privilegiada de la provincia de Huancayo en el Perú y América Latina.	Provincial	Promoverá el desarrollo económico y el mejor aprovechamiento de las potencialidades productivas y específicas de las distintas zonas geográficas de la provincia.	550,000.00
5	PG	Programa de implementación y actualización de Planes de desarrollo urbano o Plan director y Plan de Desarrollo rural.	Provincial	Busca el crecimiento ordenado de la zona urbana y la correcta ocupación de la zona rural.	615,974.00
<b>TOTAL =</b>					<b>1,166,788,395</b>

PG: Programa, PY: Proyecto.

<sup>34</sup> Programas formulados de acuerdo a la “Guía Informativa -Programas Presupuestales con articulación territorial” de la DGPP, además con los programas planteado por el CEPLAN en el Plan Bicentenario: Perú hacia el 2021.

<sup>35</sup> Monto de Inversión de proyectos existentes en el Banco de Proyectos del SNIP de los 28 distritos, que aun no han sido ejecutados, además de proyectos en idea planteados por el equipo técnico de los distritos.

**PROYECTOS ESTRATEGICOS****EJE ESTRATEGICO V: DESARROLLO DISTRICTAL SOSTENIBLE E INFRAESTRUCTURA.**

Objetivo Provincial: Desarrollo distrital territorial equilibrado e interrelacionado con infraestructura adecuada.

Objetivo específico 1: Suficiente y adecuada infraestructura económica y productiva descentralizada de uso público en el marco de los espacios transversales de planificación distrital

Programa: Programa de Aprovechamiento de los Recursos Hídricos para Uso Agrario\*

Entidad Responsable: Municipalidades de la provincia de Huancayo

Nivel de gobierno que participa en la ejecución del PP: Local

N°	Código SNIP	Nombre del Proyecto de Inversión Pública	Inversión Estimada (Mill. S/.)	Sector	Situación del PIP	Distrito
		<b>TOTAL=</b>	247,112,743.30			
1	S/C+	CONSTRUCCION DE REPRESAS EN LAS CUENCAS DE LA PROVINCIA DE HUANCAYO, REGION JUNIN	S/E	AGRICULTURA	IDEA*	TERRITORIO PROVINCIAL
1	S/C+	MEJORAMIENTO E INSTALACION Y DEL SISTEMA DE RIEGO TECNIFICADO EN LOS DISTRITOS DE LA ZONA ESTE-SANTO DOMINGO DE ACOBAMBA, PARIAHUANCA- DE LA PROVINCIA DE HUANCAYO, REGION JUNIN	S/E	AGRICULTURA	IDEA**	SANTO DOMINGO DE ACOBAMBA, PARIAHUANCA
2	S/C+	MEJORAMIENTO E INSTALACION Y DEL SISTEMA DE RIEGO TECNIFICADO EN LOS DISTRITOS DE LA ZONA METROPOLINATA-EL TAMBO, HUANCAYO, PILCOMAYO, CHILCA-DE LA PROVINCIA DE HUANCAYO, REGION JUNIN	S/E	AGRICULTURA	IDEA***	EL TAMBO, HUANCAYO, PILCOMAYO, CHILCA
3	S/C+	MEJORAMIENTO E INSTALACION Y DEL SISTEMA DE RIEGO TECNIFICADO EN LOS DISTRITOS DE LA ZONA SUR-HUANCAN, HUAYUCACHI , VIQUES, HUACRAPUQUIO, PUCARA, SAPALLANGA, CHUPURO, CULLHUAS-DE LA PROVINCIA DE HUANCAYO, REGION JUNIN	S/E	AGRICULTURA	IDEA**	HUANCAN, HUAYUCACHI , VIQUES, HUACRAPUQUIO, PUCARA, SAPALLANGA, CHUPURO, CULLHUAS
4	S/C+	MEJORAMIENTO E INSTALACION Y DEL SISTEMA DE RIEGO TECNIFICADO EN LOS DISTRITOS DE LA ZONA SUROESTE-COLCA, CHICCHE, CHONGOS ALTO, CARHUACALLANGA, CHACAPAMPA, HUASICANCHA-DE LA PROVINCIA DE HUANCAYO, REGION JUNIN	S/E	AGRICULTURA	IDEA**	COLCA, CHICCHE, CHONGOS ALTO, CARHUACALLANGA, CHACAPAMPA, HUASICANCHA
5	S/C+	MEJORAMIENTO E INSTALACION Y DEL SISTEMA DE RIEGO TECNIFICADO EN LOS DISTRITOS DE LA ZONA NORTE-HUALHUAS, SAN AGUSTIN DE CAJAS, SAN JERONIMO DE TUNAN, QUILCAS, INGENIO, SAN PEDRO DE SAÑO, QUICHUAY, SICAYA-DE LA PROVINCIA DE HUANCAYO, REGION JUNIN	S/E	AGRICULTURA	IDEA**	HUALHUAS, SAN AGUSTIN DE CAJAS, SAN JERONIMO DE TUNAN, QUILCAS, INGENIO, SAN PEDRO DE SAÑO, QUICHUAY, SICAYA
<b>PROYECTOS EXISTENTES DEL BANCO DE PROYECTOS</b>						
1	230520	MEJORAMIENTO DEL SISTEMA DE IRRIGACION Y REPRESA DE MILPOPAMPA EN LA CUENCA DEL RIO CHACLAS, DISTRITO DE SAPALLANGA - HUANCAYO - JUNIN	32,103,343.00	AGRICULTURA	FORMULACION	SAPALLANGA
2	108705	MEJORAMIENTO DE LA PRODUCTIVIDAD AGROPECUARIA MEDIANTE LA INSTALACION DE UN SISTEMA DE RIEGO TECNIFICADO E INSERCIÓN A CADENAS PRODUCTIVAS EN SICAYA, DISTRITO DE PILCOMAYO - HUANCAYO - JUNIN	5,877,328.00	AGRICULTURA	VIABLE	SICAYA, PILCOMAYO

N°	Código SNIP	Nombre del Proyecto de Inversión Pública	Inversión Estimada (Mill. S/.)	Sector	Situación del PIP	Distrito
3	218280	AMPLIACION , CONSTRUCCION DEL SISTEMA DE RIEGO INTEGRAL TECNIFICADO DE HUACULPUQUIO, DISTRITO DE HUASICANCHA - HUANCAYO - JUNIN	5,358,293.00	AGRICULTURA	FORMULACION	HUASICANCHA
4	112880	MEJORAMIENTO DEL SISTEMA DE RIEGO DEL CANAL NIVEL 400 DE LAS PAMPAS DE ULLAPATA Y ANTAPONGO EN EL DISTRITO DE CHONGOS ALTO-HUANCAYO	3,886,945.00	AGRICULTURA	VIABLE	CHONGOS ALTO
5	73670	INSTALACION PARA EL INCREMENTO DE LA PRODUCTIVIDAD AGROPECUARIA MEDIANTE LA INSTALACION DE UN SISTEMA DE RIEGO POR ASPERSION E INSERCIÓN A CADENAS PRODUCTIVAS EN EL DISTRITO DE SICAYA HUANCAYO JUNIN SICAYA, DISTRITO DE PILCOMAYO - HUANCAYO - JUNIN	3,705,958.00	AGRICULTURA	VIABLE	SICAYA, PILCOMAYO
6	161378	MEJORAMIENTO DEL CANAL ACHA VITAS PARA PREVENCIÓN DE INUNDACIONES DE LA INFRAESTRUCTURA URBANA Y PRODUCTIVA EN LA ZONA SUR DEL, DISTRITO DE SAN JERONIMO DE TUNAN - HUANCAYO - JUNIN	3,542,892.00	AGRICULTURA	VIABLE	SAN JERONIMO DE TUNAN
7	224353	INSTALACION DEL SISTEMA DE RIEGO TECNIFICADO CHACLACOCHA-ACHCAMARCA EN EL ANEXO DE COCHAS CHICO, DISTRITO DE EL TAMBO - HUANCAYO - JUNIN	3,343,830.00	AGROPECUARIA	VIABLE	EL TAMBO
8	87210	CONSTRUCCION DEL SISTEMA DE RIEGO RUPASHA - VISTA ALEGRE DISTRITO DE CHICCHE, PROVINCIA DE HUANCAYO - JUNIN	3,211,885.00	AGRICULTURA	VIABLE	CHICCHE
9	138508	CONSTRUCCION DEL SISTEMA DE RIEGO POR ASPERSION EN EL CENTRO POBLADO DE LARIA Y LOS ANEXOS DE CHUCHIN, CASA BLANCA, LAPA, CHILCAY Y SAN MIGUEL DISTRITO DE COLCA, PROVINCIA DE HUANCAYO - JUNIN	3,211,885.00	AGROPECUARIA	EN FORMULACION	COLCA
10	248071	MEJORAMIENTO DE CANALES LATERALES ZONA BAJA, DISTRITO DE SICAYA - HUANCAYO - JUNIN	2,864,777.00	AGROPECUARIA	VIABLE	SICAYA
11	248071	MEJORAMIENTO DE CANALES LATERALES ZONA BAJA, DISTRITO DE SICAYA - HUANCAYO - JUNIN	2,864,777.00	AGROPECUARIA	VIABLE	SICAYA
12	202396	MEJORAMIENTO CANALES DE RIEGO DEL DISTRITO DE HUALHUAS - HUANCAYO - JUNIN	2,812,956.98	AGRICULTURA	EXP. TECNICO	HUALHUAS
13	211662	AMPLIACION DEL SISTEMA DE RIEGO COLPAR - LLACTA, DISTRITO DE QUILCAS - HUANCAYO - JUNIN	2,763,244.00	AGROPECUARIA	VIABLE	QUILCAS
14	202696	MEJORAMIENTO CANALES DE RIEGO DEL, DISTRITO DE HUALHUAS - HUANCAYO - JUNIN	2,754,337.00	AGROPECUARIA	VIABLE	HUALHUAS
15	138130	MEJORAMIENTO DE LA INFRAESTRUCTURA MAYOR DEL CANAL CIMIRM, SECTOR SAN JERONIMO, PROVINCIA DE HUANCAYO - JUNIN	2,731,864.00	AGROPECUARIA	EN FORMULACION	SAN JERONIMO
16	140896	MEJORAMIENTO INTEGRAL DEL SISTEMA DE RIEGO DE SAN JERONIMO DE TUNAN, DISTRITO DE SAN JERONIMO DE TUNAN - HUANCAYO - JUNIN	2,501,695.00	AGROPECUARIA	VIABLE	SAN JERONIMO DE TUNAN
17	244982	MEJORAMIENTO DEL CANAL DE RIEGO DEL ANEXO DE COYLLOR, DISTRITO DE SAN AGUSTIN - HUANCAYO - JUNIN	2,355,668.00	AGROPECUARIA	VIABLE	SAN AGUSTIN

N°	Código SNIP	Nombre del Proyecto de Inversión Pública	Inversión Estimada (Mill. S/.)	Sector	Situación del PIP	Distrito
18	171779	MEJORAMIENTO DE SISTEMAS DE RIEGO EN EL DISTRITO DE SAÑO, PROVINCIA DE HUANCAYO - JUNIN	1,838,286.00	AGROPECUARIA	VIABLE	SAÑO
19	145943	MEJORAMIENTO Y AMPLIACION DEL CANAL DE IRRIGACION DEL ANEXO DE LLACSAPIRCA DEL DISTRITO DE PARIHUANCA, PROVINCIA DE HUANCAYO - JUNIN	1,412,736.00	AGROPECUARIA	EN FORMULACION	PARIAHUANCA
20	105803	CONSTRUCCION DEL SISTEMA DE RIEGO EN LOS SECTORES DE MUCHACRUZ, TAMBO Y PACHARIQUE, DISTRITO DE HUALHUAS - HUANCAYO - JUNIN	1,280,097.00	AGRICULTURA	VIABLE	HUALHUAS
21	219013	INSTALACION DE SISTEMA DE RIEGO EN LOS CENTROS POBLADOS DE SAN BALVÍN, ANTARPA CHICO, ANTARPA GRANDE Y CHALHUAS, DISTRITO DE PARIHUANCA, PROVINCIA DE HUANCAYO - JUNIN	1,028,995.00	AGROPECUARIA	EN FORMULACION	PARIAHUANCA
22	245530	INSTALACION DE SISTEMA DE RIEGO EN LAS LOCALIDADES DE SAN BALVÍN, ANTARPA CHICO, ANTARPA GRANDE Y CHALHUAS, DISTRITO DE PARIHUANCA - HUANCAYO - JUNIN	1,028,994.00	AGROPECUARIA	VIABLE	PARIAHUANCA
23	110276	AMPLIACION SISTEMA DE RIEGO POR ASPERSION EN EL ANEXO DE HUALAHOYO DEL DISTRITO DEL TAMBO, PROVINCIA DE HUANCAYO - JUNIN	883,660.00	AGRICULTURA	VIABLE	EL TAMBO
24	108326	CONSTRUCCION SISTEMA DE RIEGO EN EL CERRO TANTAL, ANEXO SAN JUAN DE SUNTOL, PARIHUANCA, PROVINCIA DE HUANCAYO - JUNIN	865,408.00	AGRICULTURA	VIABLE	PARIAHUANCA
25	202356	AMPLIACION Y CONSTRUCCION CANAL DE RIEGO ANEXO VELOY CHAUCA, DISTRITO DE HUALHUAS - HUANCAYO - JUNIN	741,669.44	AGRICULTURA	EXP. TECNICO	HUALHUAS
26	202356	AMPLIACION Y CONSTRUCCION CANAL DE RIEGO ANEXO VELOY - CHAUCA, DISTRITO DE HUALHUAS - HUANCAYO - JUNIN	741,669.00	AGROPECUARIA	VIABLE	HUALHUAS
27	243428	INSTALACION DEL SISTEMA DE RIEGO EN EL ANEXO DE QUISHUAR, DISTRITO DE CHICCHE - HUANCAYO - JUNIN	738,663.00	AGROPECUARIA	VIABLE	CHICCHE
28	224516	MEJORAMIENTO DEL SERVICIO DE AGUA DEL SISTEMA DE RIEGO CANAL LAIVE, TRAMO SANTA ROSA DE HUACRAMASANA EN LA LOCALIDAD DE LAIVE - INGAGUASI, DISTRITO DE CHICCHE, PROVINCIA DE HUANCAYO, REGIÓN JUNÍN	674,533.00	AGROPECUARIA	VIABLE	CHICCHE
29	233130	MEJORAMIENTO DEL SERVICIO DE AGUA DEL SISTEMA DE RIEGO CANAL SAPALLANGA Y LATERALES EN LA LOCALIDAD DE MILLUCHACA-MIRAFLORES-SAPALLANGA Y COCHARCAS, DISTRITO DE SAPALLANGA, PROVINCIA DE HUANCAYO, REGION JUNIN	657,597.00	AGROPECUARIA	VIABLE	SAPALLANGA
30	146990	CONSTRUCCION DEL SISTEMA DE RIEGO HUANCAS - VALLE PROGRESO - VISTA ALEGRE, DISTRITO DE PARIHUANCA - HUANCAYO - JUNIN	595,464.00	AGROPECUARIA	VIABLE	PARIAHUANCA
31	225850	MEJORAMIENTO DEL SERVICIO DE AGUA DEL SISTEMA DE RIEGO CANAL LA MEJORADA - HUALAHOYO, EN EL DISTRITO DEL TAMBO, PROVINCIA DE HUANCAYO, REGIÓN JUNÍN	584,008.00	AGROPECUARIA	VIABLE	EL TAMBO

N°	Código SNIP	Nombre del Proyecto de Inversión Pública	Inversión Estimada (Mill. S/.)	Sector	Situación del PIP	Distrito
32	147185	MEJORAMIENTO INTEGRAL DEL SISTEMA DE RIEGO DEL SECTOR MANANTIAL - YACUS, PICHANA, PULTUQUIA, QUILLISPATA Y COLPA ALTA, DISTRITO DE HUAYUCACHI - HUANCAYO - JUNIN	558,435.00	AGROPECUARIA	VIABLE	HUAYUCACHI
33	240851	AMPLIACION DEL SISTEMA DE RIEGO DEL ANEXO DE CARHUAPACCHA, DISTRITO DE CHUPURO - HUANCAYO - JUNIN	549,846.00	AGROPECUARIA	VIABLE	CHUPURO
34	169963	MEJORAMIENTO DE LAS LATERALES DEL SISTEMA DE RIEGO EN EL ANEXO DE MILUCHACA, DISTRITO DE SAPALLANGA, PROVINCIA DE HUANCAYO - JUNIN	537,116.00	AGROPECUARIA	VIABLE	SAPALLANGA
35	200855	AMPLIACION, REHABILITACION DEL DIQUE DE LA REPRESA LAGUNA LAZO HUNTAY, ACOPALCA - HUANCAYO, JUNIN	526,835.00	AGROPECUARIA	EN FORMULACION	HUANCAYO
36	150332	MEJORAMIENTO DEL RESERVOIRIO NOCTURNO EN EL PARAJE ALALA DEL BARRIO HATUN CAJAS DEL DISTRITO SAN AGUSTIN DE CAJAS, PROVINCIA DE HUANCAYO - JUNIN	518,032.00	AGROPECUARIA	EN FORMULACION	SAN AGUSTIN DE CAJAS
37	134181	MEJORAMIENTO DEL SISTEMA DE RIEGO DEL ANEXO DE RAQUINA DEL DISTRITO DE PUCARA, PROVINCIA DE HUANCAYO - JUNIN	514,169.00	AGROPECUARIA	VIABLE	PUCARA
38	240798	AMPLIACION Y MEJORAMIENTO DEL SISTEMA DE RIEGO DEL ANEXO DE SOCOS, DISTRITO DE CHUPURO - HUANCAYO - JUNIN	462,031.00	AGROPECUARIA	VIABLE	CHUPURO
39	139966	CONSTRUCCION DEL SISTEMA DE RIEGO CUCHUPUQUIO - HUAUCOS - MAYOPAMPA EN EL DISTRITO DE VIQUES, PROVINCIA DE HUANCAYO - JUNIN	449,989.00	AGROPECUARIA	VIABLE	VIQUES
40	240881	AMPLIACION Y MEJORAMIENTO DEL SISTEMA DE RIEGO DEL ANEXO DE CHANCA, DISTRITO DE CHUPURO - HUANCAYO - JUNIN	436,620.00	AGROPECUARIA	VIABLE	CHUPURO
41	110102	CONSTRUCCION SISTEMA DE RIEGO TECNIFICADO EN EL ANEXO DE PACCHA DEL DISTRITO DE EL TAMBO, PROVINCIA DE HUANCAYO - JUNIN	420,909.00	AGRICULTURA	FORMULACION	EL TAMBO
42	185856	CONSTRUCCION CANAL DE RIEGO SECTOR PATAPAMPA, DISTRITO DE VIQUES - HUANCAYO - JUNIN	417,161.00	AGROPECUARIA	VIABLE	VIQUES
43	152974	MEJORAMIENTO DEL CANAL DE RIEGO HUAUCOS SECTOR 1 VIQUES , DISTRITO DE VIQUES - HUANCAYO - JUNIN	407,410.00	AGROPECUARIA	VIABLE	VIQUES
44	87226	MEJORAMIENTO DEL SISTEMA DE RIEGO EN EL ANEXO DE YANAYANA, DISTRITO DE CHICCHE , PROVINCIA DE HUANCAYO - JUNIN	406,415.00	AGRICULTURA	VIABLE	CHICCHE
45	192373	INSTALACION DEL SERVICIO DE AGUA PARA RIEGO PRESURIZADO EN EL SECTOR DE PAMPA CRUZ, DISTRITO DE CULLHUAS - HUANCAYO - JUNIN	393,651.88	AGROPECUARIA	VIABLE	CULLHUAS
46	130156	FORTALECIMIENTO DE LA GANADERIA LECHERA ORGANICA EN EL DISTRITO DE VIQUES, PROVINCIA DE HUANCAYO - JUNIN	386,359.00	AGROPECUARIA	EN EVALUACION	VIQUES
47	142594	MEJORAMIENTO DEL CANAL PRINCIPAL LAIVE - TRAMO SANTA ROSA DE HUACRAMASANA, DISTRITO DE CHICCHE, PROVINCIA DE HUANCAYO, JUNIN	372,824.00	AGROPECUARIA	VIABLE	CHICCHE

N°	Código SNIP	Nombre del Proyecto de Inversión Pública	Inversión Estimada (Mill. S/.)	Sector	Situación del PIP	Distrito
48	122204	MEJORAMIENTO DE LA PRODUCCION Y COMERCIALIZACION EN LA CRIANZA DE CUYES EN EL, DISTRITO DE HUAYUCACHI - HUANCAYO - JUNIN	369,401.00	AGROPECUARIA	VIABLE	HUAYUCACHI
49	225350	CREACION DEL SISTEMA DE RIEGO EN LA LOCALIDAD DE PARIAHUANCA, DISTRITO DE PARIAHUANCA - HUANCAYO - JUNIN	363,490.00	AGROPECUARIA	VIABLE	PARIAHUANCA
50	226570	MEJORAMIENTO DEL SERVICIO DE AGUA DEL SISTEMA DE RIEGO BOCATOMA CANAL ISHUE, EN LA LOCALIDAD DE VISTA ALEGRE, DISTRITO DEL SAN AGUSTIN DE CAJAS, PROVINCIA DE HUANCAYO, REGION JUNIN	361,013.00	AGROPECUARIA	VIABLE	SAN AGUSTIN DE CAJAS
51	224885	CREACION DEL SISTEMA DE RIEGO LECHEPATA - ATICOCHA EN LAS LOCALIDADES DE PAURAN - ATICOCHA, DISTRITO DE SANTO DOMINGO DE ACOBAMBA - HUANCAYO - JUNIN	358,870.00	AGROPECUARIA	VIABLE	SANTO DOMINGO DE ACOBAMBA
52	224954	CREACION DEL SISTEMA DE RIEGO NUEVA LIBERTAD DE LA LOCALIDAD DE NUEVA LIBERTAD DE PUNTO, DISTRITO DE SANTO DOMINGO DE ACOBAMBA - HUANCAYO - JUNIN	358,186.00	AGROPECUARIA	VIABLE	SANTO DOMINGO DE ACOBAMBA
53	225051	AMPLIACION DEL SISTEMA DE RIEGO SEGUNDA ETAPA MILOPATA, DISTRITO DE SANTO DOMINGO DE ACOBAMBA - HUANCAYO - JUNIN	358,186.00	AGROPECUARIA	VIABLE	SANTO DOMINGO DE ACOBAMBA
54	224867	CREACION DEL SISTEMA DE RIEGO DE LAS LOCALIDADES DE POTRERO, SAN ANTONIO DE ALEGRIA Y CHANCHAMAYO, DISTRITO DE SANTO DOMINGO DE ACOBAMBA - HUANCAYO - JUNIN	357,984.00	AGROPECUARIA	VIABLE	SANTO DOMINGO DE ACOBAMBA
55	235868	CREACION DEL SISTEMA DE RIEGO EN LA LOCALIDAD DE SAN JUAN DE MUCHCA, DISTRITO DE SANTO DOMINGO DE ACOBAMBA - HUANCAYO - JUNIN	357,129.00	AGROPECUARIA	VIABLE	SANTO DOMINGO DE ACOBAMBA
56	225052	AMPLIACION DEL SISTEMA DE RIEGO DE ACHIRAYOPAMPA - INCAPATA (SEGUNDA ETAPA) DEL CENTRO POBLADO MATICHACRA, DISTRITO DE SANTO DOMINGO DE ACOBAMBA - HUANCAYO - JUNIN	357,050.00	AGROPECUARIA	VIABLE	SANTO DOMINGO DE ACOBAMBA
57	224975	CREACION DEL SISTEMA DE RIEGO CHAMANABAMBA - QUINTABAMBA DE LA LOCALIDAD SAN SEBASTIAN DE CHAMANABAMBA, DISTRITO DE SANTO DOMINGO DE ACOBAMBA - HUANCAYO - JUNIN	356,650.00	AGROPECUARIA	VIABLE	SANTO DOMINGO DE ACOBAMBA
58	225057	AMPLIACION DEL SISTEMA DE RIEGO SEGUNDA ETAPA ASTILLAUCU - CIRCUPATA, LOCALIDAD DE YANABAMBA, DISTRITO DE SANTO DOMINGO DE ACOBAMBA - HUANCAYO - JUNIN	356,650.00	AGROPECUARIA	VIABLE	SANTO DOMINGO DE ACOBAMBA
59	224852	CREACION DEL SISTEMA DE RIEGO VILLA EL SALVADOR - YUNCA CHAQUICOCHA, DISTRITO DE SANTO DOMINGO DE ACOBAMBA - HUANCAYO - JUNIN	356,271.00	AGROPECUARIA	VIABLE	SANTO DOMINGO DE ACOBAMBA
60	229446	CREACION DEL SISTEMA DE RIEGO EN LA LOCALIDAD DE CHIMPALAMPA HUANCAS, DISTRITO DE SANTO DOMINGO DE ACOBAMBA - HUANCAYO - JUNIN	356,243.00	AGROPECUARIA	EN FORMULACION	SANTO DOMINGO DE ACOBAMBA
61	229457	CREACION DEL SISTEMA DE RIEGO EN LA LOCALIDAD DE HUANCAS, DISTRITO DE PARIAHUANCA - HUANCAYO - JUNIN	356,243.00	AGROPECUARIA	VIABLE	PARIAHUANCA



N°	Código SNIP	Nombre del Proyecto de Inversión Pública	Inversión Estimada (Mill. S/.)	Sector	Situación del PIP	Distrito
62	224850	CREACION DEL SISTEMA DE RIEGO PALTAYPAMPA EN LA LOCALIDAD DE YUNCA CHAQUICOCHA, DISTRITO DE SANTO DOMINGO DE ACOBAMBA - HUANCAYO - JUNIN	355,992.00	AGROPECUARIA	VIABLE	SANTO DOMINGO DE ACOBAMBA
63	225028	AMPLIACION DEL SISTEMA DE RIEGO SEGUNDA ETAPA DE AHUALUYO - LA LIBERTAD, DISTRITO DE SANTO DOMINGO DE ACOBAMBA - HUANCAYO - JUNIN	355,706.00	AGROPECUARIA	VIABLE	SANTO DOMINGO DE ACOBAMBA
64	224848	CREACION DEL SISTEMA DE RIEGO EN LA LOCALIDAD DE LANLA, DISTRITO DE SANTO DOMINGO DE ACOBAMBA - HUANCAYO - JUNIN	355,150.00	AGROPECUARIA	VIABLE	SANTO DOMINGO DE ACOBAMBA
65	225041	AMPLIACION DE SISTEMA DE RIEGO SEGUNDA ETAPA LOCALIDAD DE VILLAYUYO, DISTRITO DE SANTO DOMINGO DE ACOBAMBA - HUANCAYO - JUNIN	354,259.00	AGROPECUARIA	VIABLE	SANTO DOMINGO DE ACOBAMBA
66	236563	MEJORAMIENTO DEL SERVICIO DE AGUA DEL SISTEMA DE RIEGO ORCON ASTILLERIA DEL CENTRO POBLADO DE PANTI, DISTRITO DE PARIAHUANCA - HUANCAYO - JUNIN	353,700.00	AGROPECUARIA	VIABLE	PARIAHUANCA
67	224889	CREACION DEL SISTEMA DE RIEGO CARRIZAL - TOLEJALA DE LA LOCALIDAD DE AYÑO TOLEJALA, DISTRITO DE SANTO DOMINGO DE ACOBAMBA - HUANCAYO - JUNIN	353,688.00	AGROPECUARIA	VIABLE	SANTO DOMINGO DE ACOBAMBA
68	224894	CREACION DEL SISTEMA DE RIEGO CHAHUALPATA DE LA LOCALIDAD DE SANTA CRUZ DE PUMABAMBA, DISTRITO DE SANTO DOMINGO DE ACOBAMBA - HUANCAYO - JUNIN	353,637.00	AGROPECUARIA	VIABLE	SANTO DOMINGO DE ACOBAMBA
69	229444	CREACION DEL SISTEMA DE RIEGO EN LA LOCALIDAD DE HUACHICNA, DISTRITO DE PARIAHUANCA - HUANCAYO - JUNIN	349,632.00	AGROPECUARIA	VIABLE	PARIAHUANCA
70	224892	CREACION DEL SISTEMA DE RIEGO HUALCARA DE LA LOCALIDAD DE SAN ANTONIO DE HUALCARA, DISTRITO DE SANTO DOMINGO DE ACOBAMBA - HUANCAYO - JUNIN	346,953.00	AGROPECUARIA	VIABLE	SANTO DOMINGO DE ACOBAMBA
71	225362	CREACION DEL SISTEMA DE RIEGO EN LA LOCALIDAD DE SAN BALVIN - CAÑACHACRA, DISTRITO DE PARIAHUANCA - HUANCAYO - JUNIN	346,265.00	AGROPECUARIA	VIABLE	PARIAHUANCA
72	150275	FORTALECIMIENTO DE LAS CAPACIDADES PRODUCTIVAS Y COMERCIALES EN LA CRIANZA DE CUYES EN LA COMUNIDAD CAMPESINA DE SICAYA, PROVINCIA DE HUANCAYO, JUNIN	345,067.00	AGROPECUARIA	EN FORMULACION	SICAYA
73	219337	CREACION CANAL DE RIEGO CHAQUIPUQUIO - CHONTA CENTRO, DISTRITO DE CHUPURO - HUANCAYO - JUNIN	343,950.00	AGROPECUARIA	VIABLE	CHUPURO
74	230997	MEJORAMIENTO DEL CANAL DE RIEGO BARRIO MANTARO ECHADERO, DISTRITO DE HUAYUCACHI - HUANCAYO - JUNIN	328,993.00	AGROPECUARIA	VIABLE	HUAYUCACHI
75	111602	CONSTRUCCION DEL SISTEMA DE RIEGO PREZURIZADO EN EL BARRIO SAN CRISTOBAL DEL DISTRITO DE COLCA, PROVINCIA DE HUANCAYO - JUNIN	315,909.00	AGROPECUARIA	VIABLE	COLCA
76	158408	CONSTRUCCION CANAL DE RIEGO ASTILLERIA, DISTRITO DE SANTO DOMINGO DE ACOBAMBA - HUANCAYO - JUNIN	300,000.00	AGROPECUARIA	VIABLE	SANTO DOMINGO DE ACOBAMBA
77	153869	MEJORAMIENTO SISTEMA DE RIEGO HUALHUAS ANEXO VELIZ, DISTRITO DE HUALHUAS - HUANCAYO - JUNIN	299,823.00	AGROPECUARIA	VIABLE	HUALHUAS

N°	Código SNIP	Nombre del Proyecto de Inversión Pública	Inversión Estimada (Mill. S/.)	Sector	Situación del PIP	Distrito
78	153622	MEJORAMIENTO DEL SISTEMA DE RIEGO EN EL ANEXO DE MIRAFLORES DISTRITO DE SAPALLANGA, PROVINCIA DE HUANCAYO - JUNIN	299,385.00	AGROPECUARIA	VIABLE	SAPALLANGA
79	142089	CONSTRUCCION RIEGO PRESURIZADO DE LA COMUNIDAD CAMPESINA DE CARMEN ALTO, DISTRITO DE SANTO DOMINGO DE ACOBAMBA - HUANCAYO - JUNIN	297,882.00	AGROPECUARIA	VIABLE	SANTO DOMINGO DE ACOBAMBA
80	163540	CONSTRUCCION CANAL DE RIEGO DE LA COMUNIDAD DE CARMEN ALTO, DISTRITO DE SANTO DOMINGO DE ACOBAMBA - HUANCAYO - JUNIN	297,882.00	AGROPECUARIA	VIABLE	SANTO DOMINGO DE ACOBAMBA
81	214036	CREACION DE CANAL CHANCHULUYO ENTUBADO CON CAJA DE CAPTACION, LINEA DE CONDUCCION Y RESERVOIRIO PARA AGUA DE RIEGO DE YANABAMBA, DISTRITO DE SANTO DOMINGO DE ACOBAMBA - HUANCAYO - JUNIN	295,833.00	AGROPECUARIA	VIABLE	SANTO DOMINGO DE ACOBAMBA
82	189885	MEJORAMIENTO DEL SISTEMA DE RIEGO ANEXOS DE PROGRESO, SAN ROQUE, CENTRO, DISTRITO DE SAÑO, PROVINCIA DE HUANCAYO - JUNIN	292,822.00	AGROPECUARIA	VIABLE	SAÑO
83	153686	MEJORAMIENTO Y AMPLIACION SISTEMA DE RIEGO COMUNIDAD DE TALHUIS DISTRITO DE PUCARA, PROVINCIA DE HUANCAYO - JUNIN	262,222.00	AGROPECUARIA	VIABLE	PUCARA
84	139242	CONSTRUCCION DEL SISTEMA DE RIEGO EN EL BARRIO DE LOS ANGELES CENTRO POBLADO DE LAMPA DISTRITO DE PARIAHUANCA, PROVINCIA DE HUANCAYO - JUNIN	259,621.00	AGROPECUARIA	VIABLE	PARIAHUANCA
85	111592	CONSTRUCCION DEL SISTEMA DE RIEGO PREZURIZADO EN EL BARRIO LAYAMPATA DEL DISTRITO DE COLCA, PROVINCIA DE HUANCAYO - JUNIN	256,563.00	AGROPECUARIA	VIABLE	COLCA
86	142085	CONSTRUCCION RIEGO PRESURIZADO DE LA COMUNIDAD DE ASTILLERIA, DISTRITO DE SANTO DOMINGO DE ACOBAMBA - HUANCAYO - JUNIN	254,853.00	AGROPECUARIA	VIABLE	SANTO DOMINGO DE ACOBAMBA
87	155532	CONSTRUCCION SISTEMA DE RIEGO TECNIFICADO ANCHANA , DISTRITO DE CARHUACALLANGA - HUANCAYO - JUNIN	249,780.00	AGROPECUARIA	VIABLE	CARHUACALLANGA
88	163705	CONSTRUCCION Y MEJORAMIENTO DE CANAL DE RIEGO DEL PARAJE MAYOPAMPA ., DISTRITO DE VIQUES - HUANCAYO - JUNIN	249,470.00	AGROPECUARIA	VIABLE	VIQUES
89	80631	MEJORAMIENTO DEL CANAL DE RIEGO ANEXO INAY SAÑOS CHAUPI - RAMAL PICHANA, DISTRITO DE EL TAMBO - HUANCAYO - JUNIN	233,399.00	AGRICULTURA	VIABLE	EL TAMBO
90	44096	RECONSTRUCCION Y REHABILITACION DEL CANAL DE RIEGO DEL BARRIO MANTARO, DISTRITO DE HUAYUCACHI - HUANCAYO - JUNIN	217,869.00	AGRICULTURA	FORMULACION	HUAYUCACHI
91	157883	CONSTRUCCION DEL SISTEMA DE RIEGO TECNIFICADO DEL BARRIO CHAQUICHOCHAPAMPA-YUNCA, DISTRITO DE SANTO DOMINGO DE ACOBAMBA - HUANCAYO - JUNIN	147,479.00	AGROPECUARIA	VIABLE	SANTO DOMINGO DE ACOBAMBA
92	72718	CONSTRUCCION DE CANAL DE RIEGO EN CHUYO - COCHAS GRANDE, DISTRITO DE EL TAMBO - HUANCAYO - JUNIN	135,067.00	AGRICULTURA	VIABLE	EL TAMBO
93	116137	CONSTRUCCION DEL CANAL DE RIEGO DEL ANEXO DE VILLA YAUYO, DISTRITO DE SANTO DOMINGO DE ACOBAMBA - HUANCAYO - JUNIN	120,000.00	AGROPECUARIA	VIABLE	SANTO DOMINGO DE ACOBAMBA

N°	Código SNIP	Nombre del Proyecto de Inversión Pública	Inversión Estimada (Mill. S/.)	Sector	Situación del PIP	Distrito
94	160420	CONSTRUCCION DE SISTEMA DE RIEGO EN EL BARRIO MIO TAMBO CENTRO POBLADO DE LAMPA DISTRITO DE PARIAHUANCA, PROVINCIA DE HUANCAYO - JUNIN	119,077.00	AGROPECUARIA	VIABLE	PARIAHUANCA
95	120564	CONSTRUCCION DE CANAL DE RIEGO DEL ANEXO DE PASLA ALTA, DISTRITO DE SANTO DOMINGO DE ACOBAMBA - HUANCAYO - JUNIN	112,827.00	AGROPECUARIA	VIABLE	SANTO DOMINGO DE ACOBAMBA
96	215447	INSTALACION DE LA BOCATOMA EN EL RIO CHANCHAS DEL SISTEMA DE RIEGO EN EL BARRIO PORVENIR, DISTRITO DE HUANCAN - HUANCAYO - JUNIN	105,000.00	AGROPECUARIA	VIABLE	HUANCAN
97	227859	MEJORAMIENTO DEL CANAL DE RIEGO DE LAS LOCALIDADES DE COCHAS CHICO Y CULPA ALTA, DISTRITO DE EL TAMBO - HUANCAYO - JUNIN	104,405.00	AGROPECUARIA	EN EVALUACION	EL TAMBO
98	244465	MEJORAMIENTO DEL SISTEMA DE CAPTACION DE EN LA BOCATOMA DE PILCOMAYO RIO CUNAS, DISTRITO DE PILCOMAYO - HUANCAYO - JUNIN	102,594.00	AGROPECUARIA	VIABLE	PILCOMAYO
99	93284	CONSTRUCCION DE CANAL DE IRRIGACION PUMABAMBA, DISTRITO DE SANTO DOMINGO DE ACOBAMBA - HUANCAYO - JUNIN	93,284.00	AGRICULTURA	VIABLE	SANTO DOMINGO DE ACOBAMBA
100	79479	MEJORAMIENTO SISTEMA DE RIEGO BARRIO LLACTA, DISTRITO DE QUILCAS - HUANCAYO - JUNIN	89,459.00	AGRICULTURA	VIABLE	QUILCAS
101	101266	INSTALACIÓN DEL SISTEMA DE RIEGO POR ASPERSION EN EL DISTRITO DE SICAYA-HUANCAYO-JUNIN	85,501.00	AGRICULTURA	VIABLE	SICAYA
102	142218	AMPLIACION Y MEJORAMIENTO DEL SISTEMA DE RIEGO TECNIFICADO DEL ANEXO DE MILOPATA, DISTRITO DE SANTO DOMINGO DE ACOBAMBA - HUANCAYO - JUNIN	85,349.00	AGROPECUARIA	VIABLE	SANTO DOMINGO DE ACOBAMBA
103	165504	MEJORAMIENTO Y AMPLIACION DEL CANAL DE IRRIGACION SECTOR PAMPA, DISTRITO DE QUILCAS - HUANCAYO - JUNIN	84,506.00	AGROPECUARIA	VIABLE	QUILCAS
104	79552	MEJORAMIENTO DEL CANAL DE RIEGO DEL BARRIO LOS ANGELES Y SAN FERNADO DEL DISTRITO DE CHILCA - HUANCAYO - JUNIN	63,632.00	PG	VIABLE	CHILCA
105	79552	MEJORAMIENTO DEL CANAL DE RIEGO DEL BARRIO LOS ANGELES Y SAN FERNADO DEL DISTRITO DE CHILCA - HUANCAYO - JUNIN	63,632.00	AGRICULTURA	VIABLE	CHILCA
<b>PROYECTOS EN IDEA PLANTEADOS POR LOS DISTRITOS</b>						
106	S/C	REPRESA Y SISTEMA DE IRRIGACION, PAMPAS, PUCARA Y SAPALLANGA.	120,000,000.00	AGROPECUARIA	IDEA	PUCARA
107	S/C	CONSTRUCCIÓN DE UNA REPRESA PARA USO AGROPECUARIO A LA ALTURA DEL HUAYTAPALLANA	1,500,000.00	AGRICULTURA	IDEA	EL TAMBO
108	S/C	INSTALACIÓN DE INFRAESTRUCTURA DE RIEGO TECNIFICADO	1,500,000.00	AGRICULTURA	IDEA	HUALHUAS
109	S/C	RIEGO TECNIFICADO POR ASPERSIÓN Y GOTEO	1,200,000.00	AGRICULTURA	IDEA	EL TAMBO
110	S/C	CONSTRUCCION DE RESERVIOS NOCTURNOS PARA RIEGO EN LA ZONA ALTA DE CHULLAPAMPA - DISTRITO DE HUALHUAS	800,000.00	AGRICULTURA	IDEA	HUALHUAS
111	S/C	FORTALECIMIENTO DE CAPACIDADES EN GESTIÓN Y MANEJO DE LOS RECURSOS HÍDRICOS PARA CONSUMO HUMANO Y AGRÍCOLA PARA ORGANIZACIONES VECINALES Y COMUNALES	150,000.00	MUNICIPALIDAD	IDEA	EL TAMBO

N°	Código SNIP	Nombre del Proyecto de Inversión Pública	Inversión Estimada (Mill. S/.)	Sector	Situación del PIP	Distrito
112	S/C	RECUPERACIÓN Y CANALIZACIÓN DE LAS FUENTES DE AGUA	100,000.00	AMBIENTAL	IDEA	EL TAMBO
113	S/C	MANEJO DE LOS RECURSOS HÍDRICOS DE CONSUMO HUMANO Y AGRÍCOLA	80,000.00	AMBIENTAL	IDEA	EL TAMBO

**PRIORIDAD:**

(\*) Altamente prioritario.

(\*\*) Prioritario.

(\*\*\*) Poco prioritario.

(\*\*\*\*) Con baja prioridad.

**EJE ESTRATEGICO V: DESARROLLO DISTRIAL SOSTENIBLE E INFRAESTRUCTURA.**

Objetivo Provincial: Desarrollo distrital territorial equilibrado e interrelacionado con infraestructura adecuada.

Objetivo específico 1: Suficiente y adecuada infraestructura económica y productiva descentralizada de uso público en el marco de los espacios transversales de planificación distrital

Programa: Reducción del Costo, Tiempo e Inseguridad Vial en el Sistema de Transporte Terrestre\*\*

Entidad Responsable: Municipalidades de la provincia de Huancayo

Nivel de gobierno que participa en la ejecución Local

del PP:

N°	Código SNIP	Nombre del Proyecto de Inversión Pública	Inversión Estimada (Mill. S/.)	Sector	Situación del PIP	Distrito
		<b>TOTAL=</b>	355,071,554.70			
1	S/C	REHABILITACION Y MEJORAMIENTO DE CAMINOS VECINALES DE ACUERDO AL PLAN VIAL PROVINCIAL PARTICIPATIVO: 2012-2021, DE LA PROVINCIA DE HUANCAYO	S/E	TRANSPORTE	IDEA	TERRITORIO PROVINCIAL
<b>PROYECTOS EXISTENTES DEL BANCO DE PROYECTOS</b>						
1	87486	CONSTRUCCION Y MEJORAMIENTO DE LA VIA EXPRESA DE LA CIUDAD DE HUANCAYO (TRAMO: QUEBRADA HONDA - TERMINAL TERRESTRE - CRUCE RIO SHULCAS - CRUCE RIO CHILCA - CRUCE RIO ALI - BORDE RIO CHANCHAS - PANAMERICANA SUR, PROVINCIA DE HUANCAYO - JUNIN	163,551,371.00	TRANSPORTES Y COMUNICACIONES	VIABLE	EL TAMBO, HUANCAYO, CHILCA, HUANCAN
2	164102	MEJORAMIENTO DE LA CARRETERA VECINAL CHUPURO - LARIA - PUENTE RUMICHACA, LARIA - COLCA DISTRITOS DE COLCA, CHUPURO, PROVINCIA DE HUANCAYO - JUNIN , PROVINCIA DE HUANCAYO - JUNIN	23,697,168.00	TRANSPORTE	EN FORMULACION	COLCA, CHUPURO
3	180446	MEJORAMIENTO VIAL CIRCUITO HUAYTAPALLANA TRAMO CATALINA WANKA-AV.PROGRESO-AV. 12 DE OCTUBRE, CULLPA ALTA, CULLPA BAJA, AZA INCHO, DISTRITO DE EL TAMBO - HUANCAYO - JUNIN	23,023,741.00	TRANSPORTE	EN FORMULACION	EL TAMBO
4	52950	CONSTRUCCION DEL CORREDOR VIAL DE TRANSPORTES MASIVO NORTE - SUR AV. FERROCARIL - AV. CIRCUNVALACION - DESVIO CARRETERA CENTRAL , ACCESO A LA CIUDAD INCONTRASTABLE, DISTRITO DE EL TAMBO - HUANCAYO - JUNIN	20,771,300.00	TRANSPORTE	VIABLE	EL TAMBO
5	210560	CONSTRUCCION DE INTERCAMBIO VIAL EN LA INTERSECCION DE LA AV. INDEPENDENCIA, AV. HUANCVELICA Y JR. JULIO SUMAR, DISTRITO DE EL TAMBO, PROVINCIA DE HUANCAYO - JUNIN	15,286,546.00	TRANSPORTE	EN FORMULACION	EL TAMBO

N°	Código SNIP	Nombre del Proyecto de Inversión Pública	Inversión Estimada (Mill. S/.)	Sector	Situación del PIP	Distrito
6	237163	CONSTRUCCION DE 32+469.53 KM. DE CARRETERA VECINAL DE 3RA CLASE, TRAMO CHAQUICOCHA- CARMEN ALTO DEL DIST. PARIAHUANCA Y SANTO DOMINGO DE ACOBAMBA, DISTRITO DE SANTO DOMINGO DE ACOBAMBA - HUANCAYO - JUNIN	9,975,010.00	TRANSPORTE	VIABLE	PARIAHUANCA Y SANTO DOMINGO DE ACOBAMBA
7	238724	INSTALACION DE LOS SERVICIOS DE PROTECCION PARA LA TRANSITABILIDAD PEATONAL Y VEHICULAR ALREDEDOR DE LA VIA FERROVIARIA DEL FERROCARRIL CENTRAL DEL PERU ENTRE LOS DISTRITOS DE CHILCA, HUANCAYO Y EL TAMBO, PROVINCIA DE HUANCAYO - JUNIN	7,627,103.00	PRESIDENCIA DEL CONSEJO DE MINISTROS	VIABLE	HUANCAYO
8	216428	CREACION DE LA TROCHA CARROZABLE RANGRA - NAHUINPUQUIO, DISTRITO DE QUILCAS - HUANCAYO - JUNIN	7,183,192.00	TRANSPORTE	VIABLE	QUILCAS
9	187602	MEJORAMIENTO, REHABILITACION Y MANTENIMIENTO DE LA INFRAESTRUCTURA VIAL CON ADQUISICION DE MAQUINARIA PESADA PARA LA MUNICIPALIDAD DE SAPALLANGA, DISTRITO DE SAPALLANGA - HUANCAYO - JUNIN	6,752,354.00	TRANSPORTE	VIABLE	SAPALLANGA
10	107935	SUSTITUCION DEL PUENTE VEHICULAR CHUPURO DEL DISTRITO DE CHUPURO - PROVINCIA DE HUANCAYO, DEPARTAMENTO JUNIN.	6,535,461.00	TRANSPORTE	EN FORMULACION	CHUPURO
11	87477	CONSTRUCCION DE PUENTE SOBRE EL RIO SHULLCAS Y MEJORAMIENTO DEL JR. AREQUIPA TRAMO: JR. AYACUCHO HASTA EL PSJE. SANTA ROSA, DISTRITOS DE HUANCAYO Y EL TAMBO, PROVINCIA DE HUANCAYO - JUNIN	6,258,546.00	TRANSPORTES Y COMUNICACIONES	EVALUACION	HUANCAYO
12	229887	MEJORAMIENTO VIAL EN EL JR. ARICA (PASEO TURISTICO -JR. CHÁVEZ) JR. JORGE CHÁVEZ (JR. ARICA - AV. CRNL PARRA) JR. 03 DE OCT (JR. ARICA - JR. J. S. CHOCANO) Y JR. HUAMACHUCO (JR. ARICA - JR. J. S. CHOCANO), DISTRITO DE PILCOMAYO - HUANCAYO - JUNIN	6,194,314.00	TRANSPORTE	VIABLE	PILCOMAYO
13	85002	CONSTRUCCION DE LA CARRETERA CARROZABLE A NIVEL DE AFIRMADO, TRAMO PUENTE PUTI - CHAMANABAMBA 22 KM, DISTRITO DE STO. DOMINGO DE ACOBAMBA - HUANCAYO - JUNIN	5,998,653.00	TRANSPORTE	VIABLE	SANTO DOMINGO DE ACOBAMBA
14	89955	CONSTRUCCION DE CARRETERA CHAQUICOCHA - CARMEN ALTO, DISTRITOS PARIAHUANCA Y SANTO DOMINGO DE ACOBAMBA, PROVINCIA DE HUANCAYO - JUNIN.	5,713,597.00	TRANSPORTE	VIABLE	PARIAHUANCA Y SANTO DOMINGO DE ACOBAMBA
17	225999	MEJORAMIENTO VIAL DE LA CARRETERA SAN JERONIMO - QUILCAS TRAMO CARRETERA CENTRAL - AV. LOS INCAS, DISTRITO DE QUILCAS - HUANCAYO - JUNIN	4,489,636.00	TRANSPORTE	VIABLE	QUILCAS
18	201038	CREACION DE CARRETERA CEDRUYO - SAN ANTONIO DE ALEGRIA, DISTRITO DE PARIAHUANCA Y SANTO DOMINGO DE ACOBAMBA, PROVINCIA DE HUANCAYO, REGION JUNIN	4,223,878.00	TRANSPORTE	VIABLE	PARIAHUANCA Y SANTO DOMINGO DE ACOBAMBA

N°	Código SNIP	Nombre del Proyecto de Inversión Pública	Inversión Estimada (Mill. S/.)	Sector	Situación del PIP	Distrito
19	219135	CREACION DEL CAMINO VECINAL TRAMO MATICHACRA – ASTILLERIA, DISTRITO DE SANTO DOMINGO DE ACOBAMBA, PROVINCIA DE HUANCAYO – JUNIN	3,365,398.00	TRANSPORTES Y COMUNICACIONES	VIABLE	SANTO DOMINGO DE ACOBAMBA
20	204820	REHABILITACION DEL CAMINO VECINAL PRINCIPAL QUICHUAY - INGENIO, PROVINCIA DE HUANCAYO - JUNIN	2,520,008.00	TRANSPORTES Y COMUNICACIONES	VIABLE	QUICHUAY, INGENIO
21	190166	CREACION Y APERTURA DE PUENTE CARROZABLE Y TROCHA ANEXOS DE RETAMA BAJO - INGASHASI, DISTRITO DE CULLHUAS - HUANCAYO - JUNIN	2,125,867.00	TRANSPORTES Y COMUNICACIONES	EVALUACION	CULLHUAS
22	190168	CREACION DE TROCHA CARROZABLE PLAZA PRINCIPAL DE CULLHUAS - SANTA ROSA DE POTACA, DISTRITO DE CULLHUAS - HUANCAYO - JUNIN	1,395,084.00	TRANSPORTES Y COMUNICACIONES	VIABLE	CULLHUAS
23	204775	MEJORAMIENTO DEL CAMINO VECINAL TAYAJAZA - LAGUNA YAULICOCHA - JATUN SUCLLA, DISTRITO DE PUCARA, PROVINCIA DE HUANCAYO - JUNIN	1,335,957.00	TRANSPORTES Y COMUNICACIONES	VIABLE	PUCARA
24	245377	MEJORAMIENTO DEL CAMINO VECINAL CULLHUAS-CHUAMBA DISTRITO DE CULLHUAS, PROVINCIA DE HUANCAYO - JUNIN	590,105.08	TRANSPORTES Y COMUNICACIONES	EVALUACION	CULLHUAS
25	202449	REHABILITACION Y MEJORAMIENTO DE LA CARRETERA TRAMO: CHUAMBA - RETAMA ALTO. L = 06+100 KM, DISTRITO DE CULLHUAS - HUANCAYO - JUNIN	202,449.00	TRANSPORTES Y COMUNICACIONES	VIABLE	CULLHUAS
26	182933	CONSTRUCCION DE PONTON EN EL BARRIO CENTRO UNION, DISTRITO DE CHUPURO, PROVINCIA DE HUANCAYO – JUNIN	30,852.35	TRANSPORTES Y COMUNICACIONES	VIABLE	CHUPURO
27	182942	CONSTRUCCION DE PONTÓN EN EL BARRIO CHONTA, DISTRITO DE CHUPURO, PROVINCIA DE HUANCAYO - JUNIN	23,964.27	TRANSPORTES Y COMUNICACIONES	VIABLE	CHUPURO
<b>PROYECTOS EN IDEA PLANTEADOS POR LOS DISTRITOS</b>						
28	S/C	ASFALTADO DE LA VIA PUCARA-LACHOS UNION A LA CARRETERA A PAMPAS.	12,000,000.00	TRANSPORTES Y COMUNICACIONES	IDEA	PUCARA
29	S/C	SERVICIO METROPOLITANO PUCARA-JAUJA	10,000,000.00	TRANSPORTES Y COMUNICACIONES	IDEA	PUCARA
30	S/C	PROYECTO DE CIRCUITO DE INTEGRACIÓN RURAL-URBANO DEL DISTRITO.	3,400,000.00	TRANSPORTES Y COMUNICACIONES	IDEA	HUAYUCACHI
31	S/C	AMPLIACION Y MEJORAMIENTO DE CARRETERA A ZONAS PRODUCTIVAS HUALHUASTUNA - CHULLAPAMPA	800,000.00	TRANSPORTES Y COMUNICACIONES	IDEA	HUALHUAS

**PRIORIDAD:**

(\*) Altamente prioritario.

(\*\*) Prioritario.

(\*\*\*) Poco prioritario.

(\*\*\*\*) Con baja prioridad.

**EJE ESTRATEGICO V: DESARROLLO DISTRITAL SOSTENIBLE E INFRAESTRUCTURA.**

Objetivo Provincial: Desarrollo distrital territorial equilibrado e interrelacionado con infraestructura adecuada.

Objetivo específico 1: Suficiente y adecuada infraestructura económica y productiva descentralizada de uso público en el marco de los espacios transversales de planificación distrital

Programa: Reducción del Costo, Tiempo e Inseguridad Vial en el Sistema de Transporte Urbano\*\*

Entidad Responsable : Municipalidades de la provincia de Huancayo

Nivel de gobierno que participa en la ejecución del PP: Local

N°	CÓDIGO SNIP	NOMBRE DEL PROYECTO DE INVERSIÓN PÚBLICA	INVERSIÓN ESTIMADA (S/.)	SECTOR	SITUACIÓN DEL PIP	DISTRITO
<b>TOTAL=</b>			563,438,123.27			
1	S/C+	MEJORAMIENTO DE PISTAS Y VEREDAS DE LAS VIAS LOCALES DE LOS DISTRITOS DE LA ZONA ESTE-SANTO DOMINGO DE ACOBAMBA, PARIHUANCA- DE LA PROVINCIA DE HUANCAYO, REGION JUNIN	S/E	TRANSPORTE	IDEA****	SANTO DOMINGO DE ACOBAMBA, PARIHUANCA
2	S/C+	MEJORAMIENTO DE PISTAS Y VEREDAS DE LAS VIAS LOCALES DE LOS DISTRITOS DE LA ZONA METROPOLINATA-EL TAMBO, HUANCAYO, PILCOMAYO, CHILCA-DE LA PROVINCIA DE HUANCAYO, REGION JUNIN	S/E	TRANSPORTE	IDEA**	EL TAMBO, HUANCAYO, PILCOMAYO, CHILCA
3	S/C+	MEJORAMIENTO DE PISTAS Y VEREDAS DE LAS VIAS LOCALES DE LOS DISTRITOS DE LA ZONA SUR-HUANCAN, HUAYUCACHI , VIQUES, HUACRAPUQUIO, PUCARA, SAPALLANGA, CHUPURO, CULLHUAS-DE LA PROVINCIA DE HUANCAYO, REGION JUNIN	S/E	TRANSPORTE	IDEA****	HUANCAN, HUAYUCACHI , VIQUES, HUACRAPUQUIO, PUCARA, SAPALLANGA, CHUPURO, CULLHUAS
4	S/C+	MEJORAMIENTO DE PISTAS Y VEREDAS DE LAS VIAS LOCALES DE LOS DISTRITOS DE LA ZONA SUROESTE-COLCA, CHICCHE, CHONGOS ALTO, CARHUACALLANGA, CHACAPAMPA, HUASICANCHA-DE LA PROVINCIA DE HUANCAYO, REGION JUNIN	S/E	TRANSPORTE	IDEA****	COLCA, CHICCHE, CHONGOS ALTO, CARHUACALLANGA, CHACAPAMPA, HUASICANCHA
5	S/C+	MEJORAMIENTO DE PISTAS Y VEREDAS DE LAS VIAS LOCALES DE LOS DISTRITOS DE LA ZONA NORTE-HUALHUAS, SAN AGUSTIN DE CAJAS, SAN JERONIMO DE TUNAN, QUILCAS, INGENIO, SAN PEDRO DE SAÑO, QUICHUAY, SICAYA-DE LA PROVINCIA DE HUANCAYO, REGION JUNIN	S/E	TRANSPORTE	IDEA****	HUALHUAS, SAN AGUSTIN DE CAJAS, SAN JERONIMO DE TUNAN, QUILCAS, INGENIO, SAN PEDRO DE SAÑO, QUICHUAY, SICAYA
<b>PROYECTOS EXISTENTES DEL BANCO DE PROYECTOS</b>						
1	181303	MEJORAMIENTO DEL CORREDOR VIAL DE TRANSPORTE MASIVO NORTE - SUR, AV. FERROCARRIL (TRAMO: AV. CIRCUNVALACION - CRUCE CARRETERA CENTRAL), DISTRITOS DE EL TAMBO, SAN AGUSTIN DE CAJAS, HUALHUAS, SAÑO, SAN JERONIMO DE TUNAN, PROVINCIA DE HUANCAYO - JUNIN**	38,130,235.00	TRANSPORTE	VIABLE	HUANCAYO
2	48871	CONSTRUCCION DE PISTAS Y VEREDAS EN EL AA.HH. JUSTICIA PAZ Y VIDA, DISTRITO DE EL TAMBO - HUANCAYO - JUNIN	24,744,109.80	TRANSPORTE	VIABLE	EL TAMBO
3	95326	MEJORAMIENTO DE PISTAS Y VEREDAS DE LAS VIAS LOCALES DE LOS SUB SECTORES 13, 14 Y 21 DEL BARRIO SAN CARLOS, HUANCAYO, PROVINCIA DE HUANCAYO - JUNIN**	21,221,842.00	TRANSPORTE	VIABLE	HUANCAYO
4	210560	CREACION DE INTERCAMBIO VIAL EN LA INTERSECCIÓN DE LA AV. INDEPENDENCIA, AV. HUANCVELICA Y JR. JULIO SUMAR, EN EL DISTRITO DE EL TAMBO, PROVINCIA DE HUANCAYO - JUNIN	15,286,546.00	TRANSPORTE	EVALUACION	HUANCAYO

N°	Código SNIP	Nombre del Proyecto de Inversión Pública	Inversión Estimada (Mill. S/.)	Sector	Situación del PIP	Distrito
5	72664	MEJORAMIENTO DE VIAS DE SERVICIO, PASEO PEATONAL Y CONSTRUCCION DE CICLOVIA EN LA AV. MARISCAL CASTILLA TRAMO AV. EVITAMIENTO - QUEBRADA HONDA, DISTRITO DE EL TAMBO - HUANCAYO - JUNIN	13,432,457.00	TRANSPORTE	VIABLE	EL TAMBO
6	110041	MEJORAMIENTO DE VEREDAS Y MOBILIARIO URBANO DE LA CALLE REAL TRAMO: JR AYACUCHO - AV. FERROCARRIL, HUANCAYO, PROVINCIA DE HUANCAYO - JUNIN	9,710,991.00	TRANSPORTE	EVALUACION	HUANCAYO
7	198596	MEJORAMIENTO VIAL DE LAS CALLES Y PASAJES DE LA ASOCIACION DE VIVIENDA CAHUIDE EN EL ANEXO DE LA ESPERANZA, DISTRITO DE EL TAMBO - HUANCAYO - JUNIN	8,484,396.00	TRANSPORTE	VIABLE	EL TAMBO
8	210283	MEJORAMIENTO VIAL DE LA AV. CATALINA HUANCA, CON LA CREACION DE UN PUENTE SOBRE EL RIO SHULLCAS, QUE UNE EL DISTRITO DE HUANCAYO Y EL DISTRITO DE EL TAMBO, PROVINCIA DE HUANCAYO - JUNIN	8,026,523.00	TRANSPORTE	EVALUACION	HUANCAYO
9	208233	MEJORAMIENTO VIAL DE LAS CALLES DEL CASCO URBANO, EN LA LOCALIDAD DE QUILCAS, DISTRITO DE QUILCAS - HUANCAYO - JUNIN	7,952,205.00	TRANSPORTE	VIABLE	QUILCAS
10	210573	CREACION DEL INTERCAMBIO VIAL EN LA AV. SAN CARLOS Y LA AV. FERROCARRIL, EN EL DISTRITO DE HUANCAYO, PROVINCIA DE HUANCAYO - JUNIN	7,391,430.00	TRANSPORTE	EVALUACION	HUANCAYO
11	209509	MEJORAMIENTO VIAL DEL JR. SAN FERNANDO, CON LA CREACIÓN DE UN PUENTE SOBRE EL RIO SHULLCAS, QUE UNE EL JR. SAN FERNANDO (DISTRITO DE HUANCAYO) CON LA CALLE MAGNOLIA (DISTRITO DE EL TAMBO),, PROVINCIA DE HUANCAYO - JUNIN	7,327,393.00	TRANSPORTE	EVALUACION	HUANCAYO
12	87569	MEJORAMIENTO INTEGRAL Y TRATAMIENTO PAISAJISTICO DE LA AV. REAL TRAMO JR. PEDRO PERALTA - JR. TUPAC AMARU, DISTRITO DE CHILCA - HUANCAYO - JUNIN	5,935,828.00	TRANSPORTE	VIABLE	CHILCA
13	226360	MEJORAMIENTO DE VIAS URBANAS DE LAS CALLES BOLIVAR, ARICA, LIMA, TUPAC AMARU, PORLONGACION VICTOR CAMPOS, SAN JOSE, TEOFILO HINOSTROZA DEL DISTRITO DE HUALHUAS - HUANCAYO - JUNIN	5,826,236.36	TRANSPORTE	EXPEDIENTE	HUALHUAS
14	226370	MEJORAMIENTO DE VIAS URBANAS DE LAS CALLES BUENAVENTURA GAMARRA, PRIMAVERA Y LOS PINOS DEL DISTRITO DE HUALHUAS - HUANCAYO - JUNIN	5,802,760.44	TRANSPORTE	EXPEDIENTE TECNICO	HUALHUAS
15	210367	CREACION DE LA AV. CATALINA HUANCA TRAMO BARRIO CAJAS CHICO - BARRIO AUQUIMARCA, DISTRITO DE HUANCAYO, DISTRITO DE CHILCA, PROVINCIA DE HUANCAYO - JUNIN	5,070,960.27	TRANSPORTE	VIABLE	HUANCAYO
16	184114	MEJORAMIENTO VIAL DE LA AV. LOS INCAS TRAMO AV. LEONCIO PRADO - TUPAC AMARU LLAMUS, DISTRITO DE CHILCA - HUANCAYO - JUNIN	5,003,837.00	TRANSPORTE	VIABLE	CHILCA
17	215255	MEJORAMIENTO VIAL DE LA AV. LEONCIO PRADO TRAMO AV. LAS AMERICAS - RIO CUNAS DEL, DISTRITO DE PILCOMAYO - HUANCAYO - JUNIN	4,842,237.00	TRANSPORTE	VIABLE	PILCOMAYO
18	43479	MEJORAMIENTO VIAL DE LA AV. LA ESPERANZA TRAMO. AV. MARISCAL CASTILLA - CAMINO HUALAHOYO, DISTRITO DE EL TAMBO - HUANCAYO - JUNIN	4,752,522.00	TRANSPORTE	VIABLE	EL TAMBO
19	186845	MEJORAMIENTO DE PISTAS Y VEREDAS, ALAMEDA Y PLAZOLETA DEL CIRCUITO VIAL DR. FRANCISCO ROJAS FARIAS. EN EL CENTRO URBANO DE SICAYA, DISTRITO DE SICAYA - HUANCAYO - JUNIN	4,617,642.00	TRANSPORTE	VIABLE	SICAYA



N°	Código SNIP	Nombre del Proyecto de Inversión Pública	Inversión Estimada (Mill. S/.)	Sector	Situación del PIP	Distrito
20	105568	MEJORAMIENTO VIAL DE LA AV. 15 DE SETIEMBRE TRAMO AV. FIDEL MIRANDA - AV. MANATIAL DEL CENTRO POBLADO DE COCHARCAS DISTRITO DE SAPALLANGA, PROVINCIA DE HUANCAYO - JUNIN	4,614,198.00	TRANSPORTE	VIABLE	SAPALLANGA
21	219040	MEJORAMIENTO DEL JIRON SUCRE, VIA QUE COMUNICA A CHILCA, HUANCAN Y SAPALLANGA, TRAMO PUENTE TUNTUCHACA-JR CENTENARIO, DISTRITO DE HUANCAN - HUANCAYO - JUNIN	4,565,809.00	TRANSPORTE	VIABLE	HUANCAN
22	216882	MEJORAMIENTO Y REHABILITACION VIAL DE LA AV. GRAL. CORDOVA TRAMO AV. MCAL. CASTILLA - RIO ALI Y CONSTRUCCION DEL DRENAJE PLUVIAL AV. LOS PROCERES TRAMO AV. TORRE TAGLE - AV. PANAMERICANA SUR, DISTRITO DE CHILCA - HUANCAYO - JUNIN	4,412,291.00	TRANSPORTE	EN FORMULACION	CHILCA
23	77871	MEJORAMIENTO VIAL JR. CARRION, JRS. TARMA, UCAYALI, TRUJILLO, AMAZONAS, AREQUIPA, RAZURI, TUMBES, CHANCHAMAYO, JRS. TACNA, LORETO, CALLAO, PROL AYACUCHO, AV. JOSE OLAYA, DISTRITO DE EL TAMBO - HUANCAYO - JUNIN	4,361,845.00	TRANSPORTE	VIABLE	EL TAMBO
24	172180	MEJORAMIENTO DE PISTAS Y VEREDAS DE LAS CALLES DEL AA.HH. LA VICTORIA SECTOR A, DISTRITO DE EL TAMBO, PROVINCIA DE HUANCAYO - JUNIN	4,283,907.00	TRANSPORTE	VIABLE	HUANCAYO
25	243613	MEJORAMIENTO DE PISTAS Y VEREDAS DE LA AV. HUANCAYO TRAMO: CARRETERA CENTRAL - JR. LOS ANGELES, DISTRITO DE SAN AGUSTIN - HUANCAYO - JUNIN	4,199,552.00	TRANSPORTE	VIABLE	SAN AGUSTIN DE CAJAS
26	181109	MEJORAMIENTO DE PISTAS Y VEREDAS DE LA AV. LA VICTORIA (TRAMO: AV. PALIAN - RIO SHULLCAS) Y AV. 2 DE MAYO (TRAMO: RIO SHULLCAS - AV. 12 DE OCTUBRE), DISTRITO DE HUANCAYO, DISTRITO DE TAMBO, PROVINCIA DE HUANCAYO - JUNIN	4,036,428.00	TRANSPORTE	VIABLE	HUANCAYO Y EL TAMBO
27	198360	MEJORAMIENTO DE PISTAS Y VEREDAS DE LA AV. 2 DE MAYO, PROLONGACIÓN LIMA Y JR. LIMA, TRAMO AV. BOLIVIA - CUADRA 1 DE LA AV. 2 DE MAYO EN LA LOCALIDAD DE SAN JERÓNIMO DE TUNÁN, DISTRITO DE SAN JERONIMO DE TUNAN - HUANCAYO - JUNIN	4,007,726.00	TRANSPORTE	VIABLE	SAN JERONIMO DE TUNAN
28	153023	MEJORAMIENTO VIAL DE LA AV. SALAVERRY-JR. TRUJILLO-JR.AMAZONAS-JR-AREQUIPA-JR.JOSE ANTONIO RAZURI - JR.TACNA-JR.CHANCHAMAYO - JR. 27 DE JUNIO, DISTRITO DE EL TAMBO - HUANCAYO - JUNIN	3,951,130.00	TRANSPORTE	VIABLE	EL TAMBO
29	226259	MEJORAMIENTO DE VIAS URBANAS DE LAS CALLES 28 DE JULIO, MICAELA BASTIDAS, MARISCAL GAMARRA, ATAHUALPA, MIGUEL GRAU, ANCASH DEL DISTRITO DE HUALHUAS - HUANCAYO - JUNIN	3,768,644.50	TRANSPORTE	EXPEDIENTE TECNICO	HUALHUAS
30	144812	MEJORAMIENTO DE PISTAS Y VEREDAS DEL BARRIO SALCEDO, HUANCAYO, PROVINCIA DE HUANCAYO - JUNIN	3,704,561.00	TRANSPORTE	VIABLE	HUANCAYO
31	226541	MEJORAMIENTO VIAL DE LA AV. LIBERTAD TRAMO: CALLE REAL - JR. TAITA NIÑO EN LOS BARRIOS MANYA Y LIBERTAD, DISTRITO DE HUAYUCACHI - HUANCAYO - JUNIN	3,531,688.00	TRANSPORTE	VIABLE	HUAYUCACHI
32	226541	MEJORAMIENTO VIAL DE LA AV. LIBERTAD TRAMO: CALLE REAL - JR. TAITA NIÑO EN LOS BARRIOS MANYA Y LIBERTAD, DISTRITO DE HUAYUCACHI - HUANCAYO - JUNIN	3,531,688.00	TRANSPORTE	VIABLE	HUAYUCACHI
33	54410	MEJORAMIENTO DE LA INFRAESTRUCTURA VIAL DE LA AV. FERROCARRIL TRAMO CALLE REAL-AV.HUANCVELICA DE LOS DISTRITOS DE HUANCAYO Y CHILCA, PROVINCIA DE HUANCAYO - JUNIN	3,520,023.00	TRANSPORTE	VIABLE	HUANCAYO, CHILCA

N°	Código SNIP	Nombre del Proyecto de Inversión Pública	Inversión Estimada (Mill. S. )	Sector	Situación del PIP	Distrito
34	183143	MEJORAMIENTO VIAL DEL JR. TUPAC AMARU TRAMO RIO CHILCA - AV. 9 DE DICIEMBRE, DISTRITO DE CHILCA - HUANCAYO - JUNIN	3,424,486.00	TRANSPORTE	VIABLE	CHILCA
35	183143	MEJORAMIENTO VIAL DEL JR. TUPAC AMARU TRAMO RIO CHILCA - AV. 9 DE DICIEMBRE, DISTRITO DE CHILCA - HUANCAYO - JUNIN	3,424,486.00	TRANSPORTE	VIABLE	CHILCA
36	70090	MEJORAMIENTO VIAL DE LA AV. MIGUEL GRAU, TRAMO AV. MARISCAL CASTILLA - INIA, DISTRITO DE EL TAMBO - HUANCAYO - JUNIN	3,390,669.00	TRANSPORTE	VIABLE	EL TAMBO
37	219135	CONSTRUCCION DEL CAMINO VECINAL TRAMO MATICHACRA - ASTILLERIA, DISTRITO DE SANTO DOMINGO DE ACOBAMBA, PROVINCIA DE HUANCAYO - JUNIN	3,365,398.00	TRANSPORTE	VIABLE	SANTO DOMINGO DE ACOBAMBA
38	176211	MEJORAMIENTO VIAL DEL JR.LAS BEGONIAS TRAMO PSJE. LAS VIOLETAS - PJE.AZUCENA , JR.LAS MAGNOLIAS TRAMO JR. MANCHEGO MUÑOZ - PJE AZUCENAS Y PSJE.INTERMEDIOS Y OTRAS, DISTRITO DE EL TAMBO - HUANCAYO - JUNIN	3,239,259.00	TRANSPORTE	VIABLE	EL TAMBO
39	85869	MEJORAMIENTO VIAL DE LOS JRS. LOS LIRIOS, ORQUIDEAS, GLADIOLOS, 2 DE AGOSTO, JOSE SANTOS CHOCANO, GARDENIAS, M. PRADA, MALVAS, AMARILIS JAZMINES, LAS CAMELIAS, LOS HERALDOS Y PASIONARIAS, DISTRITO DE EL TAMBO - HUANCAYO - JUNIN	3,187,681.00	TRANSPORTE	VIABLE	EL TAMBO
40	246915	MEJORAMIENTO DE PISTAS Y VEREDAS DEL JR. JUNIN, TRAMO: JR. BOLIVIA - AV. CATALINA HUANCA ., DISTRITO DE SAN JERONIMO DE TUNAN - HUANCAYO - JUNIN	3,185,846.00	TRANSPORTE	EN FORMULACION	SAN JERONIMO DE TUNAN
41	149975	MEJORAMIENTO VIAL DEL JR. SAN MARTIN TRAMO: AV. LAS AMERICAS - JR. HUAMACHUCO, JR. JORGE CHAVEZ - AV TACNA, TRANSVERSAL: AV. TACNA - JR. SAN MARTIN - AV. CORONEL PARRA DEL BARRIO CENTRO Y MARAVILLAS, DISTRITO DE PILCOMAYO - HUANCAYO - JUNIN	3,165,242.00	TRANSPORTE	VIABLE	PILCOMAYO
42	157142	MEJORAMIENTO DE PISTAS Y VEREDAS DEL JR. HÚSARES DE JUNÍN TRAMO RIO CHILCA - JR. MONTECARLO, DEL BARRIO DE OCOPILLA DISTRITO DE HUANCAYO, PROVINCIA DE HUANCAYO - JUNIN	3,164,974.00	TRANSPORTE	VIABLE	HUANCAYO
43	177655	MEJORAMIENTO VIAL DEL AA.HH. RAMIRO PRIALE PRIALE,BARRIO TUCUMACHAY, JR. LOBATO, JR. TRUJILLO CUADRAS 10-11 Y 12, DISTRITO DE EL TAMBO - HUANCAYO - JUNIN	3,149,513.00	TRANSPORTE	EN EVALUACION	EL TAMBO
44	241525	MEJORAMIENTO Y REHABILITACION DEL CAMINO VECINAL DIVISION MITOPAMPA - VISTA ALEGRE ( JU-110) SANTA MAGDALENA - YANACANCHA - SANTO DOMINGO DE CACHI, DISTRITOS DE CHICCHE Y YANACANCHA PROVINCIA DE CHUPACA , PROVINCIA DE HUANCAYO - JUNIN	3,138,863.00	TRANSPORTE	VIABLE	CHICCHE
45	223172	MEJORAMIENTO DEL JIRON JUNIN, TRAMO JR. CONCORDIA-RIO CHANCHAS, DISTRITO DE HUANCAN - HUANCAYO - JUNIN	3,040,276.00	TRANSPORTE	VIABLE	HUANCAN
46	223172	MEJORAMIENTO VIAL DEL JR. JUNIN, TRAMO JR. CONCORDIA-RIO CHANCHAS, DISTRITO DE HUANCAN - HUANCAYO - JUNIN	3,040,276.00	TRANSPORTE	VIABLE	HUANCAN
47	207684	MEJORAMIENTO VIAL DE LA AV. LOS INCAS TRAMO JR. 12 DE SETIEMBRE - PUENTE LOS INCAS, DISTRITO DE HUANCAN - HUANCAYO - JUNIN	3,025,389.00	TRANSPORTE	VIABLE	HUANCAN
48	207684	MEJORAMIENTO VIAL DE LA AV. LOS INCAS TRAMO JR. 12 DE SETIEMBRE - PUENTE LOS INCAS, DISTRITO DE HUANCAN - HUANCAYO - JUNIN	3,025,389.00	TRANSPORTE	VIABLE	HUANCAN

N°	Código SNIP	Nombre del Proyecto de Inversión Pública	Inversión Estimada (Mill. S/.)	Sector	Situación del PIP	Distrito
49	96978	MEJORAMIENTO VIAL DE LA AV. 9 DE OCTUBRE, TRAMO AV. MARISCAL CASTILLA - AV. UNIVERSITARIA EN EL ANEXO DE SAÑOS CHICO, DISTRITO DE EL TAMBO - HUANCAYO - JUNIN	2,980,925.74	TRANSPORTE	VIABLE	HUANCAYO
50	117473	CONSTRUCCION DE LA CARRETERA PUMABAMBA - OROPEL - ASTILLERIA (21+500), DISTRITO DE SANTO DOMINGO DE ACOBAMBA - HUANCAYO - JUNIN	2,968,933.00	TRANSPORTE	VIABLE	SANTO DOMINGO DE ACOBAMBA
51	162325	MEJORAMIENTO DE VIAS DEL BARRIO PISHUPYACUN, JR. SANTA ROSA, JR. LA MAR, JR GARCILAZO DE LA VEGA, JR. PUMACAHUA Y PSJES. TORRES, SAN ANTONIO, ANCALA, DIEGO FERRER, ELIAS AGUIRRE Y GUIDO ., DISTRITO DE CHILCA - HUANCAYO - JUNIN	2,952,433.00	TRANSPORTE	VIABLE	CHILCA
52	162325	MEJORAMIENTO DE VIAS DEL BARRIO PISHUPYACUN, JR. SANTA ROSA, JR. LA MAR, JR GARCILAZO DE LA VEGA, JR. PUMACAHUA Y PSJES. TORRES, SAN ANTONIO, ANCALA, DIEGO FERRER, ELIAS AGUIRRE Y GUIDO ., DISTRITO DE CHILCA - HUANCAYO - JUNIN	2,952,433.00	TRANSPORTE	VIABLE	CHILCA
53	185896	AMPLIACION Y MEJORAMIENTO DE LA CARRETERA SAPALLANGA LA UNION-PACCHA, DISTRITO DE SAPALLANGA - HUANCAYO - JUNIN	2,949,546.00	TRANSPORTE	VIABLE	SAPALLANGA
54	200817	MEJORAMIENTO DE PISTAS Y VEREDAS DEL JR. MACHU PICCHU TRAMO: JR. JOSE OLAYA - AV. 26 DE JULIO Y EL JR. PUMACAHUA, DEL ANEXO DE SAÑOS CHICO, DISTRITO DE EL TAMBO, PROVINCIA DE HUANCAYO - JUNIN	2,717,031.00	TRANSPORTE	VIABLE	HUANCAYO
55	126036	MEJORAMIENTO DE PISTAS Y VEREDAS DE LA AV. CENTENARIO (TRAMO: AV. FRANCISCO SOLANO - AV. JOSE OLAYA), DISTRITO DE HUANCAYO ., PROVINCIA DE HUANCAYO - JUNIN	2,619,068.00	TRANSPORTE	VIABLE	HUANCAYO
56	162827	MEJORAMIENTO DE PISTAS Y VEREDAS DEL JR. JOSE MARIA PAREDES TRAMO JR. CONFRATERNIDAD- JR. RAMIRO PRIALE DISTRITO DE SAN AGUSTIN DE CAJAS, PROVINCIA DE HUANCAYO - JUNIN.	2,533,366.00	TRANSPORTE	VIABLE	SAN AGUSTIN DE CAJAS
57	175861	MEJORAMIENTO DE PISTAS Y VEREDAS DE JR. LORETO CUADRAS 14 AL 21 DEL SECTOR CD 2 - CAJAS CHICO, HUANCAYO ., PROVINCIA DE HUANCAYO - JUNIN	2,438,344.00	TRANSPORTE	VIABLE	HUANCAYO
58	107003	MEJORAMIENTO DE PISTAS Y VEREDAS DE LA AV. ORION TRAMO AV. CIRCUNVALACION - JR. BOREAL JUNTA VECINAL COOPERATIVA SANTA ISABEL, HUANCAYO, PROVINCIA DE HUANCAYO - JUNIN	2,358,709.00	TRANSPORTE	VIABLE	HUANCAYO
59	141510	MEJORAMIENTO Y REHABILITACION VIAL DE LA AV. GRAL. CORDOVA TRAMO AV. MCAL. CASTILLA - RIO ALI Y CONSTRUCCION DEL DRENAJE PLUVIAL AV. LOS PROCERES TRAMO AV. GRAL. CORDOVA - AV. PANAMERICANA SUR ., DISTRITO DE CHILCA - HUANCAYO - JUNIN	2,297,589.00	TRANSPORTE	VIABLE	CHILCA
60	196759	MEJORAMIENTO VIAL DE LA AV. 9 DE DICIEMBRE: AV. FERROCARRIL - AV. LOS INCAS, DISTRITO DE CHILCA - HUANCAYO - JUNIN	2,256,224.00	TRANSPORTE	VIABLE	CHILCA
61	182423	MEJORAMIENTO DEL JR. PROGRESO, TRAMO AV. GENERAL CORDOVA - AV. REAL, DISTRITO DE CHILCA - HUANCAYO - JUNIN	2,109,080.00	TRANSPORTE	VIABLE	CHILCA
62	108918	MEJORAMIENTO VIAL DE LA AV. LOS INCAS TRAMO AV. LEONCIO PRADO - RIO CHILCA, DISTRITO DE CHILCA - HUANCAYO - JUNIN	2,087,135.00	TRANSPORTE	VIABLE	CHILCA
63	98456	MEJORAMIENTO DE PISTAS Y VEREDAS DEL JR. DANIEL A. CARRION TRAMO(JR. ICA NUEVA - AV. YANAMA)-HUANCAYO, PROVINCIA DE HUANCAYO - JUNIN	1,995,117.14	TRANSPORTE	VIABLE	HUANCAYO

N°	Código SNIP	Nombre del Proyecto de Inversión Pública	Inversión Estimada (Mill. S/.)	Sector	Situación del PIP	Distrito
64	178908	CONSTRUCCION DE PISTAS Y VEREDAS Y TRATAMIENTO URBANO DE LA PLAZOLETA DEL SECTOR ESTE DEL BARRIO SANTA BARBARÁ DEL SICAYA, HUANCAYO, JUNIN, DISTRITO DE SICAYA - HUANCAYO - JUNIN	1,992,864.00	TRANSPORTE	VIABLE	SICAYA
65	177767	CONSTRUCCION DE PISTAS Y VEREDAS EN EL CENTRO URBANO DE LA CAPITAL DEL DISTRITO DE HUALHUAS - HUANCAYO - JUNIN	1,889,633.13	TRANSPORTE	EXPEDIENTE	HUALHUAS
66	34970	MEJORAMIENTO DE PISTAS Y VEREDAS JR. PANAMA CDRAS. 1 AL 5, JR. SAN MARTIN CDRAS. 1,4 Y 5, JR. LORETO CDRAS 9 AL 13 DE CAJAS CHICO, PROVINCIA DE HUANCAYO - JUNIN	1,844,152.50	TRANSPORTE	VIABLE	HUANCAYO
67	59268	MEJORAMIENTO DE PISTAS Y VEREDAS DEL JR. PANAMA TRAMO AV. YANAMA - RIO CHILCA Y JR. SAN MARTIN TRAMO JR. ANGARAES - RIO CHILCA, SECTOR YANAMA, HUANCAYO, PROVINCIA DE HUANCAYO - JUNIN	1,787,278.48	TRANSPORTE	VIABLE	HUANCAYO
68	178094	MEJORAMIENTO VIAL DE LA AV. LOS LIBERTADORES, TRAMO PANAMERICANA CENTRAL- AV. FERROCARRIL, DISTRITO DE HUANCAN - HUANCAYO - JUNIN	1,773,069.00	TRANSPORTE	VIABLE	HUANCAN
69	119413	MEJORAMIENTO DE PISTAS Y VEREDAS DEL JR. CIRO ALEGRIA TRAMO JIRON LAS PALOMAS - AV. MARTIRES DEL PERIODISMO Y JR. LAS PALOMAS TRAMO JR. CIRO ALEGRIA - AV. LAS FLORES, SECTOR CHORRILLOS, HUANCAYO, PROVINCIA DE HUANCAYO - JUNIN**	1,718,849.13	TRANSPORTE	VIABLE	HUANCAYO
70	88296	MEJORAMIENTO DE PISTAS Y VEREDAS DE LA AV. 10 DE NOVIEMBRE TRAMO: JR. LOS INCAS - JR. TAYTA NIÑO DEL, DISTRITO DE HUAYUCACHI - HUANCAYO - JUNIN	1,519,618.00	TRANSPORTE	VIABLE	HUAYUCACHI
71	102278	CONSTRUCCION DE PISTAS Y VEREDAS DEL JR. 28 DE JULIO, TRAMO JR. CIRO ALEGRIA - RIO ALI Y EL JR. LA UNION TRAMO JR. AUGUSTO B. LEGUIA - JR AREQUIPA, DISTRITO DE CHILCA - HUANCAYO - JUNIN	1,353,261.00	TRANSPORTE	VIABLE	CHILCA
72	202678	INAPROPIADO TRANSITO VEHICULAR Y PEATONAL EN EL JR. ALPHA - DE LA JUNTA VECINAL COOPERATIVA SANTA ISABEL DISTRITO DE HUANCAYO PROVINCIA DE HUANCAYO - JUNIN	1,250,872.00	TRANSPORTE	VIABLE	HUANCAYO
73	236605	MEJORAMIENTO DE PISTAS Y VEREDAS DEL JR. CHACABUCO TRAMO (JR. MAYPU - AV. GALAXIA) DISTRITO DE HUANCAYO -, PROVINCIA DE HUANCAYO - JUNIN	1,207,274.00	TRANSPORTE	VIABLE	HUANCAYO
74	162774	MEJORAMIENTO VIAL DEL JR. AUQUIMARCA, JR. LAS ROSAS, JR. SANTA CECILIA TRAMOS AV. FERROCARRIL - JR. TUPAC AMARU Y PSJE. LOS CLAVELES Y PSJE. TOVAR DEL BARRIO PUZO, DISTRITO DE CHILCA - HUANCAYO - JUNIN	1,171,200.00	TRANSPORTE	VIABLE	CHILCA
75	113487	MEJORAMIENTO DE PISTAS Y VEREDAS DEL JR. MANUEL ESCORZA TRAMO: RIO CHILCA - JR. TAHUANTINSUYO DEL SECTOR OCOPIA, DISTRITO HUANCAYO, PROVINCIA DE HUANCAYO - JUNIN	1,169,307.94	TRANSPORTE	VIABLE	HUANCAYO
76	155613	MEJORAMIENTO VIAL DEL JR. LAS PALMAS TRAMO AV. LOS INCAS - JR. LOS ALISOS Y PSJE. LOS ANGELES, PSJE. LOS ARCANGELES Y PSJE. ARROYO, DISTRITO DE CHILCA - HUANCAYO - JUNIN	1,160,698.00	TRANSPORTE	VIABLE	CHILCA
77	58591	MEJORAMIENTO DE PISTAS Y VEREDAS DEL JR. SAN FERNANDO (TRAMO: AV. CORONEL SANTIVANEZ - AV. SAN CARLOS) Y PROLG. SAN FERNANDO (AV. SAN CARLOS - JR. SAN SANTIAGO) URBANIZACION SAN CARLOS, PROVINCIA DE HUANCAYO - JUNIN**	1,137,062.28	TRANSPORTE	VIABLE	HUANCAYO

N°	Código SNIP	Nombre del Proyecto de Inversión Pública	Inversión Estimada (Mill. S/.)	Sector	Situación del PIP	Distrito
78	162682	MEJORAMIENTO DE PISTAS Y VEREDAS DE JR. RAMIRO PRIALE, PSJE. HOLANDA, PSJE BRASIL, PSJE ALEMANIA, PSJE ESPAÑA, DEL SECTOR CD1-YAURIS, DISTRITO DE HUANCAYO, PROVINCIA DE HUANCAYO - JUNIN	1,134,475.10	TRANSPORTE	VIABLE	HUANCAYO
79	50703	MEJORAMIENTO DE PISTAS Y VEREDAS DE LOS JIRONES LOS SAUCES, LOS NOGALES, LOS FRESNOS, LOS QUINUALES Y PSJE. LOS ALAMOS, CONJUNTO HABITACIONAL RAMIRO PRIALE, HUANCAYO, PROVINCIA DE HUANCAYO - JUNIN	1,042,690.00	TRANSPORTE	VIABLE	HUANCAYO
80	191516	MEJORAMIENTO DE PISTAS Y VEREDAS DE LOS JRS. AUGUSTO B. LEGUIA (CDRAS 18-19), PROGRESO (CDRA. 01), Y PSJE. VICTOR MENDOZA, DISTRITO DE CHILCA - HUANCAYO - JUNIN	1,041,959.00	TRANSPORTE	VIABLE	CHILCA
81	106993	MEJORAMIENTO DE PISTAS Y VEREDAS DE LA AV. JOSE OLAYA TRAMO AV. OCOPILLA - RIO CHILCA, HUANCAYO, PROVINCIA DE HUANCAYO - JUNIN**	988,728.21	TRANSPORTE	VIABLE	HUANCAYO
82	181035	MEJORAMIENTO DE PISTAS Y VEREDAS DEL JR. SANTA ROSA TRAMO: AV. PALIAN - PSJE. LOS LINOS, HUANCAYO, PROVINCIA DE HUANCAYO - JUNIN	973,948.32	TRANSPORTE	VIABLE	HUANCAYO
83	233164	MEJORAMIENTO VIAL DEL JR. SANTA MARHTA ANEXO DE PALIAN, DISTRITO DE HUANCAYO, PROVINCIA DE HUANCAYO - JUNIN	944,021.06	TRANSPORTE	VIABLE	HUANCAYO
84	117985	MEJORAMIENTO VIAL DEL JR. GARCILAZO DE LA VEGA TRAMO AV. LEONCIO PRADO - JR. DOS DE MAYO Y PJS. GUIDO, ELIAS AGUIRRE, DIEGO FERRER, DISTRITO DE CHILCA - HUANCAYO - JUNIN	896,781.00	TRANSPORTE	VIABLE	CHILCA
85	101806	CONSTRUCCION PUENTE WARIVILCA EN EL DISTRITO HUANCAN, PROVINCIA DE HUANCAYO - JUNIN	877,996.00	TRANSPORTE	EN FORMULACION	HUANCAN
86	118814	MEJORAMIENTO VIAL DEL JR. GARCIA CALDERON TRAMO AV. GRAL. CORDOVA - JR. HUMBOLT Y PJS. FILOMENA TORRES, ROJAS, QUISPE, LAZARO, CHAMORRO Y PJE. OLIMPIA, DISTRITO DE CHILCA - HUANCAYO - JUNIN	842,412.00	TRANSPORTE	VIABLE	CHILCA
87	206503	MEJORAMIENTO DE PISTAS Y VEREDAS DE PROLONGACION PUNO (TRAMO: JOSE OLAYA - AV. LIBERTADORES) Y EL PASAJE INDEPENDENCIA (TRAMO: COMPLETO), DISTRITO DE HUANCAYO, PROVINCIA DE HUANCAYO - JUNIN	835,316.37	TRANSPORTE	VIABLE	HUANCAYO
88	140908	MEJORAMIENTO VIAL DEL JR. SAUL MUÑOZ MENACHO TRAMO JR. TUPAC AMARU - AV LOS INCAS, JR. PACHACUTEC TRAMO JR. SAUL MUÑOZ M. - AV. LEONCIO PRADO Y PJE. SANTA INES - PJE. AGUIRRE, DISTRITO DE CHILCA - HUANCAYO - JUNIN	820,915.00	TRANSPORTE	VIABLE	CHILCA
89	117969	MEJORAMIENTO VIAL DEL JR. FCO. TOLEDO TRAMO JR. SAN MARTIN - RIO ALI , DISTRITO DE CHILCA - HUANCAYO - JUNIN	789,950.00	TRANSPORTE	VIABLE	CHILCA
90	198658	INSTALACION DE UN PUENTE EN EL JR. TORRE TAGLE SOBRE EL RIO ALI EN EL BARRIO ECHADERO I, DISTRITO DE CHILCA - HUANCAYO - JUNIN	765,648.00	TRANSPORTE	VIABLE	CHILCA
91	201010	MEJORAMIENTO VIAL DE PROLG. AREQUIPA TRAMO JR. LA UNION - PSJ. MICAELA BASTIDAS, DISTRITO DE CHILCA - HUANCAYO - JUNIN	739,735.00	TRANSPORTE	VIABLE	CHILCA
92	128289	MEJORAMIENTO VIAL DE LA AV. HUSARES DE JUNIN CDRA. 3 Y EL JR. GRAL. GAMARRA TRAMO JR. INCLAN - AV. HUSARES DE JUNIN DEL , DISTRITO DE CHILCA - HUANCAYO - JUNIN	705,824.00	TRANSPORTE	VIABLE	CHILCA
93	89950	CONSTRUCCION DE PISTAS Y VEREDAS DEL JR. JORGE BASADRE CDRAS. 5,6 Y 7 TRAMO JR. SUCRE - PJE. ESMERALDA , DISTRITO DE CHILCA - HUANCAYO - JUNIN	704,053.00	TRANSPORTE	VIABLE	CHILCA

94	208460	MEJORAMIENTO VIAL DEL JIRON CIRO ALEGRIA - CUADRA 5, PASAJE JOSE C. MARIATEGUI - CUADRAS 1 Y 2, PASAJE QUINUA - CUADRA 1 Y PASAJE SAN MARCOS - CUADRA 1, DISTRITO DE CHILCA - HUANCAYO - JUNIN	691,056.00	TRANSPORTE	VIABLE	CHILCA
95	233457	MEJORAMIENTO DE PISTAS Y VEREDAS DEL JR. SAN MARTIN TRAMO AV. GRAL. CORDOVA - JR. HUMBOLT, PJE. ORELLANA CDRA. 1 Y JR. FCO. TOLEDO TRAMO JR. QUINUA - JR. SAN MARTIN - TERCERA ETAPA, DISTRITO DE CHILCA - HUANCAYO - JUNIN	685,893.00	TRANSPORTE	EN FORMULACION	CHILCA
96	200223	MEJORAMIENTO DE PISTAS Y VEREDAS DEL JR. CATALINA HUANCA 3 RA CUADRA Y EL PSJE. JOSE MARIA ARGUEDAS DEL ANEXO DE SAÑOS CHICO, DISTRITO DE EL TAMBO, PROVINCIA DE HUANCAYO - JUNIN.	684,660.92	TRANSPORTE	VIABLE	EL TAMBO
97	226989	MEJORAMIENTO DE PISTAS, VEREDAS Y MURO DE CONTENCIÓN DE LA CALLE PUEBLO UNIDO, GARCILASO DE VEGA, PASAJE PEDRO GUTARRA, DISTRITO DE CHILCA - HUANCAYO - JUNIN	665,603.00	TRANSPORTE	EN FORMULACION	CHILCA
98	116390	CONSTRUCCION DE PISTAS Y VEREDAS DE LAS CALLES 28 DE JULIO, GRAU, SAN ROQUE Y AMAZONAS HASTA EL COMPLEJO TURISTICO HUALHUASTUNA - DISTRITO DE HUALHUAS - HUANCAYO - JUNIN	664,771.00	TRANSPORTE	EXPEDIENTE	HUALHUAS
99	83831	MEJORAMIENTO PISTAS Y VEREDAS DE PROLONGACIÓN PIURA ANTIGUA TRAMO: AV. JOSE OLAYA - AV. CIRCUNVALACION, HUANCAYO, PROVINCIA DE HUANCAYO - JUNIN	658,245.70	TRANSPORTE	VIABLE	HUANCAYO
100	240526	MEJORAMIENTO VIAL DEL JR. SAN PABLO, SAN JUAN PASAJE 1, PASAJE 2, DISTRITO DE HUANCAYO , PROVINCIA DE HUANCAYO - JUNIN	627,374.05	TRANSPORTE	VIABLE	HUANCAYO
101	203908	MEJORAMIENTO DE PISTAS Y VEREDAS DE JR. SANTA BEATRIZ TRAMO AV. SAN CARLOS - JR. SAN ROQUE DEL SECTOR CA-1 BARRIO CHORRILLOS, DISTRITO DE HUANCAYO, PROVINCIA DE HUANCAYO - JUNIN	627,309.09	TRANSPORTE	VIABLE	HUANCAYO
102	59088	MEJORAMIENTO DE PISTAS Y VEREDAS DEL JR. CAJAMARCA CDRAS 9,10 Y 11, YANAMA, HUANCAYO, PROVINCIA DE HUANCAYO - JUNIN**	619,015.39	TRANSPORTE	VIABLE	HUANCAYO
103	168896	CONSTRUCCION DE ALCANTARILLA DE PASO SOBRE EL RIO ANCALA EN EL JR. ANCASH - AZAPAMPA , DISTRITO DE CHILCA - HUANCAYO - JUNIN	585,609.00	TRANSPORTE	VIABLE	CHILCA
104	209887	MEJORAMIENTO DE PISTAS Y VEREDAS DEL JR. MANUEL SCORZA TRAMO AV. LEONCIO PRADO - AV. TEODORO PEÑALOZA, DISTRITO DE CHILCA - HUANCAYO - JUNIN	582,671.00	TRANSPORTE	VIABLE	CHILCA
105	208931	MEJORAMIENTO VIAL DEL JR. LA FLORIDA, TRAMO AV. CENTENARIO - AV. GIRÁLDEZ, DISTRITO DE HUANCAYO, PROVINCIA DE HUANCAYO - JUNIN	558,446.03	TRANSPORTE	VIABLE	HUANCAYO
106	99702	MEJORAMIENTO DE PISTAS Y VEREDAS DEL JR. 9 DE OCTUBRE RIO CHILCA - AV. LEONCIO PRADO SUBSECTOR 13, DISTRITO DE CHILCA - HUANCAYO - JUNIN	537,533.00	TRANSPORTE	VIABLE	CHILCA
107	200826	MEJORAMIENTO VIAL DEL JR. AMAZONAS TRAMO: JR. ANTONIO DE ZELA - JR. 14 DE JULIO, DISTRITO DE CHILCA - HUANCAYO - JUNIN	530,203.00	TRANSPORTE	VIABLE	CHILCA
108	210110	MEJORAMIENTO VIAL DEL JR. LAS ROSAS TRAMO: AV. LOS INCAS - AV. TUPAC AMARU Y PSJES. LOS PINOS, LAS CASCADAS, DISTRITO DE CHILCA - HUANCAYO - JUNIN	528,567.00	TRANSPORTE	EN FORMULACION	CHILCA
109	91474	MEJORAMIENTO VIAL DEL JR. FCO. TOLEDO CUADRA 1 PJES. HIPOLITO UNANUE, CESAR VALLEJO, SANTA ROSA, PEDRO CASTELLANOS Y PJE. SANTOS HUAMANI , DISTRITO DE CHILCA - HUANCAYO - JUNIN	501,848.00	TRANSPORTE	VIABLE	CHILCA

N°	Código SNIP	Nombre del Proyecto de Inversión Pública	Inversión Estimada (Mill. S/.)	Sector	Situación del PIP	Distrito
110	173646	MEJORAMIENTO DE PISTAS Y VEREDAS DEL PROL. JOSE OLAYA TRAMO: AV. SAN AGUSTIN JR. LOS FRESNOS, HUANCAYO, PROVINCIA DE HUANCAYO - JUNIN	489,926.41	TRANSPORTE	VIABLE	HUANCAYO
111	149570	MEJORAMIENTO VIAL DE LA AV. ARTERIAL TRAMO AV. HUANCAVELICA - AV. GRAL. CORDOVA Y PSJE. JOSE GALVEZ ., DISTRITO DE CHILCA - HUANCAYO - JUNIN	451,365.00	TRANSPORTE	VIABLE	CHILCA
112	149604	MEJORAMIENTO VIAL DE LOS PSJES. ELEAZAR, RUMICHACA, SAN JORGE Y MENDOZA ., DISTRITO DE CHILCA - HUANCAYO - JUNIN	445,038.00	TRANSPORTE	VIABLE	CHILCA
113	206788	MEJORAMIENTO DE PISTAS Y VEREDAS DEL JR. PICHCUS TRAMO: AV CENTENARIO - JR. JOSE GALVEZ, DISTRITO DE HUANCAYO, PROVINCIA DE HUANCAYO - JUNIN	408,561.94	TRANSPORTE	VIABLE	HUANCAYO
114	164667	MEJORAMIENTO VIAL DEL JR. NICOLAS DE PIEROLA TRAMO JR. JOSE PARDO-PSJE. PORRAS, PSJE. MENDOZA TRAMO JR. N. DE PIEROLA-AV. ARTERIAL, PSJE. SANTA CRUZ TRAMO JR. N. DE PIEROLA-AV. ARTERIAL Y PSJE. DIAMANTE ., DISTRITO DE CHILCA - HUANCAYO - JUNIN	400,229.00	TRANSPORTE	VIABLE	CHILCA
115	49854	MEJORAMIENTO VIAL JR. MARISCAL CACERES, JR AREQUIPA - JR JUNIN Y JIRONES JUNIN Y MOQUEGUA, JR LA VICTORIA - JR. BOLOGNESI, DISTRITO DE EL TAMBO - HUANCAYO - JUNIN	397,806.43	TRANSPORTE	VIABLE	EL TAMBO
116	86149	CONSTRUCCION DE PISTAS Y VEREDAS JR. SAN MARTIN CUADRAS 6 Y 7 - HUANCAYO, PROVINCIA DE HUANCAYO - JUNIN	387,850.46	TRANSPORTE	VIABLE	HUANCAYO
117	190356	MEJORAMIENTO VIAL DEL PASAJE CHIMU TRAMO JR. RIVA AGUERO - JR. NICOLAS DE PIEROLA, DISTRITO DE CHILCA - HUANCAYO - JUNIN	371,021.00	TRANSPORTE	VIABLE	CHILCA
118	175181	MEJORAMIENTO VIAL DEL JR. GARCILAZO DE LA VEGA TRAMO AV. MARISCAL CASTILLA - JR. DOS DE MAYO Y PASAJES ELIAS AGUIRRE , DIEGO FERRER, DISTRITO DE CHILCA - HUANCAYO - JUNIN	369,750.00	TRANSPORTE	VIABLE	CHILCA
119	88881	CONSTRUCCION DE PISTAS Y VEREDAS DEL JR. BOLOGNESI TRAMO RIO CHILCA-AV. LEONCIO PRADO DEL, DISTRITO DE CHILCA - HUANCAYO - JUNIN	339,934.00	TRANSPORTE	VIABLE	CHILCA
120	190220	CREACION DE PUENTE CARROZABLE EN EL BARRIO HUALASHUATA NUEVA GENERACION, DISTRITO DE CHILCA - HUANCAYO - JUNIN	337,957.00	TRANSPORTE	VIABLE	CHILCA
121	220882	MEJORAMIENTO DE PISTAS Y VEREDAS DEL PASAJE PARRA DEL RIEGO TRAMO: AV. FERROCARRIL JR. ATAHUALPA UBICADO EN EL SECTOR CC, EN EL DISTRITO DE HUANCAYO, PROVINCIA DE HUANCAYO - JUNIN	323,262.62	TRANSPORTE	VIABLE	HUANCAYO
122	124074	MEJORAMIENTO DE PISTAS Y VEREDAS EN EL CENTRO POBLADO SAN JOSE LA ESTRELLA UMUTO, DISTRITO DE EL TAMBO - HUANCAYO - JUNIN	309,489.00	TRANSPORTE	VIABLE	EL TAMBO
123	54367	MEJORAMIENTO VIAL DEL JR. AGUIRRE MORALES Y CALLES ADYACENTES, JR. ASWALDO BARRETO, JR. HUAYNA CAPAC, JR. LOS LIRIOS Y PJE 17 DE SETIEMBRE, AA.HH. JUAN PARRA DEL RIEGO, DISTRITO DE EL TAMBO - HUANCAYO - JUNIN	300,000.00	TRANSPORTE	VIABLE	EL TAMBO
124	177035	MEJORAMIENTO VIAL JR. MIGUEL DE CERVANTES TRAMO JR. ATALAYA PJSE. ESPINOZA, DISTRITO DE EL TAMBO - HUANCAYO - JUNIN	300,000.00	TRANSPORTE	VIABLE	EL TAMBO
125	180446	MEJORAMIENTO VIAL CIRCUITO HUAYTAPALLANA TRAMO CATALINA WANKA-AV. PROGRESO-AV. 12 DE OCTUBRE, CULLPA ALTA, CULLPA BAJA , AZA INCHO, DISTRITO DE EL TAMBO - HUANCAYO - JUNIN (MEJ. VIAL DE LA AV. 12 DE OCTUBRE, ANEXO DE CULLPA ALTA)	300,000.00	TRANSPORTE	VIABLE	EL TAMBO

N°	Código SNIP	Nombre del Proyecto de Inversión Pública	Inversión Estimada (Mill. S/.)	Sector	Situación del PIP	Distrito
126	143179	MEJORAMIENTO VIAL JR. GRAU TRAMO AV. HUANCAYO - AV. COMAS DEL ANEXO DE COCHAS CHICO, DISTRITO DE EL TAMBO - HUANCAYO - JUNIN (MEJ. VIAL JR. GRAU, ANEXO DE COCHAS CHICO, I ETAPA)	300,000.00	TRANSPORTE	VIABLE	EL TAMBO
127	126340	MEJORAMIENTO VIAL DE LOS PJES. LOS CLAVELES, LOS GLADIOLOS, LOS GERANIOS Y VICTOR MENDOZA DEL DISTRITO DE CHILCA - HUANCAYO - JUNIN	296,851.00	TRANSPORTE	VIABLE	CHILCA
128	151060	MEJORAMIENTO VIAL DE LOS PASAJES TUMI, PEREZ Y CARRION DEL , DISTRITO DE CHILCA - HUANCAYO - JUNIN	295,605.00	TRANSPORTE	VIABLE	CHILCA
129	165569	CONSTRUCCION DE ALCANTARILLA DE PASO VEHICULAR SOBRE EL RIO ANCALA EN EL PSJE. ANCALA DEL BARRIO NUEVA ESPERANZA , DISTRITO DE CHILCA - HUANCAYO - JUNIN	287,209.00	TRANSPORTE	VIABLE	CHILCA
130	73204	MEJORAMIENTO VIAL DE JR. ALEXANDER FLEMING, JR. JORGE L. BORGES, JR. GUILLERMO ALMENARA Y JR. HAROLD COX , DISTRITO DE EL TAMBO - HUANCAYO - JUNIN	261,758.00	TRANSPORTE	VIABLE	EL TAMBO
131	210109	MEJORAMIENTO DE PISTAS Y VEREDAS DEL JR. SANTA ROSA TRAMO: AV. LEONCIO PRADO - RIO CHILCA, DISTRITO DE CHILCA - HUANCAYO - JUNIN	256,001.00	TRANSPORTE	VIABLE	CHILCA
132	70090	MEJORAMIENTO VIAL DE LA AV. MIGUEL GRAU, TRAMO AV. MARISCAL CASTILLA - INIA, DISTRITO DE EL TAMBO - HUANCAYO - JUNIN	250,000.00	TRANSPORTE	VIABLE	EL TAMBO
133	85869	MEJORAMIENTO VIAL DE LOS JRS. LOS LIRIOS, ORQUIDEAS, GLADIOLOS, 2 DE AGOSTO, JOSE SANTOS CHOCANO, GARDENIAS, M. PRADA, MALVAS, AMARILIS JAZMINES, LAS CAMELIAS, LOS HERALDOS Y PASIONARIAS, DISTRITO DE EL TAMBO - HUANCAYO - JUNIN	250,000.00	TRANSPORTE	VIABLE	EL TAMBO
134	54676	MEJORAMIENTO VIAL DEL JR. RICARDO PALMA, TRAMO AV. FERROCARRIL-JR GRAU, AV. TAHUANTINSUYO TRAMO AV. FF.CC.-PSJE. UMUTO, JR. GRAU TRAMO MANUEL FUENTES-AV. MARIATEGUI, PJE. HUSARES Y PJE. UMUTO, DISTRITO DE EL TAMBO - HUANCAYO - JUNIN (MEJ. VIAL JR. GRAU, TRAMO AV. MARIATEGUI-JR. MANUEL FUENTES)	250,000.00	TRANSPORTE	VIABLE	EL TAMBO
135	192889	MEJORAMIENTO VIAL DEL JR. ROSARIO TRAMO CALLE CANARIOS AV FERROCARRIL, DISTRITO DE EL TAMBO - HUANCAYO - JUNIN	250,000.00	TRANSPORTE	VIABLE	EL TAMBO
136	51307	MEJORAMIENTO VIAL DEL JR. RICARDO PALMA, TRAMO AV. HUANCEVELICA - PJE. LAS BAHIAS - JR. PEDRO GALVEZ, DISTRITO DE EL TAMBO - HUANCAYO - JUNIN	247,432.00	TRANSPORTE	VIABLE	EL TAMBO
137	216567	MEJORAMIENTO DE PISTAS Y VEREDAS DEL JR. GENERAL GAMARRA (TRAMO: JR. MANUEL SCORZA - AV. LA ESPERANZA), DISTRITO DE CHILCA - HUANCAYO - JUNIN	242,909.00	TRANSPORTE	EN FORMULACION	CHILCA
138	213964	MEJORAMIENTO DE PISTAS Y VEREDAS DEL PSJE. SANTA INES Y PSJE. RAMOS - URBANIZACION DIONISIO REMAR, DISTRITO DE EL TAMBO, PROVINCIA DE HUANCAYO - JUNIN	237,501.46	TRANSPORTE	VIABLE	EL TAMBO
139	179827	MEJORAMIENTO VIAL DEL JR. ESPERANZA TRAMO JR. INDEPENDENCIA - PONTON Y PASAJE AURORA TRAMO JR. ESPERANZA - PSJE. LLERENA, DISTRITO DE CHILCA - HUANCAYO - JUNIN	216,199.00	TRANSPORTE	VIABLE	CHILCA
140	177986	MEJORAMIENTO VIAL JR. AMAZONAS TRAMO AV. PROCERES - JR. ANTONIO DE ZELA, DISTRITO DE CHILCA - HUANCAYO - JUNIN	185,680.00	TRANSPORTE	VIABLE	CHILCA
141	122999	MEJORAMIENTO VIAL DEL JR. JOSE OLAYA TRAMO JR. LA UNION - JR. PUEBLO UNIDO, BARRIO ANCALA-AZAPAMPA DEL, DISTRITO DE CHILCA - HUANCAYO - JUNIN	181,075.00	TRANSPORTE	VIABLE	CHILCA



N°	Código SNIP	Nombre del Proyecto de Inversión Pública	Inversión Estimada (Mill. S/.)	Sector	Situación del PIP	Distrito
142	102308	CONSTRUCCION DE PISTAS Y VEREDAS DEL PJE. ESMERALDA CUADRAS 1 Y 2 TRAMO AV. 9 DE DICIEMBRE - FIN DEL PJE. ESMERALDA, DISTRITO DE CHILCA - HUANCAYO - JUNIN	163,824.00	TRANSPORTE	VIABLE	CHILCA
143	111044	CONSTRUCCION DE PISTAS Y VEREDAS DEL JR. ANCASH, TRAMO AV. MARISCAL CASTILLA - JR. RICARDO PALMA, DISTRITO DE CHILCA - HUANCAYO - JUNIN	161,899.00	TRANSPORTE	VIABLE	CHILCA
144	225902	MEJORAMIENTO DE PISTAS, VEREDAS Y TRATAMIENTO PAISAJISTICO, PASAJE ANCALA, DISTRITO DE CHILCA - HUANCAYO - JUNIN	157,368.00	TRANSPORTE	EN FORMULACION	CHILCA
145	200835	MEJORAMIENTO VIAL PASAJE SANTA ROSA TRAMO JR. MARISCAL CASTILLA - JR. MARISCAL GAMARRA Y PSJE SAN MARTIN TRAMO PSJ SANTA ROSA - FIN DEL PASAJE, DISTRITO DE CHILCA - HUANCAYO - JUNIN	155,784.00	TRANSPORTE	VIABLE	CHILCA
146	116600	MEJORAMIENTO DE PISTAS Y VEREDAS DE PASAJE GUIDO TRAMO PROLONGACION ICA - PLAZA VEA Y PASAJE VALLADOLID, HUANCAYO, PROVINCIA HUANCAYO - JUNIN	152,770.76	TRANSPORTE	VIABLE	HUANCAYO
147	93166	CONSTRUCCION DE VEREDAS ADOQUINADAS PSJE. COTO COTO, GUINDO, PINO, LAS LOMAS DEL , DISTRITO DE CHILCA - HUANCAYO - JUNIN	148,397.00	TRANSPORTE	VIABLE	CHILCA
148	54674	MEJORAMIENTO VIAL DEL JR. CRISANTEMOS, PASIONARIAS, LAS PETUNIAS Y ALHELI, DISTRITO DE EL TAMBO - HUANCAYO - JUNIN	147,873.00	TRANSPORTE	VIABLE	EL TAMBO
149	54689	MEJORAMIENTO VIAL DEL JR. MOQUEGUA, TRAMO JR. PARRA DEL RIEGO-JR ANTONIO LOBATO, DISTRITO DE EL TAMBO - HUANCAYO - JUNIN	146,935.00	TRANSPORTE	VIABLE	EL TAMBO
150	147999	MEJORAMIENTO VIAL DEL PSJE. SEBASTIAN LORENTE Y PSJE. MARISCAL CACERES DEL AA.HH. MARISCAL CACERES, DISTRITO DE EL TAMBO - HUANCAYO - JUNIN	117,285.00	TRANSPORTE	VIABLE	EL TAMBO
151	239505	MEJORAMIENTO DEL PASAJE SAN IGNACIO, SUB SECTOR CA1 - 21, DISTRITO DE HUANCAYO, PROVINCIA DE HUANCAYO - JUNIN	114,604.14	TRANSPORTE	VIABLE	HUANCAYO
152	113903	REHABILITACION DE LAS PRINCIPALES VIAS DE INCHO,AZA,LAESPERANZA,SAÑOS CHAUPI, COCHAS GRANADE ,COCHAS CHICO ,HUALAHOYO ,HUAYTAPALLANA,ANCALAYO ,PROGRESO ,LAMBLASPATA , MARIATEGUI , DISTRITO DE EL TAMBO - HUANCAYO - JUNIN	100,000.00	TRANSPORTE	VIABLE	EL TAMBO
153	190057	MEJORAMIENTO VIAL DEL PASAJE PEDRO PERALTA TRAMO AV. JACINTO IBARRA - PASAJE ANTONIO DE ZELA, DISTRITO DE CHILCA - HUANCAYO - JUNIN	94,811.00	TRANSPORTE	VIABLE	CHILCA
154	196515	MEJORAMIENTO VIAL DEL PASAJE ANDAMAYO TRAMO JR. AUGUSTO B. LEGUIA - PSJE. UNION DE CHILCA - HUANCAYO - JUNIN, DISTRITO DE CHILCA - HUANCAYO - JUNIN	94,534.00	TRANSPORTE	VIABLE	CHILCA
155	112546	MEJORAMIENTO DE PISTAS Y VEREDAS DEL PASAJE. SERPA, SECTOR ANCALA, DISTRITO DE CHILCA - HUANCAYO - JUNIN	90,720.00	TRANSPORTE	VIABLE	CHILCA
156	68452	MEJORAMIENTO VIAL DE LOS PASAJES LAS NUBES Y LOS VIENTOS, DISTRITO DE EL TAMBO - HUANCAYO - JUNIN	86,531.00	TRANSPORTE	VIABLE	EL TAMBO
157	115249	MEJORAMIENTO VIAL DEL PSJE. SAN ANDRES TRAMO AV. HUANCVELICA - AV. GENERAL CORDOVA DEL DISTRITO DE CHILCA - HUANCAYO - JUNIN	85,172.00	TRANSPORTE	VIABLE	CHILCA
158	239117	CONSTRUCCION DE UN PONTÓN CARROZABLE EN EL JIRON TUPAC AMARU ENTRE LOS BARRIOS PICHANA Y HUALASHUATA NUEVA GENERACION, DISTRITO DE CHILCA - HUANCAYO - JUNIN	81,887.16	TRANSPORTE	EN FORMULACION	CHILCA

N°	Código SNIP	Nombre del Proyecto de Inversión Pública	Inversión Estimada (Mill. S/.)	Sector	Situación del PIP	Distrito
159	175714	MEJORAMIENTO VIAL DEL PASAJE NUNEZ TRAMO JR. RICARDO PALMA - FIN DEL PASAJE, DISTRITO DE CHILCA - HUANCAYO - JUNIN	73,434.00	TRANSPORTE	VIABLE	CHILCA
160	164124	CONSTRUCCION DE PONTON SOBRE EL CANAL CIMIRM EN EL BARRIO VILLA RETAMA, DISTRITO DE CHILCA - HUANCAYO - JUNIN	72,882.00	TRANSPORTE	VIABLE	CHILCA
161	238003	MEJORAMIENTO VIAL DEL PASAJE CENTRO TRAMO: AV. MARISCAL CASTILLA – FIN DEL PASAJE CENTRO, DISTRITO DE CHILCA - HUANCAYO - JUNIN	67,832.94	TRANSPORTE	EN FORMULACION	CHILCA
162	164677	MEJORAMIENTO VIAL DEL PSJE. ALFA TRAMO AV. FERROCARRIL - FIN DEL PASAJE ., DISTRITO DE CHILCA - HUANCAYO - JUNIN	57,379.00	TRANSPORTE	VIABLE	CHILCA
163	221417	MEJORAMIENTO DEL ACCESO PEATONAL DEL PASAJE BUENDIA TRAMO JIRON AUQUIMARCA-FIN DEL PASAJE BUENDIA, DISTRITO DE CHILCA - HUANCAYO - JUNIN	48,701.00	TRANSPORTE	VIABLE	CHILCA
164	161512	MEJORAMIENTO DE PISTAS Y VEREDAS DE LAS VÍAS INTERNAS DEL ANEXO DE SAÑOS CHICO DISTRITO DEL TAMBO, PROVINCIA DE HUANCAYO - JUNIN	5,394,448.00	TRANSPORTE	VIABLE	EL TAMBO
165	236956	MEJORAMIENTO VIAL DE LA CALLE REAL TRAMO: JR. SANTIAGO NORERO - PUENTE CENTENARIO, DISTRITO DE EL TAMBO - HUANCAYO - JUNIN	5,325,921.00	TRANSPORTE	VIABLE	EL TAMBO
<b>PROYECTOS EN IDEA PLANTEADOS POR LOS DISTRITOS</b>						
1	S/C	ASFALTADO DE LAS CALLES DEL DISTRITO DE PUCARA.	30,000,000.00	TRANSPORTE	IDEA	PUCARA
2	S/C	MEJORAMIENTO VIAL DE CALLES DEL AA. HH JUSTICIA PAZ Y VIDA	16,000,000.00	TRANSPORTE	IDEA	EL TAMBO
3	S/C	MEJORAMIENTO VIAL DE CALLES DE LA COOPERATIVA 1º DE MAYO (DOLOMITA Y CALLES SUCURSALES).	11,000,000.00	TRANSPORTE	IDEA	EL TAMBO
4	S/C	MEJORAMIENTO VIAL DEL JR. MOQUEGUA DESDE EL JR. BOLOGNESI HASTA LA AV. LA MARINA	7,200,000.00	TRANSPORTE	IDEA	EL TAMBO
5	S/C	MEJORAMIENTO VIAL DEL JR. LIBERTAD DESDE EL JR. BOLOGNESI HASTA LA AV. LA MARINA	7,200,000.00	TRANSPORTE	IDEA	EL TAMBO
6	S/C	MEJORAMIENTO VIAL DEL JR. JUNÍN DESDE EL JR. BOLOGNESI HASTA LA AV. LA MARINA	7,200,000.00	TRANSPORTE	IDEA	EL TAMBO
7	S/C	MEJORAMIENTO VIAL DE LAS CALLES DEL ANEXO DE SAÑOS CHICO (ROSA CRISÓSTOMO , FAUSTINO ORE, NEMESIO RAEZ, 9 DE OCTUBRE Y CALLES ADYACENTES).	6,000,000.00	TRANSPORTE	IDEA	EL TAMBO
8	S/C	MEJORAMIENTO VIAL DE CALLES DEL AA.HH. LA VICTORIA (JR. UCAYALI, JR.JUNÍN, PARALELAS Y ADYACENTES).	5,150,000.00	TRANSPORTE	IDEA	EL TAMBO
9	S/C	AMPLIACIÓN DE LA CARRETERA UMUTO A HUALAHOYO 5KM.(AV. ALTERNA Y/O EVITAMIENTO)	4,000,000.00	TRANSPORTE	IDEA	EL TAMBO
10	S/C	MEJORAMIENTO VIAL AV. CIRCUNVALACIÓN	3,840,000.00	TRANSPORTE	IDEA	EL TAMBO
11	S/C	CONTINUACIÓN DE LA CONSTRUCCIÓN DEL ANILLO VIAL DE LA AV. FERROCARRIL ,TRAMO QUEBRADA HONDA – AV. EVITAMIENTO	3,600,000.00	TRANSPORTE	IDEA	EL TAMBO
12	S/C	MEJORAMIENTO VIAL DE LAS CALLES DEL AA. HH. SAN PEDRO Y AA.HH. SAN MARTÍN	3,600,000.00	TRANSPORTE	IDEA	EL TAMBO
13	S/C	APERTURA DE CARRETERAS ALTERNAS A LA CARRETERA CENTRAL, DESDE LA LEGUA HASTA HUALAHOYO 4 KM.(AV. 9 DE OCTUBRE)	3,200,000.00	TRANSPORTE	IDEA	EL TAMBO
14	S/C	MEJORAMIENTO VIAL JR. NEMESIO RÁEZ PARALELA A LA AV. MARISCAL CASTILLA	2,400,000.00	TRANSPORTE	IDEA	EL TAMBO
15	S/C	AMPLIACIÓN DE LA CARRETERA DE PROLONGACIÓN DE LA AV. JORGE CHÁVEZ DE SAÑOS GRANDE AL ESTADIO DE HUALAHOYO, 3KM	2,400,000.00	TRANSPORTE	IDEA	EL TAMBO

N°	Código SNIP	Nombre del Proyecto de Inversión Pública	Inversión Estimada (Mill. S/. )	Sector	Situación del PIP	Distrito
16	S/C	MEJORAMIENTO VIAL DE PISTAS Y VEREDAS ANEXO LA ESPERANZA, ASOCIACIÓN DE VIVIENDA CAHUIDE (AV. LA ESPERANZA, CESAR VALLEJO Y ADYACENTES).	2,280,000.00	TRANSPORTE	IDEA	EL TAMBO
17	S/C	JR. ATALAYA EN EL SECTOR SAN JOSÉ Y ASOCIACIÓN DE VIVIENDA MIRIAM DE SALA (JR. ATALAYA, PARALELAS Y ADYACENTES).	2,250,000.00	TRANSPORTE	IDEA	EL TAMBO
18	S/C	MEJORAMIENTO DE VÍAS JR. JORGE CHÁVEZ- SAÑOS GRANDE	2,240,000.00	TRANSPORTE	IDEA	EL TAMBO
19	S/C	"MEJORAMIENTO VIAL DE LA AV. LOS HEROES TRAMO: OVALO DE AZAPAMPA – CAPILLA DE AYHUAN, DISTRITO DE CHILCA – HUANCAYO – JUNIN"	2,000,000.00	TRANSPORTE	EN IDEA	CHILCA
20	S/C	MEJORAMIENTO VIAL DE LAS AVENIDAS, CALLES, JIRONES, PASAJES, ETC. A NIVEL DISTRITAL.	2,000,000.00	TRANSPORTE	IDEA	EL TAMBO
21	S/C	MEJORAMIENTO VIAL JR. ABELARDO QUINONES Y CALLES ADYACENTES.	1,600,000.00	TRANSPORTE	IDEA	EL TAMBO
22	S/C	MEJORAMIENTO VIAL DE CALLES DE LAS CALLES DE LA COOPERATIVA DE VIVIENDA MAGISTERIAL SIGLO XX	1,600,000.00	TRANSPORTE	IDEA	EL TAMBO
23	S/C	MEJORAMIENTO VIAL DE LA ASOCIACIÓN DE PROPIETARIOS DE LAS CALLES DEL SECTOR LOS ANDES (JR. LOS NEVADOS, AV. LOS ANDES Y CALLES ADYACENTES	1,450,000.00	TRANSPORTE	IDEA	EL TAMBO
24	S/C	PAVIMENTACIÓN INTEGRAL DE LA JUNTA DE COMPRADORES CHACRA VIEJA URB. SAN ISIDRO	1,440,000.00	TRANSPORTE	IDEA	EL TAMBO
25	S/C	MEJORAMIENTO VIAL DE CALLES EN LA ASOCIACIÓN DE PROPIETARIOS DE VIVIENDA COVICENTRO (CRISANTEMOS, PASIONARIA, PETUNIAS Y ALHELÍ, Y ADYACENTES).	1,200,000.00	TRANSPORTE	IDEA	EL TAMBO
26	S/C	MEJORAMIENTO VIAL DE LA AV. CIRCUITO HUAYTAPALLANA SAÑOS CHAUPÍ	1,200,000.00	TRANSPORTE	IDEA	EL TAMBO
27	S/C	MEJORAMIENTO VIAL DEL JR. LOS ROSALES Y AV. MELCHOR GONZALES Y ADYACENTES	960,000.00	TRANSPORTE	IDEA	EL TAMBO
28	S/C	MEJORAMIENTO VIAL DE LAS CALLES DE LA ASOCIACIÓN DE VIVIENDA REMAR	960,000.00	TRANSPORTE	IDEA	EL TAMBO
29	S/C	ALINEAMIENTO DE PROLONGACIÓN ANTONIO LOBATO CUADRA 4	860,000.00	TRANSPORTE	IDEA	EL TAMBO
30	S/C	CONSTRUCCIÓN VÍA EXPRESA TRAMO AV. JOSÉ CARLOS MARIÁTEGUI HASTA EL CAMINITO DE HUANCAYO	800,000.00	TRANSPORTE	IDEA	EL TAMBO
31	S/C	MEJORAMIENTO VIAL DE LAS CALLES DE LA ASOCIACIÓN PRO VIVIENDA CAHUIDE	785,000.00	TRANSPORTE	IDEA	EL TAMBO
32	S/C	CREACION DE ESCALINATAS EN LOS PUES VIRGEN DEL CARMEN, ALATA, SAN FRANCISCO (TRAMO: TUPAC AMARU – DONATO FUENTES), PUES LOS JARDINES Y SAN CRISTÓBAL (TRAMO: TUPAC AMARU – PROLONG LOS PROCERES) Y PJE. SAN SILVESTRE TRAMO ÁLAMOS – CALLE HUALASHUATA, DISTRITO DE CHILCA - HUANCAYO – JUNIN"	750,000.00	TRANSPORTE	IDEA	CHILCA
33	S/C	MEJORAMIENTO VIAL DEL JR. LOS MANZANOS DESDE LA AV. AREQUIPA HASTA LA URBANIZACIÓN SANTA ROSA	720,000.00	TRANSPORTE	IDEA	EL TAMBO
34	S/C	MEJORAMIENTO VIAL DE LAS PISTAS Y VEREDAS DE LAS CALLES DEL BARRIO LA LEGUA.	700,000.00	TRANSPORTE	IDEA	EL TAMBO
35	S/C	MEJORAMIENTO VIAL DEL JR GABRIELA MISTRAL TRAMO AV. MELCHOR GONZÁLEZ MEJORAMIENTO VIAL DE LA AV. LOS ANDES ASOCIACIÓN DE PROPIETARIOS LOS ANDES HUAYTAPALLANA- EVITAMIENTO (JR. TACNA- JR. PAISAJES)	640,000.00	TRANSPORTE	IDEA	EL TAMBO
36	S/C	MEJORAMIENTO VIAL DE LOS JR. LOS GUINDALES, LAS RETAMAS, LOS ROSALES Y LOS GERANIOS	640,000.00	TRANSPORTE	IDEA	EL TAMBO
37	S/C	MEJORAMIENTO VIAL DEL JR. GUILLERMO ALMENARA DE LA URBANIZACIÓN MELCHOR GONZALES	640,000.00	TRANSPORTE	IDEA	EL TAMBO

N°	Código SNIP	Nombre del Proyecto de Inversión Pública	Inversión Estimada (Mill. S/.)	Sector	Situación del PIP	Distrito
38	S/C	MEJORAMIENTO VIAL DE CALLES DE LA ASOCIACIÓN DE VIVIENDA INGENIERÍA	640,000.00	TRANSPORTE	IDEA	EL TAMBO
39	S/C	MEJORAMIENTO VIAL DEL JR HUALLAGA TRAMO RIO CHILCA – LEONCIO PRADO, DISTRITO DE CHILCA, HUANCAYO JUNIN	600,000.00	TRANSPORTE	EN IDEA	CHILCA
40	S/C	MEJORAMIENTO VIAL DE LAS PROLONGACIÓN AREQUIPA TRAMO- AV.. EVITAMIENTO – AV. FLOR DE MAYO, AV.LA CANTUTA	560,000.00	TRANSPORTE	IDEA	EL TAMBO
41	S/C	APERTURA DE VÍAS DEL TERMINAL TERRESTRE HACIA EL DISTRITO DE PILCOMAYO	500,000.00	TRANSPORTE	IDEA	EL TAMBO
42	S/C	AMPLIACIÓN DE LA AV. UNIÓN A 18 METROS LINEALES DE ANCHO, COMO VÍA PRINCIPAL (HUALAHOYO)	480,000.00	TRANSPORTE	IDEA	EL TAMBO
43	S/C	MEJORAMIENTO VIAL DEL JR GABRIELA MISTRAL TRAMO AV. MELCHOR GONZÁLEZ	480,000.00	TRANSPORTE	IDEA	EL TAMBO
44	S/C	MEJORAMIENTO VIAL DEL JR. FAUSTINO QUISPE DESDE LA AV. MARISCAL CASTILLA HASTA EL JR. TACNA	480,000.00	TRANSPORTE	IDEA	EL TAMBO
45	S/C	MEJORAMIENTO VIAL DE LA AV. PROGRESO – UMUTO – AZA	400,000.00	TRANSPORTE	IDEA	EL TAMBO
46	S/C	MEJORAMIENTO VIAL DE LA AV. FERROCARRIL , POR ROSA CRISÓSTOMO HASTA MARISCAL CASTILLA	400,000.00	TRANSPORTE	IDEA	EL TAMBO
47	S/C	MEJORAMIENTO VIAL DEL JR. FAUSTINO ORE ENTRE AV. FERROCARRIL Y AV. MARISCAL CASTILLA	400,000.00	TRANSPORTE	IDEA	EL TAMBO
48	S/C	MEJORAMIENTO VIAL DE CALLE SIMONA MONTE ENTRE AV. FERROCARRIL Y AV. MARISCAL CASTILLA	400,000.00	TRANSPORTE	IDEA	EL TAMBO
49	S/C	MEJORAMIENTO VIAL DE LA AV. LA CANTUTA TRAMO AV. MARISCAL CASTILLA AV. HUANCATELICA	400,000.00	TRANSPORTE	IDEA	EL TAMBO
50	S/C	MEJORAMIENTO VIAL DEL JR. TACNA DE LA 6TA. CUADRA HASTA LA CUADRA 10MA	400,000.00	TRANSPORTE	IDEA	EL TAMBO
51	S/C	MEJORAMIENTO VIAL DE LAS CALLES DE LA ASOCIACIÓN DE VIVIENDA TUCUMACHAY	400,000.00	TRANSPORTE	IDEA	EL TAMBO
52	S/C	MEJORAMIENTO VIAL CALLE ROSARIO ALTURA INGRESO PRINCIPAL DE LAS I. E.: FRANCISCO DE ZELA , E.E. Nº 30218 Y EL JARDÍN DE NIÑOS Nº 649 BATANYACU	320,000.00	TRANSPORTE	IDEA	EL TAMBO
53	S/C	MEJORAMIENTO VIAL DE LAS PROLONGACIÓN AREQUIPA TRAMO- AV..EVITAMIENTO – AV. FLOR DE MAYO	320,000.00	TRANSPORTE	IDEA	EL TAMBO
54	S/C	AMPLIACIÓN DEL CORREDOR VIAL FERROCARRIL-PUENTE UNIÓN (SAN AGUSTÍN DE CAJAS)	300,000.00	TRANSPORTE	IDEA	EL TAMBO
55	S/C	MEJORAMIENTO VIAL DEL PASAJE 8 DE NOVIEMBRE (2 CUADRAS ANTES DE LA UNIVERSIDAD)	250,000.00	TRANSPORTE	IDEA	EL TAMBO
56	S/C	MEJORAMIENTO VIAL O DEL JR. PANAMÁ CUADRA 13, 14 Y 15 (MARIÁTEGUI Y CIRCUITO LOS HÉROES)	240,000.00	TRANSPORTE	IDEA	EL TAMBO
57	S/C	MEJORAMIENTO VIAL DE CALLES DE LA ASOCIACIÓN DE VIVIENDA SEÑOR DE LOS MILAGROS	240,000.00	TRANSPORTE	IDEA	EL TAMBO
58	S/C	CONSTRUCCIÓN E INSTALACIÓN DE SEÑALIZACIÓN VIAL URBANA Y RURAL	150,000.00	TRANSPORTE	IDEA	EL TAMBO
59	S/C	MEJORAMIENTO VIAL JR. SANTE ELENA Y PASAJE MARISCAL CASTILLA DISTRITO DE CHILCA, HUANCAYO JUNIN	120,000.00	TRANSPORTE	IDEA	CHILCA
60	S/C	MEJORAMIENTO VIAL PROLONGACIÓN GRAU – UMUTO CUADRA 20	80,000.00	TRANSPORTE	IDEA	EL TAMBO
61	S/C	MEJORAMIENTO VIAL DEL JR. GABRIELA MISTRAL TRAMO AV. MELCHOR GONZÁLEZ	80,000.00	TRANSPORTE	IDEA	EL TAMBO
62	S/C	MEJORAMIENTO VIAL DEL PASAJE LUIS PASTEUR URBANIZACIÓN MELCHOR GONZALES	80,000.00	TRANSPORTE	IDEA	EL TAMBO

**PRIORIDAD:**

(\*) Altamente prioritario.

(\*\*) Prioritario.

(\*\*\*) Poco prioritario.

(\*\*\*\*) Con baja prioridad.

**EJE ESTRATEGICO V: DESARROLLO DISTRITAL SOSTENIBLE E INFRAESTRUCTURA.**

Objetivo Provincial: Desarrollo distrital territorial equilibrado e interrelacionado con infraestructura adecuada.

Objetivo específico 2: Actividad industrial diversificada y con alto valor agregado en los sectores agrario, pecuario, piscícola, artesanal, gastronómico y turístico, concordante con las ventajas comparativas y competitivas de cada espacio geográfico distrital.

Programa: Programa de ordenamiento Territorial para captar la inversión productiva manufacturera de la ciudad de Lima y los países desarrollados aprovechando los recursos naturales y la posición geográfica privilegiada de la provincia de Huancayo en el Perú y América Latina.\*\*

Entidad Responsable : Municipalidades de la provincia de Huancayo

Nivel de gobierno que participa en la ejecución del PP: Local

N°	Código SNIP	Nombre del Proyecto de Inversión Pública	Inversión Estimada (Mill. S/.)	Sector	Situación del PIP	Distrito
<b>TOTAL=</b>			320,000.00			
1	S/C+	IMPLEMENTACION DEL PLAN DE ORDENAMIENTO TERRITORIAL DEL LA PROVINCIA DE HUANCAYO	S/E	PLANIFICACION	IDEA*	28 DISTRITOS
2	S/C+	IMPLEMENTACION DEL PLAN DE DESARROLLO ECONOMICO LOCAL DE LOS DISTRITOS DE LA PROVINCIA DE HUANCAYO, REGION JUNIN	S/E	PLANIFICACION	IDEA*	28 DISTRITOS
3	S/C+	IMPLEMENTACION DEL PLAN DE DESARROLLO DE ASENTAMIENTOS HUMANOS DE LA PROVINCIA DE HUANCAYO, REGION JUNIN	S/E	PLANIFICACION	IDEA*	28 DISTRITOS
<b>PROYECTOS EN IDEA PLANTEADOS POR LOS DISTRITOS</b>						
4	S/C	PLANES ESPECIFICOS PERI-URBANOS (ANCALAYO, PACCHA, HUALAHOYO, COCHASGRANDE, COCHAS CHICO, SAÑOS CHICO, SAÑOS GRANDE, INAY SAÑOS CHAUPI, AZA, CULLPA ALTA, CULLPA BAJA, INCHO, UMUTO, BATANYACU, LA ESPERANZA YURPAYCANCHA)	200,000.00	PLANIFICACION	IDEA	EL TAMBO
5	S/C	PLAN DE DESARROLLO DE ASENTAMIENTOS HUMANOS (JUAN PARRA DEL RIEGO, JUSTICIA PAZ Y VIDA, LA CANTUTA, LA VICTORIA, MARISCAL CÁCERES, MILAGRO DE JESÚS, RAMIRO PRIALÉ, SAN PEDRO, PRIMAVERA).	60,000.00	PLANIFICACION	IDEA	EL TAMBO
6	S/C	REORDENAMIENTO DE NOMENCLATURA DE LAS CALLES DEL DISTRITO	60,000.00	PLANIFICACION	IDEA	EL TAMBO

**PRIORIDAD:**

(\*) Altamente prioritario.  
 (\*\*) Prioritario.  
 (\*\*\*) Poco prioritario.  
 (\*\*\*\*) Con baja prioridad.

**EJE ESTRATEGICO V: DESARROLLO DISTRITAL SOSTENIBLE E INFRAESTRUCTURA.**

Objetivo Provincial: Desarrollo distrital territorial equilibrado e interrelacionado con infraestructura adecuada.

Objetivo específico 3: Ocupación planificada del territorio.

Programa: Programa de implementación y actualización de Planes.

Entidad Responsable : Municipalidades de la provincia de Huancayo

Nivel de gobierno que participa en la ejecución del PP: Local

N°	Código SNIP	Nombre del Proyecto de Inversión Pública	Inversión Estimada (Mill. S/.)	Sector	Situación del PIP	Distrito
<b>TOTAL=</b>			283,445.00			
1	S/C+	IMPLEMENTACION Y ACTUALIZACION DE PLANES DE DESARROLLO URBANO O PLAN DIRECTOR Y PLAN DE DESARROLLO RURAL EN LOS DISTRITOS DE LA PROVINCIA DE HUANCAYO, REGION JUNIN	S/E	PLANIFICACION	IDEA*	28 DISTRITOS
2	S/C+	IMPLEMENTACION Y ACTUALIZACION DE PLANES DE DESARROLLO MUNICIPAL DISTRITAL CONCERTADO, EN LOS DISTRITOS DE LA PROVINCIA DE HUANCAYO, REGION JUNIN	S/E	PLANIFICACION	IDEA*	27 DISTRITOS

N°	Código SNIP	Nombre del Proyecto de Inversión Pública	Inversión Estimada (Mill. S/.)	Sector	Situación del PIP	Distrito
3	S/C+	IMPLEMENTACION DEL PLAN DE DESARROLLO DE LA ZONA METROPOLITANA DE LA PROVINCIA DE HUANCAYO, REGION JUNIN	S/E	PLANIFICACION	IDEA*	EL TAMBO, HUANCAYO, CHILCA, PILCOMAYO
<b>PROYECTOS EXISTENTES DEL BANCO DE PROYECTOS</b>						
1	102799	ACONDICIONAMIENTO RURAL CATASTRAL Y TERRITORIAL EN LOS ANEXOS, DISTRITO DE EL TAMBO - HUANCAYO - JUNIN (ACONDIC. RURAL, CATAST. Y TERRITORIAL EN LOS ANEXOS DEL DISTRITO)	133,445.00	PLANIFICACION	VIABLE	EL TAMBO
<b>PROYECTOS EN IDEA PLANTEADOS POR LOS DISTRITOS</b>						
1	S/C	CATASTRO URBANO DEL DISTRITO DE EL TAMBO	100,000.00	PLANIFICACION	IDEA	EL TAMBO
2	S/C	ELABORACIÓN DE INSTRUMENTOS DE PLANIFICACIÓN Y GESTIÓN DEL DISTRITO DE HUANCAN, PROVINCIA DE HUANCAYO, REGION JUNIN	50,000.00	PLANIFICACION	IDEA	HUANCAN

**PRIORIDAD:**

(\*) Altamente prioritario.

(\*\*) Prioritario.

(\*\*\* ) Poco prioritario.

(\*\*\*\*) Con baja prioridad.

**EJE ESTRATEGICO 6**  
RECURSOS NATURALES Y  
AMBIENTE

## EJE ESTRATÉGICO VI: RECURSOS NATURALES Y AMBIENTE

**OBJETIVO PROVINCIAL:** Conservación y aprovechamiento sostenible de los recursos naturales y la biodiversidad, un ambiente que permita una buena calidad de vida para las personas y la existencia de ecosistemas saludables.

### E. PROGRAMAS ESTRATÉGICOS<sup>36</sup>.

Nº	PG/ PY	Título	Ámbito	Descripción - Resultado esperado	Monto Estimado <sup>37</sup> (S/.)
1	PG	Programa de Conservación de Bosques para la Mitigación del Cambio Climático	Provincial	El programa tiene como objetivo la conservación de hectáreas de bosques primarios (eucaliptos) mediante transferencias directas condicionadas a las comunidades tituladas, el aprovechamiento del recurso bajo planes de manejo forestal, la capacitación a autoridades locales, entre otros. Se hará el mapeo de los bosques y el monitoreo de su conservación, así como el monitoreo del nivel de desarrollo que alcancen las comunidades.	27,990,387.00
2	PG	Programa de gestión sostenible de recursos naturales y diversidad biológica*	Provincial	Se buscara una gestión Sostenible de los Recursos Naturales y la Diversidad Biológica	s.i
3	PG	Programa de la gestión de la calidad del aire*	Provincial	Buscará mejorar de la calidad del aire en las ciudades de la provincia	s.i
4	PG	Programa de instalación de espacios verdes.	Provincial	Consiste en la instalación de espacios verdes para la mitigación de la contaminación ambiental.	95,404,413.66
5	PG	Gestión Integral de Residuos Sólidos*	Provincial	Se buscara disminuir la cantidad y peligrosidad de residuos sólidos no controlados dispuestos en el ambiente	76,745,501.00
6	PG	Plan de rehabilitación ambiental de cuencas prioritarias	Provincial	El plan señalará estrategias de intervención para controlar la contaminación por aguas residuales, residuos sólidos y pasivos ambientales en zonas de cuencas prioritarias de la provincia.	79,236,154.00
7	PG	Gestión Ambiental Prioritaria	Provincial	El programa tiene como objetivo revertir la degradación ambiental que afecta la calidad de vida de la población, medida a través de la proporción de población expuesta a concentraciones de efluentes que sobrepasan los ECA en aire, agua y suelos.	406,892.00
8	PY	Reducción de la vulnerabilidad y atención de emergencias por desastres	Provincial	El resultado final es reducir la vulnerabilidad de la población ante la ocurrencia de desastres naturales (de origen meteorológico y sísmico).	4,400,248.00
				Total=	284,183,595.66

PG: Programa, PY: Proyecto

<sup>36</sup> Programas formulados de acuerdo a la "Guía Informativa -Programas Presupuestales con articulación territorial" de la DGPP, además con los programas planteado por el CEPLAN en el Plan Bicentenario: Perú hacia el 2021.

<sup>37</sup> Monto de Inversión de proyectos existentes en el Banco de Proyectos del SNIP de los 28 distritos, que aun no han sido ejecutados, además de proyectos en idea planteados por el equipo técnico de los distritos.



## **OBSERVACIONES:**

### **Abreviaturas:**

S/C+: Idea de proyecto planteado por el equipo técnico, “Sin código”

S/C: Idea de proyecto planteado por los distritos “Sin código”

S/E: Sin estimación.

### **Prioridad<sup>38</sup>:**

(\*) Altamente prioritario.

(\*\*) Prioritario.

(\*\*\*) Poco prioritario.

(\*\*\*\*) Con baja prioridad.

### **Responsabilidad de ejecución de proyectos:**

Los proyectos existentes en el banco de proyectos deberán ser ejecutados por las municipalidades distritales, la municipalidad provincial de acuerdo a sus competencias compartidas y específicas, además por las instituciones involucradas en el desarrollo de la provincia de Huancayo, para el logro de los objetivos planteados en el PDPC.

---

<sup>38</sup> El grado de prioridad se mide de acuerdo a los indicadores disponibles y los objetivos provinciales.

**PROYECTOS ESTRATEGICOS****EJE ESTRATEGICO VI: RECURSOS NATURALES Y AMBIENTE.**

Objetivo Provincial: Conservación y aprovechamiento sostenible de los recursos naturales y la biodiversidad, un ambiente que permita una buena calidad de vida para las personas y la existencia de ecosistemas saludables.

Objetivo específico 1: Recursos naturales y diversidad biológica conservados y aprovechados de manera sostenible, con participación y beneficio de las poblaciones locales

Programa: Programa de Conservación de Bosques para la Mitigación del Cambio Climático

Entidad Responsable : Municipalidades de la provincia de Huancayo

Nivel de gobierno que participa en la ejecución Local  
del PP:

N°	Código SNIP	Nombre del Proyecto de Inversión Pública	Inversión Estimada (Mill. S/.)	Sector	Situación del PIP	Distrito	Localidad
		<b>TOTAL=</b>	27,990,387.00				
1	S/C+	MEJORAMIENTO Y RECUPERACION DEL MEDIO AMBIENTE CON LA FORESTACION Y REFORESTACION DE LOS DISTRITOS DE LA ZONA ESTE-SANTO DOMINGO DE ACOBAMBA, PARIAHUANCA- DE LA PROVINCIA DE HUANCAYO, REGION JUNIN	S/E	AGRARIA	IDEA**	SANTO DOMINGO DE ACOBAMBA, PARIAHUANCA	SANTO DOMINGO DE ACOBAMBA, PARIAHUANCA
2	S/C+	MEJORAMIENTO Y RECUPERACION DEL MEDIO AMBIENTE CON LA FORESTACION Y REFORESTACION DE LOS DISTRITOS DE LA ZONA METROPOLINATA-EL TAMBO, HUANCAYO, PILCOMAYO, CHILCA- DE LA PROVINCIA DE HUANCAYO, REGION JUNIN	S/E	AGRARIA	IDEA*	EL TAMBO, HUANCAYO, PILCOMAYO, CHILCA	EL TAMBO, HUANCAYO, PILCOMAYO, CHILCA
3	S/C+	MEJORAMIENTO Y RECUPERACION DEL MEDIO AMBIENTE CON LA FORESTACION Y REFORESTACION DE LOS DISTRITOS DE LA ZONA SUR-HUANCAN, HUAYUCACHI , VIQUES, HUACRAPUQUIO, PUCARA, SAPALLANGA, CHUPURO, CULLHUAS-DE LA PROVINCIA DE HUANCAYO, REGION JUNIN	S/E	AGRARIA	IDEA**	HUANCAN, HUAYUCACHI , VIQUES, HUACRAPUQUIO, PUCARA, SAPALLANGA, CHUPURO, CULLHUAS	HUANCAN, HUAYUCACHI , VIQUES, HUACRAPUQUIO, PUCARA, SAPALLANGA, CHUPURO, CULLHUAS
4	S/C+	MEJORAMIENTO Y RECUPERACION DEL MEDIO AMBIENTE CON LA FORESTACION Y REFORESTACION DE LOS DISTRITOS DE LA ZONA SUROESTE-COLCA, CHICCHE, CHONGOS ALTO, CARHUACALLANGA, CHACAPAMPA, HUASICANCHA-DE LA PROVINCIA DE HUANCAYO, REGION JUNIN	S/E	AGRARIA	IDEA**	COLCA, CHICCHE, CHONGOS ALTO, CARHUACALLANGA, CHACAPAMPA, HUASICANCHA	COLCA, CHICCHE, CHONGOS ALTO, CARHUACALLANGA, CHACAPAMPA, HUASICANCHA
5	S/C+	MEJORAMIENTO Y RECUPERACION DEL MEDIO AMBIENTE CON LA FORESTACION Y REFORESTACION DE LOS DISTRITOS DE LA ZONA NORTE-HUALHUAS, SAN AGUSTIN DE CAJAS, SAN JERONIMO DE TUNAN, QUILCAS, INGENIO, SAN PEDRO DE SAÑO, QUICHUAY, SICAYA-DE LA PROVINCIA DE HUANCAYO, REGION JUNIN	S/E	AGRARIA	IDEA**	HUALHUAS, SAN AGUSTIN DE CAJAS, SAN JERONIMO DE TUNAN, QUILCAS, INGENIO, SAN PEDRO DE SAÑO, QUICHUAY, SICAYA	HUALHUAS, SAN AGUSTIN DE CAJAS, SAN JERONIMO DE TUNAN, QUILCAS, INGENIO, SAN PEDRO DE SAÑO, QUICHUAY, SICAYA
<b>PROYECTOS EXISTENTES EN EL BANCO DE PROYECTOS</b>							
1	141613	FORESTACION Y REFORESTACION DE LA MICROCUENCA DE LOS RIOS YURAC YACU Y LAMPA, DISTRITO DE PARIAHUANCA, PROVINCIA DE HUANCAYO	4,711,236.00	AGRARIA	EN FORMULACION	PARIAHUANCA	MICROCUENCA DE LOS RIOS YURAC YACU Y LAMPA

N°	Código SNIP	Nombre del Proyecto de Inversión Pública	Inversión Estimada (Mill. S/.)	Sector	Situación del PIP	Distrito	Localidad
2	64849	MEJORAMIENTO Y RECUPERACION DEL MEDIO AMBIENTE CON LA FORESTACION Y REFORESTACION EN SEIS DISTRITOS DEL CANIPACO HUANCAYO, PROVINCIA DE HUANCAYO - JUNIN	3,714,574.00	AGRARIA	VIABLE	CHONGOS ALTO, CHICHE, COLCA, CARHUACALLANGA, CHACAPAMPA, HUASICANCHA	CHONGOS ALTO, PALMAYOC, LLAMAPSILLON, PALACO, VISTA ALEGRE, POTACA, YANAYANA, QUISHUAR, CHICCHE, SANTA MAGDALENA, SANTA ROSA, COLCA, LARIA, LAPA, CHILCAY, CASA BLANCA, SAN MIGUEL, CHUCHIN, CHACAPAMPA, OYLUMPO, CUCHO, ANDABAMBA, HUANCAN, LOS ANGELES, ANTACOCCHA, HUASICANCHA, PACHACAYO, SAN MIGUEL
3	220915	RECUPERACION DE LADERAS CON LA FORESTACION Y REFORESTACION EN SIETE DISTRITOS DE LA ZONA NORTE DE LA MARGEN IZQUIERDA HUANCAYO, PROVINCIA DE HUANCAYO - JUNIN	2,512,772.00	AGRARIA	EN FORMULACION	INGENIO, HUALHUAS, QUICHUAY, QUILCAS, SAN AGUSTIN, SAN JERONIMO DE TUNAN, SAÑO	INGENIO, HUALHUAS, QUICHUAY, QUILCAS, SAN AGUSTIN, SAN JERONIMO DE TUNAN, SAÑO
4	75648	MEJORAMIENTO DE LA CONSERVACION MEDIO AMBIENTAL MEDIANTE LA FORESTACION Y REFORESTACION EN EL DISTRITO DE PARIHUANCA, PROVINCIA DE HUANCAYO - JUNIN	2,457,070.00	AGRARIA	VIABLE	PARIAHUANCA	MIO TAMBO, ROCCHAC, MUCHCA, PARIHUANCA, OCCORO, CHUYAS, ONZA, TINCO, HUACHICNA, PATA, HUACHICNA, CEDRUYO, MANCHAY, TAMBO, ARMA, CHALHUAS, SHICNA, COPIS, VALLE PROGRESO, PANTI, HUANACABRA, PUSACTACAY, HUANCAS, HUANUSCO, ANTARPA CHICO, PALTARUMI, PAHUAL
5	137902	MEJORAMIENTO DE LA PRODUCCION AGRO FORESTAL DE TARA EN EL DISTRITO DE PARIHUANCA, PROVINCIA DE HUANCAYO - JUNIN	1,327,656.00	AGRARIA	VIABLE	PARIHUANCA	PARIHUANCA
6	78491	MEJORAMIENTO CON FORESTACION Y REFORESTACION, DISTRITO DE HUAYUCACHI - HUANCAYO - JUNIN	556,592.00	AGRARIA	FORMULACION	HUAYUCACHI	HUAYUCACHI
7	201581	MEJORAMIENTO DEL VIVERO MUNICIPAL DEL DISTRITO HUANCAYO, PROVINCIA DE HUANCAYO - JUNIN	301,344.00	AGRARIA	EN FORMULACION	HUANCAYO	HUANCAYO
8	156745	FORTALECIMIENTO DE LA ACTIVIDAD FORESTAL E INSTALACION DE VIVERO EN LA COMUNIDAD CAMPESINA DE AZAPAMPA, DISTRITO DE CHILCA - HUANCAYO - JUNIN	286,960.00	AGRARIA	VIABLE	CHILCA	COMUNIDAD CAMPESINA DE AZAPAMPA
9	108707	MEJORAMIENTO DE LOS SERVICIOS AMBIENTALES A TRAVÉS DEL MANEJO FORESTAL SOSTENIBLE DEL MUSGO BLANCO EN LAS COMUNIDADES CAMPESINAS DE PALTARUMI CHAQUICOCHA, LAMPA Y LLACSAPIRCA - PARIHUANCA, PROVINCIA DE HUANCAYO - JUNIN	1,068,750.00	AGRARIA	VIABLE	PARIHUANCA	COMUNIDADES CAMPESINAS DE PALTARUMI CHAQUICOCHA, LAMPA Y LLACSAPIRCA
<b>PROYECTOS EN IDEA PLANTEADOS POR LOS DISTRITOS</b>							
10	S/C	YACU TARPUI (SIEMBRA DE AGUA) EN LA CABECERA DE LA SUB CUENCA DEL RIO SHULLCAS, EN LA PROVINCIA DE HUANCAYO - REGION JUNIN	8,763,433.00	AGRARIA	IDEA	HUANCAYO	HUANCAYO
11	S/C	REFORESTACION Y MANEJO FORESTAL DE LAS ZONAS ALTAS EN EL DISTRITO DE HUALHUAS	800,000.00	AGRARIA	IDEA	HUALHUAS	HUALHUAS
12	S/C	REFORESTACION, RECUPERACION Y MANEJO FORESTAL DE LA QUEBRADA ORCONCANCHA - ANTAMINA EN EL DISTRITO DE HUALHUAS	500,000.00	AGRARIA	IDEA	HUALHUAS	HUALHUAS

N°	Código SNIP	Nombre del Proyecto de Inversión Pública	Inversión Estimada (Mill. S/. )	Sector	Situación del PIP	Distrito	Localidad
13	S/C	PRODUCCIÓN DE PLANTONES FORÉSTALES EN VIVEROS COMUNALES Y MUNICIPALES	400,000.00	AGRARIA	IDEA	EL TAMBO	EL TAMBO
14	S/C	REFORESTACIÓN Y FORESTACIÓN EN ZONAS PERIFÉRICAS, ERIAZAS, RIBERAS DE LOS RÍOS, PARQUES Y CALLES.	300,000.00	AGRARIA	IDEA	EL TAMBO	EL TAMBO
15	S/C	FORESTACIÓN Y RECUPERACIÓN DE LAS ÁREAS PERIFÉRICAS	160,000.00	AGRARIA	IDEA	EL TAMBO	EL TAMBO
16	S/C	REFORESTACIÓN EN LA ZONA RIBERENA DEL RÍO MANTARO	80,000.00	AGRARIA	IDEA	EL TAMBO	EL TAMBO
17	S/C	REFORESTACIÓN EN EL JR. ATALAYA Y AV. INDEPENDENCIA	50,000.00	AGRARIA	IDEA	EL TAMBO	EL TAMBO

**PRIORIDAD:**

(\*) Altamente prioritario.

(\*\*) Prioritario.

(\*\*\*) Poco prioritario.

(\*\*\*\*) Con baja prioridad.

**EJE ESTRATEGICO VI: RECURSOS NATURALES Y AMBIENTE.**

Objetivo Provincial: Conservación y aprovechamiento sostenible de los recursos naturales y la biodiversidad, un ambiente que permita una buena calidad de vida para las personas y la existencia de ecosistemas saludables.

Objetivo específico 1: Recursos naturales y diversidad biológica conservados y aprovechados de manera sostenible, con participación y beneficio de las poblaciones locales

Programa: Programa de gestión sostenible de recursos naturales y diversidad biológica\*

Entidad Responsable : Municipalidades de la provincia de Huancayo

Nivel de gobierno que participa en la ejecución del PP: Local

N°	Código SNIP	Nombre del Proyecto de Inversión Pública	Inversión Estimada (Mill. S/. )	Sector	Situación del PIP	Distrito
		<b>TOTAL=</b>	0.00			
1	S/C+	IMPLEMENTACION DE LA ZONIFICACION ECONOMICA Y ECOLOGICA DE LA PROVINCIA DE HUANCAYO, REGION JUNIN	S/E	AMBIENTAL	IDEA*	28 DISTRITOS
2	S/C+	FORTALECIMIENTO DE CAPACIDADES DE LAS ORGANIZACIONES PARA LA CONSERVACIÓN Y/O APROVECHAMIENTO DE LOS RECURSOS NATURALES Y LA DIVERSIDAD BIOLÓGICA EN LA PROVINCIA DE HUANCAYO, REGION JUNIN	S/E	AMBIENTAL	IDEA**	28 DISTRITOS
3	S/C+	SISTEMATIZACION DE INFORMACION SOBRE CONSERVACIÓN Y APROVECHAMIENTO DE LOS RECURSOS NATURALES EN LA PROVINCIA DE HUANCAYO, REGION JUNIN	S/E	AMBIENTAL	IDEA**	28 DISTRITOS
4	S/C+	MEJORAMIENTO DE CAPACIDADES EN ALTERNATIVAS DE APROVECHAMIENTO SOSTENIBLE DE LOS RECURSOS NATURALES Y DIVERSIDAD BIOLÓGICA EN LA PROVINCIA DE HUANCAYO, REGION JUNIN	S/E	AMBIENTAL	IDEA**	28 DISTRITOS

**PRIORIDAD:**

(\*) Altamente prioritario.

(\*\*) Prioritario.

(\*\*\*) Poco prioritario.

(\*\*\*\*) Con baja prioridad.

**EJE ESTRATEGICO VI: RECURSOS NATURALES Y AMBIENTE.**

Objetivo Provincial: Conservación y aprovechamiento sostenible de los recursos naturales y la biodiversidad, un ambiente que permita una buena calidad de vida para las personas y la existencia de ecosistemas saludables.

Objetivo específico 2: Calidad ambiental mejorada y gestionada con enfoque integral en el ámbito provincial

Programa: Programa de la gestión de la calidad del aire\*

Entidad Responsable : Municipalidades de la provincia de Huancayo

Nivel de gobierno que participa en la ejecución Local

del PP:

N°	Código SNIP	Nombre del Proyecto de Inversión Pública	Inversión Estimada (Mill. S/.)	Sector	Situación del PIP	Distrito
		<b>TOTAL=</b>	0.00			
1	S/C+	IMPLEMENTACION DE ESTACIONES DE VIGILANCIA DE LOS CONTAMINANTES ATMOSFÉRICOS EN LOS DISTRITOS DE LA ZONA ESTE-SANTO DOMINGO DE ACOBAMBA, PARIHUANCA- DE LA PROVINCIA DE HUANCAYO, REGION JUNIN	S/E	SALUD	IDEA****	SANTO DOMINGO DE ACOBAMBA, PARIHUANCA
2	S/C+	IMPLEMENTACION DE ESTACIONES DE VIGILANCIA DE LOS CONTAMINANTES ATMOSFÉRICOS EN LOS DISTRITOS DE LA ZONA METROPOLINATA-EL TAMBO, HUANCAYO, PILCOMAYO, CHILCA-DE LA PROVINCIA DE HUANCAYO, REGION JUNIN	S/E	SALUD	IDEA*	EL TAMBO, HUANCAYO, PILCOMAYO, CHILCA
3	S/C+	IMPLEMENTACION DE ESTACIONES DE VIGILANCIA DE LOS CONTAMINANTES ATMOSFÉRICOS EN LOS DISTRITOS DE LA ZONA SUR-HUANCAN, HUAYUCACHI , VIKUES, HUACRAPUQUIO, PUCARA, SAPALLANGA, CHUPURO, CULLHUAS-DE LA PROVINCIA DE HUANCAYO, REGION JUNIN	S/E	SALUD	IDEA**	HUANCAN, HUAYUCACHI , VIKUES, HUACRAPUQUIO, PUCARA, SAPALLANGA, CHUPURO, CULLHUAS
4	S/C+	IMPLEMENTACION DE ESTACIONES DE VIGILANCIA DE LOS CONTAMINANTES ATMOSFÉRICOS EN LOS DISTRITOS DE LA ZONA SUROESTE-COLCA, CHICCHE, CHONGOS ALTO, CARHUACALLANGA, CHACAPAMPA, HUASICANCHA-DE LA PROVINCIA DE HUANCAYO, REGION JUNIN	S/E	SALUD	IDEA****	COLCA, CHICCHE, CHONGOS ALTO, CARHUACALLANGA, CHACAPAMPA, HUASICANCHA
5	S/C+	IMPLEMENTACION DE ESTACIONES DE VIGILANCIA DE LOS CONTAMINANTES ATMOSFÉRICOS EN LOS DISTRITOS DE LA ZONA NORTE-HUALHUAS, SAN AGUSTIN DE CAJAS, SAN JERONIMO DE TUNAN, QUILCAS, INGENIO, SAN PEDRO DE SAÑO, QUICHUAY, SICAYA-DE LA PROVINCIA DE HUANCAYO, REGION JUNIN	S/E	SALUD	IDEA**	HUALHUAS, SAN AGUSTIN DE CAJAS, SAN JERONIMO DE TUNAN, QUILCAS, INGENIO, SAN PEDRO DE SAÑO, QUICHUAY, SICAYA
1	S/C	IMPLEMENTACION DE CAMPAÑAS DE INFORMACION PARA LA PRESERVACIÓN DE LA CALIDAD DEL AIRE EN LA PROVINCIA DE HUANCAYO, REGION JUNIN	S/E	AMBIENTE	IDEA*	28 DISTRITOS

**PRIORIDAD:**

(\*) Altamente prioritario.

(\*\*) Prioritario.

(\*\*\*) Poco prioritario.

(\*\*\*\*) Con baja prioridad.

**EJE ESTRATEGICO VI: RECURSOS NATURALES Y AMBIENTE.**

Objetivo Provincial: Conservación y aprovechamiento sostenible de los recursos naturales y la biodiversidad, un ambiente que permita una buena calidad de vida para las personas y la existencia de ecosistemas saludables.

Objetivo específico 2: Calidad ambiental mejorada y gestionada con enfoque integral en el ámbito provincial

Programa: Programa de instalación de espacios verdes.

Entidad Responsable : Municipalidades de la provincia de Huancayo

Nivel de gobierno que participa en la ejecución Local

del PP:

N°	Código SNIP	Nombre del Proyecto de Inversión Pública	Inversión Estimada (Mill. S/.)	Sector	Situación del PIP	Distrito
<b>TOTAL=</b>			95,404,413.66			
1	S/C+	CONSTRUCCION Y MEJORAMIENTO DE PARQUES CON TRATAMIENTO ECOLOGICO DE LOS DISTRITOS DE LA ZONA ESTE-SANTO DOMINGO DE ACOBAMBA, PARIHUANCA- DE LA PROVINCIA DE HUANCAYO, REGION JUNIN	S/E	MEDIO AMBIENTE	IDEA**	SANTO DOMINGO DE ACOBAMBA, PARIHUANCA
2	S/C+	CONSTRUCCION Y MEJORAMIENTO DE PARQUES CON TRATAMIENTO ECOLOGICO DE LOS DISTRITOS DE LA ZONA METROPOLINATA-EL TAMBO, HUANCAYO, PILCOMAYO, CHILCA-DE LA PROVINCIA DE HUANCAYO, REGION JUNIN	S/E	MEDIO AMBIENTE	IDEA**	EL TAMBO, HUANCAYO, PILCOMAYO, CHILCA
3	S/C+	CONSTRUCCION Y MEJORAMIENTO DE PARQUES CON TRATAMIENTO ECOLOGICO DE LOS DISTRITOS DE LA ZONA SUR-HUANCAN, HUAYUCACHI , VIQUES, HUACRAPUQUIO, PUCARA, SAPALLANGA, CHUPURO, CULLHUAS-DE LA PROVINCIA DE HUANCAYO, REGION JUNIN	S/E	MEDIO AMBIENTE	IDEA**	HUANCAN, HUAYUCACHI , VIQUES, HUACRAPUQUIO, PUCARA, SAPALLANGA, CHUPURO, CULLHUAS
4	S/C+	CONSTRUCCION Y MEJORAMIENTO DE PARQUES CON TRATAMIENTO ECOLOGICO DE LOS DISTRITOS DE LA ZONA SUROESTE-COLCA, CHICCHE, CHONGOS ALTO, CARHUACALLANGA, CHACAPAMPA, HUASICANCHA-DE LA PROVINCIA DE HUANCAYO, REGION JUNIN	S/E	MEDIO AMBIENTE	IDEA**	COLCA, CHICCHE, CHONGOS ALTO, CARHUACALLANGA, CHACAPAMPA, HUASICANCHA
5	S/C+	CONSTRUCCION Y MEJORAMIENTO DE PARQUES CON TRATAMIENTO ECOLOGICO DE LOS DISTRITOS DE LA ZONA NORTE-HUALHUAS, SAN AGUSTIN DE CAJAS, SAN JERONIMO DE TUNAN, QUILCAS, INGENIO, SAN PEDRO DE SAÑO, QUICHUAY, SICAYA-DE LA PROVINCIA DE HUANCAYO, REGION JUNIN	S/E	MEDIO AMBIENTE	IDEA**	HUALHUAS, SAN AGUSTIN DE CAJAS, SAN JERONIMO DE TUNAN, QUILCAS, INGENIO, SAN PEDRO DE SAÑO, QUICHUAY, SICAYA
<b>PROYECTOS EXISTENTES EN EL BANCO DE PROYECTOS</b>						
1	89530	PUESTA EN VALOR DEL CAMINO ANTIGUO HUANCAYO CHUPACA PILCOMAYO, DISTRITO DE PILCOMAYO - HUANCAYO - JUNIN	5,652,005.00	SALUD Y SANEAMIENTO	EN FORMULACION	PILCOMAYO
2	93187	CONSTRUCCION DEL PARQUE LA VICTORIA, DISTRITO DE EL TAMBO - HUANCAYO - JUNIN	3,337,455.00	SALUD Y SANEAMIENTO	VIABLE	EL TAMBO
3	105300	CONSTRUCCION DEL PARQUE INFANTIL TORO MENENDEZ, DISTRITO DE EL TAMBO - HUANCAYO - JUNIN	2,375,308.00	SALUD Y SANEAMIENTO	VIABLE	EL TAMBO

N°	Código SNIP	Nombre del Proyecto de Inversión Pública	Inversión Estimada (Mill. S/.)	Sector	Situación del PIP	Distrito
4	200166	MEJORAMIENTO DE LAS AREAS VERDES DE LAS BERMAS CENTRALES DE LA AV.MARISCAL CASTILLA TRAMO QUEBRADA HONDA - AV. EVITAMIENTO - JR. BOLOGNESI .PROLONGACION HUANAVELICA Y OTRAS, DISTRITO DE EL TAMBO - HUANCAYO - JUNIN	1,771,378.00	MEDIO AMBIENTE	EN EVALUACION	EL TAMBO
5	200961	MEJORAMIENTO Y REMODELACION DEL ESPACIO URBANO DEL PARQUE PEÑALOZA, DISTRITO DE CHILCA - HUANCAYO - JUNIN	1,666,992.00	MEDIO AMBIENTE	VIABLE	CHILCA
6	83957	CONSTRUCCION DEL PARQUE PRINCIPAL, PAVIMENTACION Y VEREDAS DE LAS CALLES 23 DE ABRIL, CALLE HERACLIO OLIVERA Y CALLE PEDRO PALOMINO DE LA LOCALIDAD CULLHUAS , DISTRITO DE HUACRAPUQUIO - HUANCAYO - JUNIN	1,499,704.00	VIVIENDA CONSTRUCCION Y SANEAMIENTO	VIABLE	CULLHUAS
7	76935	MEJORAMIENTO DE PARQUE PRINCIPAL - PAVIMENTACION DE CALLES CON DRENAJE PLUVIAL - CONSTRUCCION DE VEREDAS DE LA LOCALIDAD LA BREÑA, DISTRITO DE HUACRAPUQUIO - HUANCAYO - JUNIN	1,445,169.00	SALUD Y SANEAMIENTO	VIABLE	HUACRAPUQUIO
8	76735	MEJORAMIENTO DEL PARQUE PRINCIPAL - PAVIMENTACION DE CALLES CON DRENAJE PLUVIAL Y CONSTRUCCION DE VEREDAS DE HUACRAPUQUIO, DISTRITO DE HUACRAPUQUIO - HUANCAYO - JUNIN	1,355,670.00	SALUD Y SANEAMIENTO	VIABLE	HUACRAPUQUIO
9	76720	MEJORAMIENTO DEL PARQUE PRINCIPAL - PAVIMENTACION DE CALLES CON DRENAJE PLUVIAL - CONSTRUCCION DE VEREDAS DE HUACRAPUQUIO, DISTRITO DE HUACRAPUQUIO - HUANCAYO - JUNIN	1,355,670.00	SALUD Y SANEAMIENTO	EN FORMULACION	HUACRAPUQUIO
10	205801	MEJORAMIENTO DEL ACCESO PEATONAL Y TRATAMIENTO ECOLOGICO DE LA AV.HUASCAR TRAMO AV. 28 DE JULIO - AV. REAL, DISTRITO DE VIQUES - HUANCAYO - JUNIN	1,164,178.00	MEDIO AMBIENTE	VIABLE	VIQUES
11	203906	MEJORAMIENTO DEL ACCESO PEATONAL Y TRATAMIENTO ECOLOGICO DE LA AV. 28 DE JULIO TRAMO AV. HUASCAR - JR. PROGRESO, DISTRITO DE VIQUES - HUANCAYO - JUNIN	1,138,362.00	MEDIO AMBIENTE	VIABLE	VIQUES
12	200470	MEJORAMIENTO DEL ACCESO PEATONAL Y TRATAMIENTO ECOLOGICO DE LA AV. 28 DE JULIO TRAMO AV. HUASCAR - JR. PROCERES, DISTRITO DE CHILCA - HUANCAYO - JUNIN	1,138,362.00	MEDIO AMBIENTE	VIABLE	CHILCA
13	163394	CONSTRUCCION DEL PARQUE CULTURAL,INFANTIL Y DEPORTIVO DE LA COOPERATIVA DE VIVIENDA VICTOR RAUL HAYA DE LA TORRE, DISTRITO DE EL TAMBO - HUANCAYO - JUNIN	1,097,857.00	MEDIO AMBIENTE	VIABLE	EL TAMBO
14	113851	CONSTRUCCION DE AREAS DE RECREACION PASIVA EN LA COOPERATIVA SOL DE LOS ANDES HUANCAYO, PROVINCIA DE HUANCAYO - JUNIN	1,048,495.00	MEDIO AMBIENTE	VIABLE	HUANCAYO
15	135843	CONSTRUCCION DEL PARQUE LAS FLORES , DISTRITO DE EL TAMBO - HUANCAYO - JUNIN	1,039,336.00	MEDIO AMBIENTE	VIABLE	EL TAMBO

N°	Código SNIP	Nombre del Proyecto de Inversión Pública	Inversión Estimada (Mill. S/.)	Sector	Situación del PIP	Distrito
16	250026	CREACION DEL PARQUE TEMÁTICO DEL ANEXO MIRAFLORES, DISTRITO DE PILCOMAYO - HUANCAYO - JUNIN	950,977.00	MEDIO AMBIENTE	VIABLE	PILCOMAYO
17	175196	MEJORAMIENTO DEL PARQUE SAN ISIDRO, DISTRITO DE EL TAMBO - HUANCAYO - JUNIN	906,523.00	MEDIO AMBIENTE	EN EVALUACION	EL TAMBO
18	154392	CONSTRUCCION DEL PARQUE INFANTIL HUASICANCHA, DISTRITO DE HUASICANCHA - HUANCAYO - JUNIN	843,764.00	CULTURA Y DEPORTE	VIABLE	HUASICANCHA
19	165189	CONSTRUCCION DE PARQUE EN EL CENTRO POBLADO DE YANABAMBA, DISTRITO DE SANTO DOMINGO DE ACOBAMBA, PROVINCIA DE HUANCAYO - JUNIN	713,852.00	MEDIO AMBIENTE	EN FORMULACION	SANTO DOMINGO DE ACOBAMBA
20	143609	CONSTRUCCION DEL PARQUE PRINCIPAL DEL DISTRITO DE CULLHUAS, PROVINCIA DE HUANCAYO - JUNIN	702,630.00	MEDIO AMBIENTE	VIABLE	CULLHUAS
21	143609	CONSTRUCCION DEL PARQUE PRINCIPAL DEL DISTRITO DE CULLHUAS, PROVINCIA DE HUANCAYO - JUNIN	702,629.66	VIVIENDA CONSTRUCCION Y SANEAMIENTO	VIABLE	CULLHUAS
22	151678	CONSTRUCCION DEL PARQUE RECREACIONAL ATALAYA, DISTRITO DE EL TAMBO - HUANCAYO - JUNIN	677,493.00	MEDIO AMBIENTE	VIABLE	EL TAMBO
23	139660	CONSTRUCCION DEL PARQUE MIRIAM DE SALA DE UMUTO, DISTRITO DE EL TAMBO - HUANCAYO - JUNIN	642,598.00	MEDIO AMBIENTE	EN FORMULACION	EL TAMBO
24	179549	CONSTRUCCION DEL PARQUE PRINCIPAL DEL CENTRO POBLADO DE PUMABAMBA , DISTRITO DE SANTO DOMINGO DE ACOBAMBA - HUANCAYO - JUNIN	629,510.00	MEDIO AMBIENTE	VIABLE	SANTO DOMINGO DE ACOBAMBA
25	249964	MEJORAMIENTO DEL PARQUE RECREATIVO DEL ANEXO BUENOS AIRES, DISTRITO DE PILCOMAYO - HUANCAYO - JUNIN	614,334.00	MEDIO AMBIENTE	VIABLE	PILCOMAYO
26	179571	CONSTRUCCION PLAZA CIVICA EN LA LOCALIDAD DE YANABAMBA, DISTRITO DE SANTO DOMINGO DE ACOBAMBA - HUANCAYO - JUNIN	593,347.00	MEDIO AMBIENTE	VIABLE	SANTO DOMINGO DE ACOBAMBA
27	238537	MEJORAMIENTO Y REHABILITACION INTEGRAL DEL PARQUE MATRIZ SANTO DOMINGO DE GUZMAN III ETAPA, DISTRITO DE SICAYA - HUANCAYO - JUNIN	550,884.00	MEDIO AMBIENTE	VIABLE	SICAYA
28	179134	CONSTRUCCION DEL PARQUE MINERO 1ERO DE MAYO, DISTRITO DE EL TAMBO - HUANCAYO - JUNIN	545,124.00	MEDIO AMBIENTE	VIABLE	EL TAMBO
29	193852	AMPLIACION Y MEJORAMIENTO DE SERVICIOS PARA LA INTEGRACION CULTURAL, RECREATIVO Y DE ESPARCIMIENTO ANEXO DE LLAMUS-AUQUIMARCA, DISTRITO DE CHILCA - HUANCAYO - JUNIN	544,582.00	MEDIO AMBIENTE	VIABLE	CHILCA
30	176524	CONSTRUCCION DEL PARQUE CIVICO DE LA PAZ AA.HH. SAN PEDRO, DISTRITO DE EL TAMBO - HUANCAYO - JUNIN	509,807.00	MEDIO AMBIENTE	VIABLE	EL TAMBO
31	155779	CONSTRUCCION DEL PARQUE CIVICO EN EL ANEXO DE CULLPA BAJA, DISTRITO DE EL TAMBO - HUANCAYO - JUNIN	507,391.00	MEDIO AMBIENTE	VIABLE	EL TAMBO
32	179575	CONSTRUCCION DEL PARQUE PRINCIPAL DEL CENTRO POBLADO YUNCA CHAQUICOCHA, DISTRITO DE SANTO DOMINGO DE ACOBAMBA - HUANCAYO - JUNIN	504,678.00	MEDIO AMBIENTE	VIABLE	SANTO DOMINGO DE ACOBAMBA
33	178625	RECONSTRUCCION DEL PARQUE PRINCIPAL EL PROGRESO EN LA LOCALIDAD DE HUACRAPUQUIO, DISTRITO DE HUACRAPUQUIO - HUANCAYO - JUNIN	473,358.00	MEDIO AMBIENTE	VIABLE	HUACRAPUQUIO



N°	Código SNIP	Nombre del Proyecto de Inversión Pública	Inversión Estimada (Mill. S/.)	Sector	Situación del PIP	Distrito
34	188833	INSTALACION DEL PARQUE CONJUNTO HABITACIONAL JUAN PARRA DEL RIEGO, DISTRITO DE EL TAMBO - HUANCAYO - JUNIN	464,601.00	MEDIO AMBIENTE	VIABLE	EL TAMBO
35	184884	CREACION DEL PARQUE PRINCIPAL DEL CASERIO HUARISCA, DISTRITO DE HUACRAPUQUIO - HUANCAYO - JUNIN	443,268.00	MEDIO AMBIENTE	VIABLE	HUACRAPUQUIO
36	229334	CREACION DEL PARQUE DE LA LOCALIDAD DE PARIHUANCA, DISTRITO DE SANTO DOMINGO DE ACOBAMBA - HUANCAYO - JUNIN	364,143.00	MEDIO AMBIENTE	EN FORMULACION	SANTO DOMINGO DE ACOBAMBA
37	229456	CREACION DEL PARQUE DE LA LOCALIDAD DE PARIHUANCA, DISTRITO DE PARIHUANCA - HUANCAYO - JUNIN	364,143.00	MEDIO AMBIENTE	VIABLE	PARIHUANCA
38	184176	CONSTRUCCION DEL PARQUE INFANTIL EN EL ANEXO LA BREÑA, DISTRITO DE HUACRAPUQUIO - HUANCAYO - JUNIN	342,397.00	MEDIO AMBIENTE	VIABLE	HUACRAPUQUIO
39	172596	CONSTRUCCION DEL PARQUE EL PENSADOR WANKA DE LA URBANIZACION GELICICHI - PJE.ITALIA - JR. SANTA ISABEL, DISTRITO DE EL TAMBO - HUANCAYO - JUNIN	310,245.00	MEDIO AMBIENTE	EN EVALUACION	EL TAMBO
40	235464	MEJORAMIENTO DEL PARQUE DEL ANEXO LOS ANGELES, DISTRITO DE CHACAPAMPA - HUANCAYO - JUNIN	306,227.00	MEDIO AMBIENTE	VIABLE	CHACAPAMPA
41	190161	MEJORAMIENTO DEL PARQUE DEL ANEXO DE AZACRUZ DE, DISTRITO DE CULLHUAS - HUANCAYO - JUNIN	303,291.00	MEDIO AMBIENTE	EVALUACION	CULLHUAS
42	190156	MEJORAMIENTO DEL PARQUE DEL ANEXO DE PAMPA CRUZ, DISTRITO DE CULLHUAS - HUANCAYO - JUNIN	299,329.00	MEDIO AMBIENTE	VIABLE	CULLHUAS
43	124256	CONSTRUCCION DEL PARQUE DE LA LOCALIDAD DE VISTA ALEGRE EN EL DISTRITO DE CHICHE, PROVINCIA DE HUANCAYO - JUNIN	299,077.00	MEDIO AMBIENTE	VIABLE	CHICCHE
44	215345	MEJORAMIENTO DE VEREDAS DE LA AV. 10 DE NOVIEMBRE Y AV. UNION DEL BARRIO MANTARO, DISTRITO DE HUAYUCACHI - HUANCAYO - JUNIN	295,119.00	MEDIO AMBIENTE	VIABLE	HUAYUCACHI
45	190164	MEJORAMIENTO DE PARQUE PRINCIPAL DEL CENTRO POBLADO DE SAN PEDRO DE PIHUAS, DISTRITO DE CULLHUAS - HUANCAYO - JUNIN	293,941.00	MEDIO AMBIENTE	VIABLE	CULLHUAS
46	191267	CREACION DE ESCALINATAS DE ACCESO A LA PLAZA PRINCIPAL DEL CENTRO DE CULLHUAS, DISTRITO DE CULLHUAS - HUANCAYO - JUNIN	280,884.00	MEDIO AMBIENTE	VIABLE	CULLHUAS
47	172173	CREACION DE VEREDAS EN LOS BARRIOS SAN FERNANDO I Y II, DISTRITO DE CHILCA - HUANCAYO - JUNIN	260,233.00	MEDIO AMBIENTE	VIABLE	CHILCA
48	191124	MEJORAMIENTO DE LAS AREAS DE ESTACIONAMIENTO Y AREAS VERDES DE LA AV. LOS PROCERES TRAMO JR. HUMBOLDT - OVALO DE COTO COTO, DISTRITO DE CHILCA - HUANCAYO - JUNIN	253,810.00	VIVIENDA CONSTRUCCION Y SANEAMIENTO	VIABLE	CHILCA
49	191326	MEJORAMIENTO PAISAJISTICO Y MIRADOR EN LAS ESCALINATAS DE ACCESO A LA PLAZA PRINCIPAL DEL CENTRO DE CULLHUAS, DISTRITO DE CULLHUAS - HUANCAYO - JUNIN	195,919.00	VIVIENDA CONSTRUCCION Y SANEAMIENTO	VIABLE	CULLHUAS
50	172566	CONSTRUCCION DE GRADERIAS EN EL JR. OSWALDO BARRETO, DISTRITO DE EL TAMBO - HUANCAYO - JUNIN	176,476.00	PROTECCIÓN SOCIAL	EN EVALUACION	EL TAMBO
51	108715	CONSTRUCCION DEL PARQUE ECOLOGICO DE HUANCAYO, PROVINCIA DE HUANCAYO - JUNIN	42,330,888.00	AGRICULTURA	PERFIL APROBADO, FORMULACION FACTIBILIDAD	HUANCAYO

N°	Código SNIP	Nombre del Proyecto de Inversión Pública	Inversión Estimada (Mill. S/.)	Sector	Situación del PIP	Distrito
<b>PROYECTOS EN IDEA PLANTEADOS POR LOS DISTRITOS</b>						
1	S/C	PROMOCIÓN DEL SISTEMA DE GESTIÓN AMBIENTAL SOSTENIBLE EN LOS SECTORES PRODUCTIVOS Y COMERCIALES, EN EL DISTRITO DE EL TAMBO, PROVINCIA DE HUANCAYO	50,000.00	AMBIENTAL	IDEA	EL TAMBO
2	S/C	CONSTRUCCIÓN DEL PARQUE ECOLÓGICO DEL CENTRO POBLADO DE HUARI EN EL TERRENO COMUNAL, EN EL DISTRITO DE EL TAMBO, PROVINCIA DE HUANCAYO	1,650,000.00	VIVIENDA CONSTRUCCION Y SANEAMIENTO	IDEA	HUANCAN
3	S/C	CONSTRUCCIÓN DE UNA PLAZA DE ARMAS INTELIGENCIAL PARA EL CENTRO CÍVICO, EN EL DISTRITO DE EL TAMBO, PROVINCIA DE HUANCAYO	1,200,000.00	VIVIENDA CONSTRUCCION Y SANEAMIENTO	IDEA	EL TAMBO
4	S/C	MEJORAMIENTO DE LAS CONDICIONES DE SALUBRIDAD Y ORNATO URBANO EN EL CANAL DE IRRIGACIÓN DE LA MARGEN IZQUIERDA DEL RÍO MANTARO TRAMO, PASAJE UMUTO-AV. UNIVERSITARIA, EN EL DISTRITO DE EL TAMBO, PROVINCIA DE HUANCAYO	1,200,000.00	VIVIENDA CONSTRUCCION Y SANEAMIENTO	IDEA	EL TAMBO
5	S/C	MEJORAMIENTO INTEGRAL DEL PARQUE PRINCIPAL DEL DISTRITO DE HUANCAN, HUANCAYO – JUNIN	1,197,000.00	VIVIENDA CONSTRUCCION Y SANEAMIENTO	IDEA	HUANCÁN
6	S/C	CONSTRUCCIÓN DEL PARQUE DE LA IDENTIDAD DE EL TAMBO EN LA URBANIZACIÓN MELCHOR GONZÁLEZ, EN EL DISTRITO DE EL TAMBO, PROVINCIA DE HUANCAYO	800,000.00	VIVIENDA CONSTRUCCION Y SANEAMIENTO	IDEA	EL TAMBO
7	S/C	CONSTRUCCIÓN DE UN PARQUE RECREACIONAL Y RECUPERACIÓN Y MANTENIMIENTO DE LOSAS DEPORTIVAS DEL AA.HH LA PRIMAVERA, EN EL DISTRITO DE EL TAMBO, PROVINCIA DE HUANCAYO	600,000.00	VIVIENDA CONSTRUCCION Y SANEAMIENTO	IDEA	EL TAMBO
8	S/C	CONSTRUCCIÓN DEL PARQUE RECREACIONAL AV. LA MARINA CUADRA 9, EN EL DISTRITO DE EL TAMBO, PROVINCIA DE HUANCAYO	400,000.00	VIVIENDA CONSTRUCCION Y SANEAMIENTO	IDEA	EL TAMBO
9	S/C	CONSTRUCCIÓN DE PARQUE CÍVICO EN SAÑOS CHICO, EN EL DISTRITO DE EL TAMBO, PROVINCIA DE HUANCAYO	300,000.00	VIVIENDA CONSTRUCCION Y SANEAMIENTO	IDEA	EL TAMBO
10	S/C	CONSTRUCCIÓN DEL PARQUE CÍVICO EN SAÑOS GRANDE, EN EL DISTRITO DE EL TAMBO, PROVINCIA DE HUANCAYO	300,000.00	VIVIENDA CONSTRUCCION Y SANEAMIENTO	IDEA	EL TAMBO
11	S/C	CONSTRUCCIÓN PARQUE ECOLÓGICO AZA, EN EL DISTRITO DE EL TAMBO, PROVINCIA DE HUANCAYO	300,000.00	VIVIENDA CONSTRUCCION Y SANEAMIENTO	IDEA	EL TAMBO
12	S/C	CONSTRUCCIÓN DE PARQUES Y JARDINES EN LACOOPERATIVA 1º DE MAYO (ALTURA DE LAPROLONGACIÓN AREQUIPA Y AV. FLOR DE MAYO Y TITANITA), EN EL DISTRITO DE EL TAMBO, PROVINCIA DE HUANCAYO	270,000.00	VIVIENDA CONSTRUCCION Y SANEAMIENTO	IDEA	EL TAMBO
13	S/C	IMPLEMENTACIÓN DE INFRAESTRUCTURA VIAL A NIVEL DE VEREDAS DE LA AV. MARISCAL CASTILLA CUADRAS 38 Y 39, EN EL DISTRITO DE EL TAMBO, PROVINCIA DE HUANCAYO	160,000.00	VIVIENDA CONSTRUCCION Y SANEAMIENTO	IDEA	EL TAMBO
14	S/C	CONSTRUCCIÓN DE GRADERÍAS DE LOS PASAJES DEL AA HH LA PRIMAVERA, EN EL DISTRITO DE EL TAMBO, PROVINCIA DE HUANCAYO	144,000.00	VIVIENDA CONSTRUCCION Y SANEAMIENTO	IDEA	EL TAMBO

N°	Código SNIP	Nombre del Proyecto de Inversión Pública	Inversión Estimada (Mill. S/.)	Sector	Situación del PIP	Distrito
15	S/C	REHABILITACIÓN DEL PARQUE MARÍA AUXILIADORA Y JUAN BOSCO, EN EL DISTRITO DE EL TAMBO, PROVINCIA DE HUANCAYO	120,000.00	VIVIENDA CONSTRUCCION Y SANEAMIENTO	IDEA	EL TAMBO
16	S/C	CONSTRUCCIÓN Y EQUIPAMIENTO COMPLEJO RECREACIONAL DE LA COOPERATIVA DE VIVIENDA LA CANTUTA COVICA I, EN EL DISTRITO DE EL TAMBO, PROVINCIA DE HUANCAYO	120,000.00	VIVIENDA CONSTRUCCION Y SANEAMIENTO	IDEA	EL TAMBO
17	S/C	CONSTRUCCIÓN DE UNA PLAZOLETA EN LA URBANIZACIÓN SANTA ROSA DE LIMA, EN EL DISTRITO DE EL TAMBO, PROVINCIA DE HUANCAYO	90,000.00	VIVIENDA CONSTRUCCION Y SANEAMIENTO	IDEA	EL TAMBO
18	S/C	CONSTRUCCIÓN DE UN PARQUE DE RECREACIÓN , ESPARCIMIENTO -AA HH LA VICTORIA	80,000.00	VIVIENDA CONSTRUCCION Y SANEAMIENTO	IDEA	EL TAMBO
19	S/C	PLAN INTEGRAL DE MANEJO AMBIENTAL "EL TAMBO SUSTENTABLE, EN EL DISTRITO DE EL TAMBO, PROVINCIA DE HUANCAYO	30,000.00	AMBIENTAL	IDEA	EL TAMBO
20	S/C	CONFORMACIÓN DE PROMOTORES AMBIENTALES A NIVEL DISTRITAL, EN EL DISTRITO DE EL TAMBO, PROVINCIA DE HUANCAYO	50,000.00	AMBIENTAL	IDEA	EL TAMBO
21	S/C	CAMPANA DE PROMOCIÓN EN LAS INSTITUCIONES EDUCATIVAS DE RECICLAJE DE RESIDUOS SÓLIDOS, EN EL DISTRITO DE EL TAMBO, PROVINCIA DE HUANCAYO	60,000.00	AMBIENTAL	IDEA	EL TAMBO

**PRIORIDAD:**

(\*) Altamente prioritario.

(\*\*) Prioritario.

(\*\*\*) Poco prioritario.

(\*\*\*\*) Con baja prioridad.

**EJE ESTRATEGICO VI: RECURSOS NATURALES Y AMBIENTE.**

Objetivo Provincial: Conservación y aprovechamiento sostenible de los recursos naturales y la biodiversidad, un ambiente que permita una buena calidad de vida para las personas y la existencia de ecosistemas saludables.

Objetivo específico 2: Calidad ambiental mejorada y gestionada con enfoque integral en el ámbito provincial

Programa: Gestión Integral de Residuos Sólidos\*

Entidad Responsable : Municipalidades de la provincia de Huancayo

Nivel de gobierno que participa en la ejecución del PP: Local

N°	Código SNIP	Nombre del Proyecto de Inversión Pública	Inversión Estimada (Mill. S/.)	Sector	Situación del PIP	Distrito
		<b>TOTAL=</b>	76,745,501.00			
1	S/C+	IMPLEMENTACION DEL SISTEMA DE GESTIÓN INTEGRAL DE RESIDUOS SÓLIDOS EN LOS DISTRITOS DE LA ZONA ESTE-SANTO DOMINGO DE ACOBAMBA, PARIAHUANCA- DE LA PROVINCIA DE HUANCAYO, REGION JUNIN	S/E	SALUD	IDEA**	SANTO DOMINGO DE ACOBAMBA, PARIAHUANCA
2	S/C+	IMPLEMENTACION DEL SISTEMA DE GESTIÓN INTEGRAL DE RESIDUOS SÓLIDOS EN LOS DISTRITOS DE LA ZONA METROPOLINATA-EL TAMBO, HUANCAYO, PILCOMAYO, CHILCA-DE LA PROVINCIA DE HUANCAYO, REGION JUNIN	S/E	SALUD	IDEA*	EL TAMBO, HUANCAYO, PILCOMAYO, CHILCA

N°	Código SNIP	Nombre del Proyecto de Inversión Pública	Inversión Estimada (Mill. S/.)	Sector	Situación del PIP	Distrito
3	S/C+	IMPLEMENTACION DEL SISTEMA DE GESTIÓN INTEGRAL DE RESIDUOS SÓLIDOS EN LOS DISTRITOS DE LA ZONA SUR-HUANCAN, HUAYUCACHI, VIQUES, HUACRAPUQUIO, PUCARA, SAPALLANGA, CHUPURO, CULLHUAS-DE LA PROVINCIA DE HUANCAYO, REGION JUNIN	S/E	SALUD	IDEA*	HUANCAN, HUAYUCACHI, VIQUES, HUACRAPUQUIO, PUCARA, SAPALLANGA, CHUPURO, CULLHUAS
4	S/C+	IMPLEMENTACION DEL SISTEMA DE GESTIÓN INTEGRAL DE RESIDUOS SÓLIDOS EN LOS DISTRITOS DE LA ZONA SUROESTE-COLCA, CHICCHE, CHONGOS ALTO, CARHUACALLANGA, CHACAPAMPA, HUASICANCHA-DE LA PROVINCIA DE HUANCAYO, REGION JUNIN	S/E	SALUD	IDEA**	COLCA, CHICCHE, CHONGOS ALTO, CARHUACALLANGA, CHACAPAMPA, HUASICANCHA
5	S/C+	IMPLEMENTACION DEL SISTEMA DE GESTIÓN INTEGRAL DE RESIDUOS SÓLIDOS EN LOS DISTRITOS DE LA ZONA NORTE-HUALHUAS, SAN AGUSTIN DE CAJAS, SAN JERONIMO DE TUNAN, QUILCAS, INGENIO, SAN PEDRO DE SAÑO, QUICHUAY, SICAYA-DE LA PROVINCIA DE HUANCAYO, REGION JUNIN	S/E	SALUD	IDEA*	HUALHUAS, SAN AGUSTIN DE CAJAS, SAN JERONIMO DE TUNAN, QUILCAS, INGENIO, SAN PEDRO DE SAÑO, QUICHUAY, SICAYA
6	S/C	PROMOCIÓN DE LA EDUCACIÓN Y SENSIBILIZACIÓN EN LA POBLACIÓN EN EL MANEJO DE RESIDUOS SÓLIDOS EN LA PROVINCIA DE HUANCAYO, REGION JUNIN	S/E	AMBIENTAL	IDEA	28 DISTRITOS
7	S/C	IMPLEMENTACION DEL SISTEMA DE CAPACITACIÓN A PRODUCTORES PARA EL CAMBIO DE PATRONES DE PRODUCCIÓN Y CONSUMO EN LA PROVINCIA DE HUANCAYO, REGION JUNIN	S/E	AMBIENTAL	IDEA	28 DISTRITOS
<b>PROYECTOS EXISTENTES EN EL BANCO DE PROYECTOS</b>						
1	159299	FORTALECIMIENTO Y MEJORAMIENTO DE LA GESTION DE RESIDUOS SOLIDOS EN LAS MUNICIPALIDADES DE LA MANCOMUNIDAD DEL SUR HUANCAYO, PROVINCIA DE HUANCAYO - JUNIN	32,651,109.00	AMBIENTAL	EN FORMULACION*	EL TAMBO, CHILCA, HUANCAYO, PUCARA, SAPALLANGA, HUANCAN, HUAYUCACHI, VIQUES, CHUPURO, HUACRAPUQUIO
2	180932	MEJORAMIENTO DE LA GESTION INTEGRAL DE RESIDUOS SOLIDOS, DISTRITO DE CHILCA - HUANCAYO - JUNIN	8,523,249.00	AMBIENTAL	VIABLE*	CHILCA
3	165897	MEJORAMIENTO Y DISPOSICIÓN FINAL DE LOS RESIDUOS SÓLIDOS URBANOS DEL DISTRITO DE HUANCAYO, PROVINCIA DE HUANCAYO - JUNIN	7,694,680.00	AMBIENTAL	VIABLE*	HUANCAYO
4	123102	MEJORAMIENTO DE LA GESTION INTEGRAL DE RESIDUOS SOLIDOS, DISTRITO DE EL TAMBO - HUANCAYO - JUNIN	4,429,800.00	AMBIENTAL	VIABLE*	EL TAMBO
5	182411	MEJORAMIENTO INTEGRAL DE LA GESTION DE RESIDUOS SOLIDOS, DISTRITO DE QUILCAS - HUANCAYO - JUNIN	4,261,150.00	AMBIENTAL	VIABLE*	QUILCAS
6	251205	MEJORAMIENTO, AMPLIACION DEL SISTEMA DE GESTION INTEGRAL DE RESIDUOS SOLIDOS DEL, DISTRITO DE HUANCAN - HUANCAYO - JUNIN	3,460,821.00	AMBIENTAL	VIABLE*	HUANCAN
7	46406	MEJORAMIENTO DE VIAS DE ACCESO Y TRATAMIENTO DE LA DISPOSICION FINAL DE LOS RESIDUOS SOLIDOS DEL DISTRITO DE EL TAMBO, HUANCAYO - JUNIN	3,372,481.00	AMBIENTAL	VIABLE*	EL TAMBO

N°	Código SNIP	Nombre del Proyecto de Inversión Pública	Inversión Estimada (Mill. S/.)	Sector	Situación del PIP	Distrito
8	237570	MEJORAMIENTO DE LA GESTIÓN INTEGRAL DE RESIDUOS SÓLIDOS MUNICIPALES EN EL DISTRITO DE SANO - HUANCAYO - JUNIN	3,214,512.00	AMBIENTAL	VIABLE*	SAÑO
9	181229	INSTALACION DE LOS SERVICIOS DE PROTECCIÓN DE LA INFRAESTRUCTURA DE DISPOSICIÓN FINAL DE RESIDUOS SÓLIDOS EN EL SECTOR DEL EDÉN - RIO SHULLCAS, DISTRITO DE EL TAMBO, PROVINCIA DE HUANCAYO - JUNIN	2,425,055.00	AMBIENTAL	EN FORMULACION	EL TAMBO
10	158699	CONSTRUCCIÓN DE LA PLANTA DE TRATAMIENTO DE LOS DESECHOS SOLIDOS DEL DISTRITO DE CHACAPAMPA - HUANCAYO - JUNIN	2,276,989.00	AMBIENTAL	EN EVALUACION*	CHACAPAMPA
11	86461	CONSTRUCCION DE MÓDULOS DE TRATAMIENTO DE RESIDUOS SÓLIDOS E IMPLEMENTACIÓN DE UN PROGRAMA PARA LA MEJORA DE LA SEGURIDAD ALIMENTARIA EN EL DISTRITO DE COLCA, PROVINCIA DE HUANCAYO - JUNIN	1,493,229.00	AMBIENTAL	EN FORMULACION*	COLCA
12	159956	MEJORAMIENTO DE LA GESTIÓN INTEGRAL DE RESIDUOS SÓLIDOS MUNICIPALES , DISTRITO DE HUANCAN - HUANCAYO - JUNIN	642,426.00	AMBIENTAL	EVALUACION*	HUANCAN
<b>PROYECTOS EN IDEA PLANTEADOS POR LOS DISTRITOS</b>						
1	S/C	CONSTRUCCIÓN DE UNA PLANTA DE TRATAMIENTO DE RESIDUOS SÓLIDOS	1,000,000.00	AMBIENTAL	IDEA	EL TAMBO
2	S/C	AMPLIACION Y MEJORAMIENTO DE PLANTA DE RESIDUOS SOLIDOS EN EL DISTRITO DE HUALHUAS	800,000.00	AMBIENTAL	IDEA	HUALHUAS
3	S/C	MEJORAMIENTO Y AMPLIACION DEL SERVICIO DE LIMPIEZA PÚBLICA EN EL DISTRITO DE PILCOMAYO, PROVINCIA DE HUANCAYO, JUNIN.	400,000.00	AMBIENTAL	IDEA	PILCOMAYO
4	S/C	PROGRAMA DE PROMOCIÓN Y PARTICIPACIÓN DE LA POBLACIÓN PARA EL MANEJO ADECUADO DE LOS RESIDUOS SÓLIDOS Y LÍQUIDOS EN EL DISTRITO DE EL TAMBO, REGION JUNIN	100,000.00	AMBIENTAL	IDEA	EL TAMBO

**PRIORIDAD:**

(\*) Altamente prioritario.

(\*\*) Prioritario.

(\*\*\*) Poco prioritario.

(\*\*\*\*) Con baja prioridad.

**EJE ESTRATEGICO VI: RECURSOS NATURALES Y AMBIENTE.**

Objetivo Provincial:

Conservación y aprovechamiento sostenible de los recursos naturales y la biodiversidad, un ambiente que permita una buena calidad de vida para las personas y la existencia de ecosistemas saludables.

Objetivo específico 2: Calidad ambiental mejorada y gestionada con enfoque integral en el ámbito provincial

Programa: Plan de rehabilitación ambiental de cuencas prioritarias

Entidad Responsable : Municipalidades de la provincia de Huancayo

Nivel de gobierno que participa en la ejecución del Local

PP:

N°	Código SNIP	Nombre del Proyecto de Inversión Pública	Inversión Estimada (Mill. S/.)	Sector	Situación del PIP	Distrito
<b>TOTAL=</b>			79,236,154.00			
1	S/C+	PUESTA EN VALOR Y RECUPERACION ECOLOGICA DE LAS RIBERAS DE LOS RIOS EN LAS AREAS URBANAS DE LOS DISTRITOS DE LA ZONA ESTE-SANTO DOMINGO DE ACOBAMBA, PARIAHUANCA- DE LA PROVINCIA DE HUANCAYO, REGION JUNIN	S/E	AMBIENTE	IDEA***	SANTO DOMINGO DE ACOBAMBA, PARIAHUANCA
2	S/C+	PUESTA EN VALOR Y RECUPERACION ECOLOGICA DE LAS RIBERAS DE LOS RIOS EN LAS AREAS URBANAS DE LOS DISTRITOS DE LA ZONA METROPOLINATA-EL TAMBO, HUANCAYO, PILCOMAYO, CHILCA-DE LA PROVINCIA DE HUANCAYO, REGION JUNIN	S/E	AMBIENTE	IDEA*	EL TAMBO, HUANCAYO, PILCOMAYO, CHILCA
3	S/C+	PUESTA EN VALOR Y RECUPERACION ECOLOGICA DE LAS RIBERAS DE LOS RIOS EN LAS AREAS URBANAS DE LOS DISTRITOS DE LA ZONA SUR-HUANCAN, HUAYUCACHI , VIQUES, HUACRAPUQUIO, PUCARA, HUACRAPUQUIO, PUCARA, SAPALLANGA, CHUPURO, CULLHUAS-DE LA PROVINCIA DE HUANCAYO, REGION JUNIN	S/E	AMBIENTE	IDEA**	HUANCAN, HUAYUCACHI , VIQUES, HUACRAPUQUIO, PUCARA, SAPALLANGA, CHUPURO, CULLHUAS
4	S/C+	PUESTA EN VALOR Y RECUPERACION ECOLOGICA DE LAS RIBERAS DE LOS RIOS EN LAS AREAS URBANAS DE LOS DISTRITOS DE LA ZONA SUROESTE-COLCA, CHICCHE, CHONGOS ALTO, CARHUACALLANGA, CHACAPAMPA, HUASICANCHA-DE LA PROVINCIA DE HUANCAYO, REGION JUNIN	S/E	AMBIENTE	IDEA***	COLCA, CHICCHE, CHONGOS ALTO, CARHUACALLANGA, CHACAPAMPA, HUASICANCHA
5	S/C+	PUESTA EN VALOR Y RECUPERACION ECOLOGICA DE LAS RIBERAS DE LOS RIOS EN LAS AREAS URBANAS DE LOS DISTRITOS DE LA ZONA NORTE-HUALHUAS, SAN AGUSTIN DE CAJAS, SAN JERONIMO DE TUNAN, QUILCAS, INGENIO, SAN PEDRO DE SAÑO, QUICHUAY, SICAYA-DE LA PROVINCIA DE HUANCAYO, REGION JUNIN	S/E	AMBIENTE	IDEA**	HUALHUAS, SAN AGUSTIN DE CAJAS, SAN JERONIMO DE TUNAN, QUILCAS, INGENIO, SAN PEDRO DE SAÑO, QUICHUAY, SICAYA
<b>PROYECTOS EXISTENTES EN EL BANCO DE PROYECTOS</b>						
1	13068	MEJORAMIENTO DEL CAUSE DEL RIO CHILCA ENTRE LOS DISTRITOS DE CHILCA Y HUANCAYO, PROVINCIA DE HUANCAYO - JUNIN	28,080,391.00	AMBIENTE	EN EVALUACION	HUANCAYO
2	51564	PUESTA EN VALOR Y RECUPERACION ECOLOGICA DE LAS RIBERAS DEL RIO SHULLCAS EN EL AREA URBANA DE HUANCAYO, PROVINCIA DE HUANCAYO - JUNIN	14,296,947.00	AMBIENTE	VIABLE	HUANCAYO

N°	Código SNIP	Nombre del Proyecto de Inversión Pública	Inversión Estimada (Mill. S/.)	Sector	Situación del PIP	Distrito
3	18237	MEJORAMIENTO Y AMPLIACIÓN DEL SISTEMA DE PRE-TRATAMIENTO Y TRATAMIENTO DE AGUA SUPERFICIAL DE LA PTAV - HUANCAYO	5,747,607.00	AMBIENTE	EN FORMULACION	HUANCAYO
4	248260	MEJORAMIENTO DE CANALIZACION DEL RIO FLORIDO TRAMO: JR. ANTUNEZ DE MAYOLO - AV. LEANDRA TORRES, DISTRITO DE HUANCAYO, PROVINCIA DE HUANCAYO - JUNIN	4,814,647.00	AMBIENTE	EN EVALUACION	HUANCAYO
5	166389	INSTALACION DE LOS SERVICIOS DE PROTECCIÓN DE LA IDF-RS EN EL SECTOR DE CAJAS CHICO Y EL EDEN - RIO MANTARO, DISTRITOS DE HUANCAYO Y EL TAMBO, PROVINCIA DE HUANCAYO - JUNIN	4,135,875.00	AMBIENTE	VIABLE	EL TAMBO, HUANCAYO
6	213799	INSTALACION DE 2,335 ML DE ENROCADO PARA LA DEFENSA RIBEREÑA MARGEN DERECHA RIO MANTARO SECTOR BUENOS AIRES, DISTRITO DE PILCOMAYO - HUANCAYO - JUNIN	3,592,570.00	AMBIENTE	VIABLE	PILCOMAYO
7	235302	MEJORAMIENTO Y RECUPERACIÓN DE LOS RECURSOS HÍDRICOS EN LA SUB CUENCA DEL CHANCHAS, DISTRITO DE PUCARÁ Y SAPALLANGA, PROVINCIA DE HUANCAYO - JUNIN	1,900,262.00	AMBIENTE	EN FORMULACION	PUCARA, SAPALLANGA
8	166427	CONSTRUCCION DE LA DEFENSA RIBEREÑA EN EL SECTOR ADYACENTE A LA INFRAESTRUCTURA DE DISPOSICIÓN FINAL DE RESIDUOS SÓLIDOS EN EL SECTOR MOLINOS, DISTRITO DE SICAYA, PROVINCIA DE HUANCAYO - JUNIN	1,764,606.00	AMBIENTE	EN FORMULACION	SICAYA
9	181123	CREACION DE INFRAESTRUCTURA PARA ENCAUZAMIENTO Y DEFENSA RIBEREÑA EN LA MARGEN IZQUIERDA DEL RIO MANTARO TRAMO BOTADERO DE RESIDUOS SOLIDOS DEL ANEXO DE AUQUIMARCA, DISTRITO DE CHILCA - HUANCAYO - JUNIN	1,415,722.00	AMBIENTE	VIABLE	CHILCA
10	140279	MEJORAMIENTO DE DEFENSA RIVEREÑA MARGEN IZQUIERDA RIO MANTARO , SECTOR LA MEJORADA Y EL PORVENIR DE EL TAMBO, DISTRITO DE EL TAMBO - HUANCAYO - JUNIN	971,800.00	AMBIENTE	VIABLE	EL TAMBO
11	194586	CREACION DE DEFENSA RIBEREÑA EN EL RIO CUNAS SECTOR BARRIO MIRAFLORES, DISTRITO DE PILCOMAYO - HUANCAYO - JUNIN	670,874.00	AMBIENTE	VIABLE	PILCOMAYO
12	186266	INSTALACION DE LOS SERVICIOS DE PROTECCION EN LA MARGEN IZQUIERDA DEL RIO CHILCA TRAMO PUENTE PROGRESO RIO MANTARO, DISTRITO DE CHILCA - HUANCAYO - JUNIN	407,818.00	AMBIENTE	VIABLE	CHILCA
13	118505	MEJORAMIENTO DE LA RIBEREÑA DEL RIO SHULLCAS MARGEN DERECHA, DISTRITO DE EL TAMBO - HUANCAYO - JUNIN	398,847.00	AMBIENTE	EN EVALUACION	EL TAMBO
<b>PROYECTOS EN IDEA PLANTEADOS POR LOS DISTRITOS</b>						
1	S/C	DEFENSA RIBEREÑA DEL RIO CHANCHAS, EN EL SECTOR DEL BARRIO TAMBO HUARI, DISTRITO DE HUANCAN, - HUANCAYO - JUNIN	1,00,000.00	AMBIENTAL	IDEA	HUANCAN
2	S/C	CONSTRUCCION DE GAVIONES Y TRATAMIENTO PAISAJISTICO DE LAS RIBERAS DEL RIO MANTARO, TRAMO DISTRITO DE HUANCAN, - HUANCAYO - JUNIN	3,838,188.00	AMBIENTAL	IDEA	HUANCAN

N°	Código SNIP	Nombre del Proyecto de Inversión Pública	Inversión Estimada (Mill. S/. )	Sector	Situación del PIP	Distrito
3	S/C	RECUPERACIÓN, CONSERVACIÓN Y MANTENIMIENTO DE LA RIVERA Y FAJA MARGINAL DEL RÍO MANTARO Y RÍO SHULLCAS, DISTRITO DE EL TAMBO, PROVINCIA DE HUANCAYO, REGION JUNIN	3,000,000.00	AMBIENTAL	IDEA	EL TAMBO
4	S/C	PROYECTO DE REFORESTACIÓN EN LAS RIBERAS DEL RIO Y EL CERRO SAN CRISTOBAL DEL DISTRITO DE HUAYUCACHI, PROVINCIA DE HUANCAYO, REGION JUNIN	2,800,000.00	AMBIENTAL	PROYECTO	HUAYUCACHI
5	S/C	TRATAMIENTO DE AGUAS SERVIDAS EN EL DISTRITO DEL TAMBO (PRIMERA ETAPA) EN EL DISTRITO DE EL TAMBO, PROVINCIA DE HUANCAYO, REGION JUNIN	700,000.00	AMBIENTAL	IDEA	EL TAMBO
6	S/C	RECUPERACIÓN Y PRESERVACIÓN DE LAS ÁREAS RIBEREÑAS RIO MANTARO, SHULLCAS, ULLPA, TUNSHU, DISTRITO DE EL TAMBO, PROVINCIA DE HUANCAYO, REGION JUNIN	500,000.00	AMBIENTAL	IDEA	EL TAMBO
7	S/C	AFINCAMIENTO HÍDRICO DE SUB CUENCA DEL RÍO SHULLCAS, DISTRITO DE EL TAMBO, PROVINCIA DE HUANCAYO, REGION JUNIN	200,000.00	AMBIENTAL	IDEA	EL TAMBO

**PRIORIDAD:**

- (\*) Altamente prioritario.  
 (\*\*) Prioritario.  
 (\*\*\*) Poco prioritario.  
 (\*\*\*\*) Con baja prioridad.

**EJE ESTRATEGICO VI: RECURSOS NATURALES Y AMBIENTE.**

Objetivo Provincial: Conservación y aprovechamiento sostenible de los recursos naturales y la biodiversidad, un ambiente que permita una buena calidad de vida para las personas y la existencia de ecosistemas saludables.

Objetivo específico 3: Población y sistemas productivos vulnerables adaptados al cambio climático

Programa: Gestión Ambiental Prioritaria  
 Entidad Responsable : Municipalidades de la provincia de Huancayo  
 Nivel de gobierno que participa en la ejecución del PP: Local

N°	Código SNIP	Nombre del Proyecto de Inversión Pública	Inversión Estimada (Mill. S/. )	Sector	Situación del PIP	Distrito
		<b>TOTAL=</b>	406,892.00			
1	S/C+	RECUPERACION DE ÁREAS DEGRADADAS POR RESIDUOS SÓLIDOS EN LOS DISTRITOS DE LA ZONA ESTE-SANTO DOMINGO DE ACOBAMBA, PARIAHUANCA- DE LA PROVINCIA DE HUANCAYO, REGION JUNIN	S/E	SALUD	IDEA***	SANTO DOMINGO DE ACOBAMBA, PARIAHUANCA
2	S/C+	RECUPERACION DE ÁREAS DEGRADADAS POR RESIDUOS SÓLIDOS EN LOS DISTRITOS DE LA ZONA METROPOLINATA-EL TAMBO, HUANCAYO, PILCOMAYO, CHILCA-DE LA PROVINCIA DE HUANCAYO, REGION JUNIN	S/E	SALUD	IDEA*	EL TAMBO, HUANCAYO, PILCOMAYO, CHILCA
3	S/C+	RECUPERACION DE ÁREAS DEGRADADAS POR RESIDUOS SÓLIDOS EN LOS DISTRITOS DE LA ZONA SUR-HUANCAN, HUAYUCACHI , VIQUES, HUACRAPUQUIO, PUCARA, SAPALLANGA, CHUPURO, CULLHUAS-DE LA PROVINCIA DE HUANCAYO, REGION JUNIN	S/E	SALUD	IDEA**	HUANCAN, HUAYUCACHI , VIQUES, HUACRAPUQUIO, PUCARA, SAPALLANGA, CHUPURO, CULLHUAS



N°	Código SNIP	Nombre del Proyecto de Inversión Pública	Inversión Estimada (Mill. S/.)	Sector	Situación del PIP	Distrito
4	S/C+	RECUPERACION DE ÁREAS DEGRADADAS POR RESIDUOS SÓLIDOS EN LOS DISTRITOS DE LA ZONA SUROESTE-COLCA, CHICCHE, CHONGOS ALTO, CARHUACALLANGA, CHACAPAMPA, HUASICANCHA-DE LA PROVINCIA DE HUANCAYO, REGION JUNIN	S/E	SALUD	IDEA***	COLCA, CHICCHE, CHONGOS ALTO, CARHUACALLANGA, CHACAPAMPA, HUASICANCHA
5	S/C+	RECUPERACION DE ÁREAS DEGRADADAS POR RESIDUOS SÓLIDOS EN LOS DISTRITOS DE LA ZONA NORTE-HUALHUAS, SAN AGUSTIN DE CAJAS, SAN JERONIMO DE TUNAN, QUILCAS, INGENIO, SAN PEDRO DE SAÑO, QUICHUAY, SICAYA-DE LA PROVINCIA DE HUANCAYO, REGION JUNIN	S/E	SALUD	IDEA**	HUALHUAS, SAN AGUSTIN DE CAJAS, SAN JERONIMO DE TUNAN, QUILCAS, INGENIO, SAN PEDRO DE SAÑO, QUICHUAY, SICAYA
<b>PROYECTOS EXISTENTES EN EL BANCO DE PROYECTOS</b>						
1	189468	RECUPERACION DE ÁREAS DEGRADADAS POR RESIDUOS SÓLIDOS EN EL ANEXO DE MARAVILLAS, DISTRITO DE PILCOMAYO - HUANCAYO - JUNIN	406,892.00	MEDIO AMBIENTE	VIABLE	PILCOMAYO
<b>PROYECTOS EN IDEA PLANTEADOS POR LOS DISTRITOS</b>						
2	S/C	RECUPERACION DE AREAS DEGRADADAS POR RESIDUOS SOLIDOS EN LOS DISTRITOS DE LA PROVINCIA DE HUANCAYO, REGION JUNIN		AMBIENTE	IDEA*	27 DISTRITOS

**PRIORIDAD:**

- (\*) Altamente prioritario.  
 (\*\*) Prioritario.  
 (\*\*\*) Poco prioritario.  
 (\*\*\*\*) Con baja prioridad.

**EJE ESTRATEGICO VI: RECURSOS NATURALES Y AMBIENTE.**

Objetivo Provincial: Conservación y aprovechamiento sostenible de los recursos naturales y la biodiversidad, un ambiente que permita una buena calidad de vida para las personas y la existencia de ecosistemas saludables.

Objetivo específico 4: Sistema Provincial de Gestión Ambiental implementado en los distritos, con activa participación ciudadana

Programa: Reducción de la vulnerabilidad y atención de emergencias por desastres

Entidad Responsable : Municipalidades de la provincia de Huancayo

Nivel de gobierno que participa en la ejecución del PP: Local

N°	Código SNIP	Nombre del Proyecto de Inversión Pública	Inversión Estimada (Mill. S/. )	Sector	Situación del PIP	Distrito
<b>TOTAL=</b>			4,400,248.00			
1	S/C+	MEJORAMIENTO DEL SERVICIO DE PREVENCIÓN Y ATENCIÓN DE DESASTRES Y EMERGENCIAS DE LOS DISTRITOS DE LA ZONA ESTE-SANTO DOMINGO DE ACOBAMBA, PARIAHUANCA- DE LA PROVINCIA DE HUANCAYO, REGION JUNIN	S/E	ORDEN PÚBLICO Y SEGURIDAD	IDEA**	SANTO DOMINGO DE ACOBAMBA, PARIAHUANCA
2	S/C+	MEJORAMIENTO DEL SERVICIO DE PREVENCIÓN Y ATENCIÓN DE DESASTRES Y EMERGENCIAS DE LOS DISTRITOS DE LA ZONA METROPOLINATA-EL TAMBO, HUANCAYO, PILCOMAYO, CHILCA-DE LA PROVINCIA DE HUANCAYO, REGION JUNIN	S/E	ORDEN PÚBLICO Y SEGURIDAD	IDEA**	EL TAMBO, HUANCAYO, PILCOMAYO, CHILCA
3	S/C+	MEJORAMIENTO DEL SERVICIO DE PREVENCIÓN Y ATENCIÓN DE DESASTRES Y EMERGENCIAS DE LOS DISTRITOS DE LA ZONA SUR-HUANCAN, HUAYUCACHI , VIKUES, HUACRAPUQUIO, PUCARA, SAPALLANGA, CHUPURO, CULLHUAS-DE LA PROVINCIA DE HUANCAYO, REGION JUNIN	S/E	ORDEN PÚBLICO Y SEGURIDAD	IDEA**	HUANCAN, HUAYUCACHI , VIKUES, HUACRAPUQUIO, PUCARA, SAPALLANGA, CHUPURO, CULLHUAS
N°	Código SNIP	Nombre del Proyecto de Inversión Pública	Inversión Estimada (Mill. S/. )	Sector	Situación del PIP	Distrito
4	S/C+	MEJORAMIENTO DEL SERVICIO DE PREVENCIÓN Y ATENCIÓN DE DESASTRES Y EMERGENCIAS DE LOS DISTRITOS DE LA ZONA SUROESTE-COLCA, CHICCHE, CHONGOS ALTO, CARHUACALLANGA, CHACAPAMPA, HUASICANCHA-DE LA PROVINCIA DE HUANCAYO, REGION JUNIN	S/E	ORDEN PÚBLICO Y SEGURIDAD	IDEA**	COLCA, CHICCHE, CHONGOS ALTO, CARHUACALLANGA, CHACAPAMPA, HUASICANCHA
5	S/C+	MEJORAMIENTO DEL SERVICIO DE PREVENCIÓN Y ATENCIÓN DE DESASTRES Y EMERGENCIAS DE LOS DISTRITOS DE LA ZONA NORTE-HUALHUAS, SAN AGUSTIN DE CAJAS, SAN JERONIMO DE TUNAN, QUILCAS, INGENIO, SAN PEDRO DE SAÑO, QUICHUAY, SICAYA-DE LA PROVINCIA DE HUANCAYO, REGION JUNIN	S/E	ORDEN PÚBLICO Y SEGURIDAD	IDEA**	HUALHUAS, SAN AGUSTIN DE CAJAS, SAN JERONIMO DE TUNAN, QUILCAS, INGENIO, SAN PEDRO DE SAÑO, QUICHUAY, SICAYA
PROYECTOS EXISTENTES EN EL BANCO DE PROYECTOS						
1	124909	CONSTRUCCION DE LA COMPAÑIA DE BOMBEROS, DISTRITO DE EL TAMBO - HUANCAYO - JUNIN	3,994,525.00	ORDEN PÚBLICO Y SEGURIDAD	VIABLE*	EL TAMBO
2	250949	MEJORAMIENTO DEL SERVICIO DE PREVENCIÓN Y ATENCIÓN DE DESASTRES EMERGENCIAS DE LAS LOCALIDADES DE SANTO DOMINGO DE ACOBAMBA, DISTRITO DE SANTO DOMINGO DE ACOBAMBA - HUANCAYO - JUNIN	355,712.00	ORDEN PÚBLICO Y SEGURIDAD	EN EVALUACION	SANTO DOMINGO DE ACOBAMBA
3	89940	CONSTRUCCION DE LA DEFENSA RIBEREÑA DEL BARRIO SAN FRANCISCO DE ASIS, OCOPILLA , PROVINCIA DE HUANCAYO - JUNIN	50,011.00	DEFENSA Y SEGURIDAD NACIONAL	EN FORMULACION	HUANCAYO

**PRIORIDAD:**

(\*) Altamente prioritario.

(\*\*) Prioritario.

(\*\*\*) Poco prioritario.

(\*\*\*\*) Con baja prioridad.